

GAZZETTA  UFFICIALE
DELLA REPUBBLICA ITALIANA

PARTE PRIMA

Roma - Martedì, 14 aprile 2020

SI PUBBLICA TUTTI I
GIORNI NON FESTIVI

DIREZIONE E REDAZIONE PRESSO IL MINISTERO DELLA GIUSTIZIA - UFFICIO PUBBLICAZIONE LEGGI E DECRETI - VIA ARENULA, 70 - 00186 ROMA
AMMINISTRAZIONE PRESSO L'ISTITUTO POLIGRAFICO E ZECCA DELLO STATO - VIA SALARIA, 691 - 00138 ROMA - CENTRALINO 06-85081 - LIBRERIA DELLO STATO
PIAZZA G. VERDI, 1 - 00198 ROMA

N. 15

DECRETO DEL PRESIDENTE DEL CONSIGLIO DEI MINISTRI
5 marzo 2020.

**Aggiornamento a metodologia invariata dei
fabbisogni *standard* dei comuni per il 2020.**






S O M M A R I O

DECRETO DEL PRESIDENTE DEL CONSIGLIO DEI MINISTRI 5 marzo 2020.

<i>Aggiornamento a metodologia invariata dei fabbisogni standard dei comuni per il 2020.</i> (20A02103)	Pag.	1
ALLEGATO	»	2





DECRETI PRESIDENZIALI

DECRETO DEL PRESIDENTE DEL CONSIGLIO DEI MINISTRI 5 marzo 2020.

Aggiornamento a metodologia invariata dei fabbisogni standard dei comuni per il 2020.

IL PRESIDENTE
DEL CONSIGLIO DEI MINISTRI

Vista la legge 23 agosto 1988, n. 400, recante disciplina dell'attività di Governo e ordinamento della Presidenza del Consiglio dei ministri;

Vista la legge 5 maggio 2009, n. 42, e successive modificazioni, recante delega al Governo in materia di federalismo fiscale, in attuazione dell'art. 119 della Costituzione;

Visto il decreto legislativo 26 novembre 2010, n. 216, e successive modificazioni, recante disposizioni in materia di determinazione dei costi e dei fabbisogni *standard* di comuni, città metropolitane e province, adottato in attuazione della delega contenuta nella predetta legge n. 42 del 2009;

Vista la lettera *b*) del comma 1 dell'art. 5 del citato decreto legislativo n. 216 del 2010 che prevede che la società per gli studi di settore - Sose S.p.a. provvede al monitoraggio della fase applicativa e all'aggiornamento delle elaborazioni relative alla determinazione dei fabbisogni *standard*;

Vista la lettera *e*) del comma 1 dello stesso art. 5 del decreto legislativo n. 216 del 2010, come modificata dall'art. 31 della legge 28 dicembre 2015, n. 208, che prevede che la nota metodologica e le elaborazioni relative alla determinazione dei fabbisogni *standard* di cui alla lettera *b*) sono sottoposte alla Commissione tecnica per i fabbisogni *standard*, anche separatamente, per l'approvazione;

Visto il verbale della Commissione tecnica per i fabbisogni *standard* n. 41 del 24 luglio 2019, di approvazione dell'aggiornamento a metodologia invariata dei fabbisogni *standard* dei comuni per il 2020;

Visto l'art. 6 del ripetuto decreto legislativo n. 216 del 2010 che dispone che con uno o più decreti del Presidente del Consiglio dei ministri, previa deliberazione del Consiglio dei ministri e sentita la Conferenza Stato-città ed autonomie locali, sono adottati, anche separatamente, la nota metodologica relativa alla procedura di calcolo dei fabbisogni *standard* e il fabbisogno *standard* per ciascun comune, previa verifica da parte del Dipartimento della Ragioneria generale dello Stato del Ministero dell'economia e delle finanze, ai fini del rispetto dell'art. 1, comma 3;

Visto, altresì, il medesimo art. 6 del decreto legislativo n. 216 del 2010 che, nel caso di adozione dei soli fabbisogni *standard*, decorsi quindici giorni dalla sua trasmissione alla Conferenza, prevede che il decreto può essere comunque adottato, previa deliberazione definitiva da parte del Consiglio dei ministri;

Visto il decreto del Presidente del Consiglio dei ministri del 29 dicembre 2016, pubblicato nella *Gazzetta Ufficiale* 22 febbraio 2017, n. 44, recante adozione delle note metodologiche per la determinazione dei fabbisogni *standard* ed il fabbisogno *standard* per ciascun comune delle regioni a statuto ordinario relativi alle funzioni di istruzione pubblica, alle funzioni riguardanti la gestione del territorio e dell'ambiente — servizio smaltimento rifiuti, alle funzioni

nel settore sociale — servizi di asili nido, alle funzioni generali di amministrazione e controllo, alle funzioni di polizia locale, alle funzioni di viabilità e territorio, alle funzioni nel campo dei trasporti (trasporto pubblico locale) ed alle funzioni nel settore sociale al netto dei servizi di asili nido;

Vista la documentazione recante l'aggiornamento a metodologia invariata dei fabbisogni *standard* dei comuni per il 2020, nonché i coefficienti di riparto dei fabbisogni *standard* dei singoli comuni, trasmessa da Sose S.p.a. - soluzioni per il sistema economico al Dipartimento della Ragioneria generale dello Stato e al Dipartimento delle finanze del Ministero dell'economia e delle finanze con nota n. 0000713 del 24 luglio 2019;

Acquisito il parere favorevole del Dipartimento della Ragioneria generale dello Stato del Ministero dell'economia e delle finanze in ordine alla verifica ai fini del rispetto dei vincoli di cui al citato art. 1, comma 3, del decreto legislativo n. 216 del 2010;

Vista la deliberazione preliminare del Consiglio dei ministri, adottata nella riunione del 6 novembre 2019;

Sentita la Conferenza Stato-città ed autonomie locali ai sensi del richiamato art. 6, comma 1, del decreto legislativo n. 216 del 2010 nella seduta dell'11 dicembre 2019;

Vista la deliberazione definitiva del Consiglio dei ministri, adottata nella riunione del 5 marzo 2020;

Decreta:

Art. 1.

1. È adottata la nota metodologica relativa all'aggiornamento a metodologie invariate dei fabbisogni *standard* dei comuni per il 2020 ed il fabbisogno *standard* complessivo per ciascun comune delle regioni a statuto ordinario, allegati al presente decreto, relativi alle funzioni di istruzione pubblica, alle funzioni riguardanti la gestione del territorio e dell'ambiente — servizio smaltimento rifiuti, alle funzioni nel settore sociale — servizi di asili nido, alle funzioni generali di amministrazione gestione e controllo, alle funzioni di polizia locale, alle funzioni di viabilità e territorio, alle funzioni nel campo dei trasporti (trasporto pubblico locale) ed alle funzioni nel settore sociale al netto dei servizi di asili nido.

Art. 2.

1. I comuni delle regioni a statuto ordinario danno adeguata pubblicità al presente decreto sul proprio sito istituzionale, nonché attraverso le ulteriori forme di comunicazione del proprio bilancio.


Il presente decreto sarà trasmesso ai competenti organi per il controllo e pubblicato nella *Gazzetta Ufficiale* della Repubblica italiana.

Roma, 5 marzo 2020

Il Presidente
del Consiglio dei ministri
CONTE

Registrato alla Corte dei conti il 16 marzo 2020

Ufficio controllo atti P.C.M., Ministeri della giustizia e degli affari esteri e della cooperazione internazionale, reg.ne succ. n. 467




Aggiornamento a metodologia invariata dei fabbisogni standard dei comuni per il 2020

in base agli artt. 5, 6 e 7 del D. Lgs. 26 novembre 2010, n. 216

SOSE - SOLUZIONI PER IL SISTEMA ECONOMICO S.P.A.

sose 

24 luglio 2019




INDICE

Elenco delle tabelle	
Elenco delle abbreviazioni	
Introduzione	
1 REVISIONE DELLE REGOLE DI APPLICAZIONE	
1.1 Il servizio di Asili nido	
1.1.1 Definizione dei costi standard	
1.1.2 Normalizzazione del livello di servizio (% di copertura)	
I APPENDICI	
Appendice A I COEFFICIENTI DI RIPARTO	

ELENCO DELLE TABELLE

Tabella 1.1	Costo standard del voucher
Tabella 1.2	Percentuali di copertura di fascia per la normalizzazione del livello di servizio offerto
Tabella A.1	Pesi per l'aggregazione dei coefficienti di riparto delle singole funzioni



ELENCO DELLE ABBREVIAZIONI

ANCI	<i>Associazione Nazionale Comuni Italiani</i>
CTFS	<i>Commissione tecnica per i fabbisogni standard</i>
FaS	<i>Fabbisogni Standard</i>
FSC	<i>Fondo di Solidarietà Comunale</i>
IFEL	<i>Istituto per la Finanza e l'Economia Locale, fondazione ANCI</i>
ISTAT	<i>Istituto nazionale di statistica</i>
MEF	<i>Ministero dell'Economia e delle Finanze</i>
Nota FaS 2016	<i>“Revisione della metodologia dei fabbisogni standard dei comuni” approvata dalla Commissione tecnica per i fabbisogni standard (CTFS) in data 13 settembre 2016, adottata con il DPCM del 29 dicembre 2016 e pubblicata in Gazzetta Ufficiale il 22 febbraio 2017</i>
Nota FaS 2017	<i>“Aggiornamento a metodologia invariata dei fabbisogni standard dei comuni per il 2018” approvata dalla Commissione tecnica per i fabbisogni standard (CTFS) in data 13 settembre 2017, adottata con il DPCM del 22 dicembre 2017 e pubblicata in Gazzetta Ufficiale il 27 febbraio 2018</i>
Nota FaS 2018	<i>“Aggiornamento a metodologia invariata dei fabbisogni standard dei comuni per il 2019” approvata dalla Commissione tecnica per i fabbisogni standard (CTFS) in data 12 settembre 2018, adottata con il DPCM del 18 aprile 2019 e pubblicata in Gazzetta Ufficiale l' 8 giugno 2019</i>
OMI	<i>Osservatorio del Mercato Immobiliare</i>
RSO	<i>Regioni a Statuto Ordinario</i>
SOSE	<i>Soluzioni per il Sistema Economico S.p.A.</i>
TPL	<i>Trasporto pubblico locale</i>



INTRODUZIONE

La presente nota metodologica è stata predisposta da *Soluzioni per il Sistema Economico S.p.A.* (SOSE) ai sensi dell'articolo 7 del Decreto legislativo 26 novembre 2010, n. 216 allo scopo di illustrare la procedura di revisione dei coefficienti di riparto dei fabbisogni standard delle funzioni fondamentali dei comuni delle *Regioni a Statuto Ordinario* (RSO), da utilizzarsi per l'assegnazione del *Fondo di Solidarietà Comunale* (FSC) in base a quanto disposto per il 2020 dall'articolo 1 comma 449 lettera c) della Legge 11 dicembre 2016, n. 232.

Il processo di revisione è stato realizzato in cooperazione e con il supporto scientifico dell'*Istituto per la Finanza e l'Economia Locale, fondazione ANCI* (IFEL) ai sensi degli artt. 5 e 6, comma 1 del D. Lgs. 216/2010. I modelli di riferimento per la stima dei fabbisogni standard sono rimasti invariati, di conseguenza, si rimanda interamente alla nota metodologica "*Revisione della metodologia dei fabbisogni standard dei comuni*" approvata dalla *Commissione tecnica per i fabbisogni standard (CTFS)* in data 13 settembre 2016, adottata con il DPCM del 29 dicembre 2016 e pubblicata in *Gazzetta Ufficiale* il 22 febbraio 2017 (Nota FaS 2016) ad eccezione delle modifiche apportate per il servizio di *Asili nido* e per la funzione del *Trasporto pubblico locale*.

Per il 2020, in linea con la metodologia vigente, i *Fabbisogno Standard* (FaS) sono stati aggiornati con riferimento ai seguenti servizi delle funzioni fondamentali:

- *Asili nido*, che comprende il servizio rivolto alla prima infanzia a favore dei bambini con età compresa tra 0 - 2 anni, dove si è proceduto alla normalizzazione della percentuale di copertura del servizio seguendo la metodologia descritta di seguito nella nota. La base dati di riferimento è rimasta quella relativa all'annualità 2016;
- *Trasporto pubblico locale* (TPL), volto a garantire ai cittadini il diritto alla mobilità grazie alla fornitura di mezzi di trasporto diversi dai veicoli propri dei cittadini, dove il fabbisogno standard è stato riconosciuto a tutti i comuni capoluoghi di provincia e a tutte le città metropolitane indipendentemente dalla valorizzazione della spesa storica mantenendo inalterate tutte le altre regole di calcolo del fabbisogno riportate nella "*Aggiornamento a metodologia invariata dei fabbisogni standard dei comuni per il 2019*" approvata dalla *Commissione tecnica per i fabbisogni standard (CTFS)* in data 12 settembre 2018, adottata con il DPCM del 18 aprile 2019 e pubblicata in *Gazzetta Ufficiale* l' 8 giugno 2019 (Nota FaS 2018). La base dati di riferimento è rimasta quella relativa all'annualità 2016.

Per le altre funzioni fondamentali non è stata apportata nessuna variazione, né alle regole di calcolo del fabbisogno standard, né alla base dati che continua ad essere quella relativa all'annualità 2016. I coefficienti di riparto sono rimasti invariati rispetto a quelli approvati dalla *Commissione tecnica per i fabbisogni standard (CTFS)* il 12 settembre 2018 e riportati nella Nota FaS 2018.



1

REVISIONE DELLE REGOLE DI APPLICAZIONE

1.1 IL SERVIZIO DI ASILI NIDO

Per il servizio di *Asili nido*, a partire dal modello di funzione di costo vigente, sono state introdotte due innovazioni volte, da un lato, alla definizione di un “costo standard minimo del servizio” e, dall’altro lato, alla normalizzazione dalla % di copertura del servizio misurata dal numero di “bambini serviti” rispetto alla popolazione residente in età 0 - 2 anni introducendo un livello minimo di servizio e rivedendo, parallelamente, la percentuale di copertura massima del 33% introdotta dalla CTFS con la Nota FaS 2018.

Non modificando la base dati di riferimento, che rimane quella relativa all’annualità 2016 descritta nella Nota FaS 2018, il nuovo livello massimo per la % di copertura riconosciuta nel calcolo del FaS è stato individuato al fine di mantenere costante al 3,99% il peso con cui il servizio di *Asili nido* concorre alla composizione del coefficiente di riparto complessivo, come descritto più in dettaglio nei paragrafi successivi, prima dell’introduzione del limite al 33% sulla percentuale di copertura.


E’ importante evidenziare che queste modifiche non costituiscono innovazioni metodologiche in quanto la funzione di costo utilizzata per il calcolo del fabbisogno rimane quella definita nella Nota FaS 2016.

1.1.1 Definizione dei costi standard

L’aggiornamento delle regole di applicazione dei FaS del servizio di *Asili nido* prevede il calcolo di due diversi tipi di costo standard che concorrono alla determinazione del FaS del singolo comune.

La prima tipologia di costo, d’ora in poi denominato “costo standard del servizio”, è stata effettuata attraverso l’applicazione del modello di funzione di costo (come riportato nella Nota FaS 2018), le cui variabili sono state costruite e hanno concorso al calcolo del FaS seguendo integralmente le regole della metodologia vigente (Paragrafo 3.4 “Regole seguite per il calcolo dei fabbisogni standard” della Nota FaS 2016 (p. 60)), ovvero dedotte dal questionario FC30U opportunamente compilato dai comuni e da fonti esterne (come riportato nelle Tabelle 3.1 e 3.2 della Nota FaS 2018).


Parallelamente, per ogni comune è stata calcolata una seconda tipologia di costo, ovvero il “costo standard minimo del servizio” di *Asili nido* che “simula” la fornitura del servizio attraverso l’esclusiva erogazione di *Contributi e/o Voucher per il pagamento di rette per Asili nido*, da ora in poi denominato “costo standard del voucher”. Il calcolo di questa tipologia di costo pertanto, non tiene conto del costo dei fattori produttivi, come il Costo del personale per addetto e del Livello delle locazioni immobiliari ad uso ufficio (*Osservatorio del Mercato Immobiliare (OMI)*, ma solo dell’appartenenza ad uno dei Cluster territoriali descritti nell’**Appendice D** della Nota FaS 2016 (pag. 193), considerando un servizio espletato interamente con erogazione di Contributi e/o Voucher. Tenendo conto di queste caratteristiche è stato possibile individuare 9 diversi tipi di costo standard, riportati nella **Tabella 1.1**.



Le innovazioni metodologiche

Tabella 1.1: Costo standard del voucher

Descrizione	Costo standard del voucher (valori in euro)
<i>Cluster 1: Limitato sviluppo economico e basso benessere, famiglie numerose giovani, zona costiera, centro-sud</i> Comuni caratterizzati da popolazione di medio-alta numerosità, con bassa incidenza della popolazione straniera e della popolazione anziana oltre i 65 anni. Per quest'ultima la speranza di vita senza subire limitazioni nelle attività quotidiane per problemi di salute è moderata. Il numero di componenti per famiglia è sensibilmente al di sopra della media nazionale. Il peso dell'occupazione femminile sulla popolazione attiva è poco rilevante mentre il pendolarismo in uscita è rimarchevole. I livelli del reddito e delle retribuzioni sono contenuti e la localizzazione prevalente è nelle regioni meridionali.	2.299,69
<i>Cluster 2: Limitato sviluppo economico e basso benessere, famiglie non numerose anziane, collina, centro-sud</i> Comuni non molto ricchi caratterizzati da popolazione di bassa numerosità, con bassa incidenza della popolazione straniera ed elevata incidenza della popolazione anziana oltre i 65 anni. Per quest'ultima la speranza di vita senza subire limitazioni nelle attività quotidiane per problemi di salute è moderata. Il numero di componenti per famiglia è al di sotto della media nazionale. Il peso dell'occupazione femminile sulla popolazione attiva è poco rilevante. I livelli del reddito e delle retribuzioni sono contenuti e la localizzazione prevalente è nelle regioni meridionali.	2.299,69
<i>Cluster 3: Alto sviluppo economico e alto benessere, alto valore degli immobili, famiglie non numerose anziane, zona prevalentemente costiera, centro-nord</i> Comuni particolarmente ricchi caratterizzati da popolazione di medio-alta numerosità, con elevata incidenza della popolazione straniera e della popolazione anziana oltre i 65 anni. Per quest'ultima la speranza di vita senza subire limitazioni nelle attività quotidiane per problemi di salute è ampia. Il numero di componenti per famiglia è al di sotto della media nazionale. Il peso dell'occupazione femminile sulla popolazione attiva è consistente. Il livello del reddito è sostenuto e la localizzazione prevalente è lungo le zone litoranee centrali.	918,52
<i>Cluster 4: Limitato sviluppo economico e basso benessere, famiglie numerose giovani, zona appenninica, centro-sud</i> Comuni non molto ricchi caratterizzati da popolazione di bassa numerosità, con bassa incidenza della popolazione straniera e della popolazione anziana oltre i 65 anni. Per quest'ultima la speranza di vita senza subire limitazioni nelle attività quotidiane per problemi di salute è moderata. Il numero di componenti per famiglia è leggermente al di sopra della media nazionale. Il peso dell'occupazione femminile sulla popolazione attiva è poco rilevante. I livelli del reddito e delle retribuzioni sono contenuti e la localizzazione prevalente è nelle zone montane delle regioni centrali e meridionali.	2.299,69
<i>Cluster 5: Sostenuto sviluppo economico e alto benessere, famiglie con numerosità media giovani, comuni di cintura, nord</i> Comuni caratterizzati da popolazione di media numerosità, con bassa incidenza della popolazione anziana oltre i 65 anni. Per quest'ultima la speranza di vita senza subire limitazioni nelle attività quotidiane per problemi di salute è ampia. Il numero di componenti per famiglia è leggermente al di sopra della media nazionale. Il peso dell'occupazione femminile sulla popolazione attiva è particolarmente consistente così come il pendolarismo in uscita. I livelli del reddito e delle retribuzioni sono elevati e la localizzazione prevalente è nelle regioni settentrionali.	1.262,86
<i>Cluster 6: Limitato sviluppo economico e alto benessere, famiglie non numerose anziane, zona montana, centro-nord</i> Comuni non molto ricchi caratterizzati da popolazione di esigua numerosità, con bassa incidenza della popolazione straniera e ragguaerdevole incidenza della popolazione anziana oltre i 65 anni. Per quest'ultima la speranza di vita senza subire limitazioni nelle attività quotidiane per problemi di salute è ampia. Il numero di componenti per famiglia è sensibilmente al di sotto della media nazionale. Il livello del reddito è contenuto e la localizzazione prevalente è nelle zone montane delle regioni nord-occidentali.	1.664,07
<i>Cluster 7: Sostenuto sviluppo economico e alto benessere, famiglie non numerose anziane, centro-nord</i> Comuni non molto ricchi caratterizzati da popolazione di medio-bassa numerosità, con elevata incidenza della popolazione anziana oltre i 65 anni. Per quest'ultima la speranza di vita senza subire limitazioni nelle attività quotidiane per problemi di salute è ampia. Il numero di componenti per famiglia è al di sotto della media nazionale. Il peso dell'occupazione femminile sulla popolazione attiva è consistente. I livelli del reddito e delle retribuzioni sono considerevoli e la localizzazione prevalente è nelle regioni centro-settentrionali.	1.539,35
<i>Cluster 8: Limitato sviluppo economico, famiglie non numerose anziane, alta percentuale di popolazione straniera, centro</i> Comuni caratterizzati da popolazione di medio-bassa numerosità, con elevata incidenza della popolazione straniera e della popolazione anziana oltre i 65 anni. Il numero di componenti per famiglia è al di sotto della media nazionale. I livelli del reddito e delle retribuzioni sono contenuti e la localizzazione prevalente è nelle regioni centrali.	854,49
<i>Cluster 9: Alto benessere, famiglie non numerose anziane, zona appenninica e alpina, centro-nord</i> Comuni caratterizzati da popolazione di bassa numerosità, con bassa incidenza della popolazione straniera ed elevata incidenza della popolazione anziana oltre i 65 anni. Per quest'ultima la speranza di vita senza subire limitazioni nelle attività quotidiane per problemi di salute è ampia. Il numero di componenti per famiglia è al di sotto della media nazionale. Il peso dell'occupazione femminile sulla popolazione attiva è consistente. La localizzazione prevalente è nelle regioni interne centrali e lungo l'arco alpino.	624,26
<i>Cluster 10: Alto sviluppo economico e alto benessere, famiglie numerose giovani, alta incidenza popolazione straniera, comuni di cintura, centro nord</i> Comuni caratterizzati da popolazione di media numerosità, con elevata incidenza della popolazione straniera e bassa incidenza della popolazione anziana oltre i 65 anni. Per quest'ultima la speranza di vita senza subire limitazioni nelle attività quotidiane per problemi di salute è ampia. Il numero di componenti per famiglia è al di sopra della media nazionale. Il peso dell'occupazione femminile sulla popolazione attiva è consistente così come il pendolarismo in uscita. I livelli del reddito e delle retribuzioni sono rilevanti e la localizzazione prevalente è nelle regioni centro-settentrionali.	1.202,34
<i>Cluster 11: Comuni di grandi dimensioni, sostenuto sviluppo economico, famiglie non numerose, dislocate su tutto il territorio</i> Comuni molto ricchi caratterizzati da popolazione di elevata numerosità, con elevata incidenza della popolazione straniera e bassa incidenza della popolazione anziana oltre i 65 anni. Il numero di componenti per famiglia è al di sotto della media nazionale. Il peso dell'occupazione femminile sulla popolazione attiva è consistente così come il pendolarismo in entrata. I livelli del reddito e delle retribuzioni sono rilevanti e la localizzazione è sparsa sul territorio nazionale.	2.463,62



Le innovazioni metodologiche

Occorre precisare che, dopo aver stimato le due diverse tipologie di costo standard, si è valutata l'entità delle due grandezze fissando il *costo standard del servizio* almeno pari al *costo standard del voucher* per i comuni che presentavano un costo strutturale del servizio inferiore a quello del Contributo e/o Voucher.

Questa variazione del costo standard di riferimento ha riguardato il 9,5% dei comuni, ovvero tutti quei comuni che, a fronte di un numero di *utenti serviti* maggiore di zero, non fornivano il servizio di *Asili nido* mediante una struttura propria, ma attraverso la sola erogazione di Contributi e/o Voucher.

1.1.2 Normalizzazione del livello di servizio (% di copertura)

La definizione del livello minimo di servizio utilizzato per il calcolo del fabbisogno è stata effettuata calcolando il venticinquesimo percentile della percentuale di copertura (pari al rapporto tra il numero di utenti serviti e il numero di bambini residenti in età 0 - 2 anni) rilevata rispetto all'annualità 2016. In totale, sono stati individuati cinque valori di riferimento considerando le distribuzioni della percentuale di copertura ottenute raggruppando i comuni con servizio storicamente attivo nel 2016 in cinque fasce di popolazione.

Le fasce prese a riferimento e i livelli di copertura minimi del servizio sono riportati nella **Tabella 1.2**. Oltre alla definizione dei valori minimi di fascia, che vanno dal 7,69% per i comuni sotto i 5.000 abitanti al 16,71% per i comuni con più di 250.000 abitanti, è stato individuato un valore massimo pari al 28,88%. Tale valore corrisponde all'ottantunesimo percentile della distribuzione globale della percentuale di copertura ed è stato individuato al fine di mantenere fermo al 3,99% il peso che il servizio di *Asili nido* ha nella composizione del fabbisogno standard complessivo. Tale peso è compatibile con la valorizzazione del fabbisogno standard complessivo utilizzando le regole riportate nella Nota FaS 2016 e nella Nota FaS 2018 senza considerare l'introduzione del limite del 33% alla percentuale di copertura, in quanto superato dalla nuove normalizzazioni. Conseguentemente, rispetto a quanto approvato dalla CTFS nel 2018 con la Nota FaS 2018, il livello globale del servizio riconosciuto nel calcolo del fabbisogno standard risulta più ampio e questo si riflette nell'incremento di peso del servizio di *Asili nido* nella composizione del coefficiente di riparto complessivo come illustrato nel paragrafo successivo.

Il numero di "Utenti serviti" riconosciuto nel calcolo dei FaS di ogni comune è posto pari alla percentuale di copertura di riferimento moltiplicata per la popolazione residente in età 0 - 2 anni (i valori di riferimento della popolazione sono quelli dell'annualità 2016).

Per i comuni dove non è presente il servizio di *Asili nido*, o il numero di utenti serviti è inferiore al valore minimo di riferimento, si prevede un incremento del FaS pari al numero di utenti serviti utili al raggiungimento della percentuale di copertura minima moltiplicato per il *costo standard del voucher* relativo al cluster di appartenenza del comune.


Invece, nel caso di comuni con servizio già attivo, il FaS viene calcolato moltiplicando il numero di utenti compatibili con la percentuale di copertura massima per il *costo standard del servizio* specifico del comune riconoscendo, così, le modalità storiche di offerta del servizio.

Tabella 1.2: Percentuali di copertura di fascia per la normalizzazione del livello di servizio offerto

Fascia dimensionale	25esimo percentile (valore minimo)	81esimo percentile (valore massimo)
Comuni fino a 5.000 abitanti	7,69%	28,88%
Comuni con 5.001 - 60.000 abitanti	7,75%	28,88%
Comuni con 60.001- 100.000 abitanti	7,81%	28,88%
Comuni con 100.001 - 250.000 abitanti	9,25%	28,88%
Comuni con oltre 250.000 abitanti	16,71%	28,88%



Parte I
APPENDICI



A

I COEFFICIENTI DI RIPARTO

In linea con la metodologia vigente, per ogni comune, il nuovo coefficiente di riparto complessivo è stato ottenuto dalla media ponderata dei coefficienti di riparto aggiornati di ogni singolo servizio. La **Tabella A.1** riporta, nella seconda colonna, i nuovi pesi utilizzati per la composizione del coefficiente di riparto complessivo dei FaS. In coerenza con l'invarianza della base dati di riferimento, rimasta quella dell'annualità 2016, i pesi utilizzati nella ponderazione sono coerenti con le regole di composizione del fabbisogno standard riportate nella Nota FaS 2018 per tutte le funzioni ad eccezione del servizio di *Asili nido* dove vale quanto riportato nel nel Capitolo 1.1 della presente nota metodologica.

Tabella A.1: Pesi per l'aggregazione dei coefficienti di riparto delle singole funzioni

Funzione	Pesi Nota FaS 2018	Nuovi pesi	Differenza %
Funzioni generali	0,201042669586	0,200887302388	-0,08%
Polizia locale	0,068875234282	0,068822007014	-0,08%
Istruzione pubblica	0,130771010015	0,130669949253	-0,08%
Viabilità e Territorio	0,135538639071	0,135433893851	-0,08%
TPL	0,029891190525	0,029868090401	-0,08%
Rifiuti	0,257472623538	0,257273646871	-0,08%
Sociale	0,137246708097	0,137140642869	-0,08%
Asili nido	0,039161924886	0,039904467353	1,90%
Totale	1,000000000000	1,000000000000	0,00%

Va evidenziato che, in linea con la metodologia vigente, il FaS delle *Funzioni generali di amministrazione, di gestione e di controllo* è stato considerato al 70% ai sensi dell'art. 3, comma 1 del D.Lgs. 216/2010, mentre il FaS relativo al servizio di TPL è stato considerato al 35,14%, percentuale corrispondente al rapporto tra la spesa storica del TPL aggiornata al 2016¹ e il FaS stimato al fine di considerare nella composizione del fabbisogno complessivo solo la spesa del TPL di competenza comunale.

Nelle pagine che seguono sono riportati i nuovi coefficienti di riparto aggiornati per ogni funzione/servizio fondamentale e i coefficienti di riparto complessivi dei 6.566 comuni attivi alla data del 19 luglio 2019 con la sola eccezione del comune di Mappano (M316) per il quale non erano disponibili i dati per il calcolo del fabbisogno standard. Si precisa che, i FaS riconosciuti ai comuni di Borgaro Torinese (A990), Caselle Torinese


¹ Ai fine della determinazione di questa percentuale, per i comuni che hanno compilato correttamente il questionario FC30U la spesa storica del TPL corrisponde alla "Spesa corrente di riferimento per il calcolo dei fabbisogni standard" al netto delle seguenti voci: entrate relative ai servizi forniti da altri soggetti e non riportate nel quadro 9 del proprio Certificato Consuntivo (X12 del questionario FC30U), i ricavi da biglietti e abbonamenti contabilizzati tra le entrate del Certificato Consuntivo (X05 del questionario FC30U), la quota della spesa dell'Unione/Comunità montana eccedente i trasferimenti ricevuti dai comuni, gli interessi passivi per l'acquisto e manutenzione dei beni strumentali, infrastrutture tecnologiche e fabbricati (S03 del questionario FC30U) e i trasferimenti regionali, provinciali e dalle Agenzie per la Mobilità (X01, X02 e X04 del questionario FC30U). Per gli altri comuni, invece, la spesa storica del TPL corrisponde alla spesa riportata nel Certificato Consuntivo nel quadro 10 righe 100460, 100470, 100480 e 100490 macroaggregati 1, 2, 3, 4 e 10, al netto delle seguenti voci: i trasferimenti regionali, provinciali e dalle Agenzie per la Mobilità (X01, X02 e X04 del questionario FC30U) e le entrate relative ai servizi erogati a favore di altri enti (X09 e X11 del questionario FC30U).



I COEFFICIENTI DI RIPARTO

(B960), Leini (E518) e Settimo Torinese (I703) comprendono anche il FaS del comune di Mappano (M316) e di questo se ne dovrà tenere opportunamente conto a valle del meccanismo di riparto del FSC.

Si ribadisce, infine, che i coefficienti di riparto esprimono il risultato del processo di aggiornamento dei FaS a metodologia invariata con riferimento all'annualità 2016 e che per il loro calcolo sono state considerate le informazioni acquisite con il questionario FC30U sino alla data del 1° settembre 2018.



Codice catastale	Denominazione	Regione	Provincia	AMMINISTRAZIONE	POLIZIA LOCALE	ISTRUZIONE PUBBLICA	RIFIUTI	TPIL	TERRITORIO E VIABILITA'	SOCIALE	ASILI NIDO	COMPLESSIVO
C126	CASTELLARIONE	Abruzzo	L'Aquila	0.000003037119	0.00001804462	0.000071623121	0.000016130772	0.00000914389	0.000027148168	0.000012306246	0.000003491420	0.000019062977
C278	CASTELVECCHIO CALVISIO	Abruzzo	L'Aquila	0.00001749382	0.0000071561338	0.000002718532	0.00000397049	0.00000000000	0.00001606938	0.00001726053	0.00000190459	0.000005520373
C279	CASTELVECCHIO SUBEQUO	Abruzzo	L'Aquila	0.000037159542	0.000012362223	0.000004605144	0.000018265144	0.0000121770479	0.000026031409	0.00001784252	0.00003333679	0.000021036748
C426	DELANO	Abruzzo	L'Aquila	0.000223881306	0.00015821239	0.000188397977	0.0001826501195	0.0000121770479	0.000270241355	0.000048344610	0.0000337299630	0.000020133034
C492	GERCHIO	Abruzzo	L'Aquila	0.000407791652	0.00002272026	0.0000252682186	0.0000252682186	0.00000000000	0.000040081926	0.000017083419	0.00000000000	0.000029709415
C766	CIVITA D'ANTINO	Abruzzo	L'Aquila	0.000383348914	0.00001238928	0.000019543168	0.00001715386	0.00000000000	0.000031789438	0.000019396320	0.000003224484	0.000019446826
C778	CIVITELLA ALFEDENA	Abruzzo	L'Aquila	0.000071453112	0.000006141628	0.000026232692	0.0000080484976	0.00000000000	0.000017198668	0.000002941316	0.000000244697	0.000002676722
C783	CIVITELLA ROVETO	Abruzzo	L'Aquila	0.00007431304	0.000042226830	0.000007420651	0.0000069569002	0.00000000000	0.000075022166	0.0000035833385	0.000000292732	0.000005212685
C811	COCCULLO	Abruzzo	L'Aquila	0.000017600398	0.000003531119	0.00001934336	0.000003897209	0.00000000000	0.000019063844	0.000003498376	0.00000000000	0.000000998463
C844	COLLARONE	Abruzzo	L'Aquila	0.000027469112	0.000010834102	0.000008382936	0.000012106427	0.00000000000	0.000035265279	0.000009791350	0.000001876404	0.000016688728
S862	COLLELONGO	Abruzzo	L'Aquila	0.000040387692	0.000011598167	0.000027943313	0.000027943313	0.000013624276	0.000014524276	0.000014771979	0.000001371629	0.000025999244
S866	COLLEPIETRO	Abruzzo	L'Aquila	0.00012887039	0.000020269877	0.000002613988	0.000004627776	0.00000000000	0.000018738665	0.00002026464728	0.00000000000	0.000006109670
S899	CORFINO	Abruzzo	L'Aquila	0.000028341986	0.000013576991	0.000015890959	0.000015890959	0.00000000000	0.000036538163	0.000010913928	0.0000032365178	0.00001784031
D465	FAGNANO ALTO	Abruzzo	L'Aquila	0.000019242694	0.000003892451	0.000006519861	0.000007181750	0.00000000000	0.000026441639	0.000003061552	0.00000463322	0.000010163063
D681	FONTECCHIO	Abruzzo	L'Aquila	0.000017241885	0.000006898983	0.000013229589	0.000007706403	0.00000000000	0.000015483880	0.0000065218193	0.000000657432	0.000010802823
D736	FOSSA	Abruzzo	L'Aquila	0.000020099506	0.000019020966	0.000019020966	0.00001059867	0.00000000000	0.000022209518	0.000006122557	0.000000694983	0.000013694040
D850	GAGLIANO ATERNO	Abruzzo	L'Aquila	0.000015824686	0.000028046258	0.00002656586	0.000005101316	0.00000000000	0.000015214806	0.000028232666	0.00000124694	0.000007486922
E040	GIOIA DEI MARS	Abruzzo	L'Aquila	0.00005119600	0.000036216196	0.000036216196	0.000036565151	0.00000000000	0.000059442456	0.000023247713	0.00000174290	0.0000037510688
E068	GORIANO SICOLI	Abruzzo	L'Aquila	0.000021428190	0.0000154012	0.000014424703	0.000010959757	0.00000000000	0.0000195442769	0.0000065243000	0.00000623468	0.000012839140
E307	INTEROCCAGLIA	Abruzzo	L'Aquila	0.000064063315	0.00002930844	0.00003030844	0.00003030844	0.00000000000	0.00005183279	0.00001842840	0.00000361613	0.000003098123
A345	L'AQUILA	Abruzzo	L'Aquila	0.001436662740	0.000698379497	0.001581380197	0.001525223717	0.000394646668	0.00178197979	0.001047180010	0.000698594947	0.001472130848
E095	LECCE NEI MARS	Abruzzo	L'Aquila	0.000047612395	0.000024918029	0.000038111859	0.0000333293570	0.00000000000	0.00006654014	0.00001608538	0.000001575294	0.000004028867
E723	LUCCO DEI MARS	Abruzzo	L'Aquila	0.000124635005	0.000093396716	0.000094906082	0.000097799596	0.00000000000	0.000025282440	0.000004898578	0.000025622839	0.000002000043
E724	LUCOLI	Abruzzo	L'Aquila	0.000095150031	0.000012649998	0.000014448969	0.000034839187	0.00000000000	0.000068911365	0.000009152215	0.000000880311	0.00001599767
E811	MAGLIANO DE MARS	Abruzzo	L'Aquila	0.000091606182	0.000004653958	0.000046774069	0.000083923109	0.00000000000	0.00010234422	0.0000092471429	0.0000069623889	0.000012961445
F022	MASSA D'ALBE	Abruzzo	L'Aquila	0.000046121286	0.000016895678	0.000016895678	0.000028272929	0.00000000000	0.000008667477	0.000014866767	0.000001821016	0.0000158216
N255	MOLINA ATERNO	Abruzzo	L'Aquila	0.00015158716	0.00003931529	0.000026483978	0.000049327059	0.00000000000	0.000013802816	0.00003734028	0.000000748161	0.000004198245
F595	MONTENEALE	Abruzzo	L'Aquila	0.000068786258	0.0000037039080	0.000036435244	0.0000664842500	0.00000000000	0.000066454037	0.000027867910	0.000001760121	0.0000068903073
F732	MORINO	Abruzzo	L'Aquila	0.000027069594	0.000017296398	0.00002028282703	0.00000000000	0.00000000000	0.000009696948	0.00000000000	0.000000985001	0.000002686669
F852	NAVELLI	Abruzzo	L'Aquila	0.000029495919	0.0000086901500	0.000017869132	0.000012339699	0.00000000000	0.000029480000	0.000005458203	0.000000509954	0.000015532738
F986	OGRE	Abruzzo	L'Aquila	0.000003786250	0.000011434053	0.000026848919	0.0000123437317	0.00000000000	0.0000098898188	0.0000032540657	0.000000880601	0.000019896580
S002	OFENA	Abruzzo	L'Aquila	0.000022396240	0.000003602432	0.000003395571	0.000010924717	0.00000000000	0.000023719621	0.000005946502	0.000000277693	0.000012191814
G079	OPI	Abruzzo	L'Aquila	0.000022513788	0.000008419528	0.000008224429	0.0000088667477	0.00000000000	0.000026315566	0.000004043038	0.000000748161	0.000012784191
G102	ORCIOLA	Abruzzo	L'Aquila	0.000035794690	0.0000102511337	0.00003437484572	0.0000320484572	0.00000000000	0.0000417304569	0.000010348639	0.00000048349	0.0000038918345
G142	ORTONA DEI MARS	Abruzzo	L'Aquila	0.000034956643	0.00000462106	0.0000019727132	0.000011973819	0.00000000000	0.0000035045863	0.0000069613361	0.000000190459	0.000015299686
G145	ORTUCCHIO	Abruzzo	L'Aquila	0.000048923082	0.000002249217	0.00004828278	0.000003466225	0.00000000000	0.0000769459279	0.000001316856	0.000000695291	0.0000033088070
S320	OVINDOLI	Abruzzo	L'Aquila	0.000065572239	0.000024318903	0.000022349164	0.0000476627159	0.00000000000	0.000068717296	0.000001316856	0.000000913909	0.0000039823796
S449	PACENTRO	Abruzzo	L'Aquila	0.000041158895	0.0000012632885	0.000019018881	0.000016200871	0.00000000000	0.000063817862	0.000002814341	0.0000002493871	0.0000047691913
H007	PERETO	Abruzzo	L'Aquila	0.000024217391	0.0000008414027	0.000011833037	0.000014445532	0.00000000000	0.000025119816	0.00000073712	0.000000246930	0.000015110681
S494	PESCARSOLI	Abruzzo	L'Aquila	0.000068989031	0.00001293307	0.0000338060009	0.0000080060009	0.00000000000	0.000019791068	0.000004239581	0.00000000000	0.000006323817
S492	PESCONA	Abruzzo	L'Aquila	0.000097716953	0.00004263936	0.000061801569	0.000018045807	0.00000000000	0.00010348897	0.00004639438	0.00001246937	0.000008329257
S485	PESCOGANZANO	Abruzzo	L'Aquila	0.000052007494	0.000022466247	0.000017305498	0.000028604577	0.00000454665	0.00005738643	0.000011442671	0.000000710818	0.0000039928064
S524	PETTORANO SUL GIUD	Abruzzo	L'Aquila	0.00004788134	0.000014222883	0.000018454049	0.000019720982	0.00000000000	0.000047218964	0.000004933823	0.0000002119791	0.0000025767033
S726	PIZZOLI	Abruzzo	L'Aquila	0.000102394114	0.0000046230098	0.000006000399	0.0000052119547	0.00000000000	0.000102347467	0.0000032309897	0.000000951893	0.0000066175724
G786	POGGIO PIGERZE	Abruzzo	L'Aquila	0.000027142717	0.000010211214	0.000018405140	0.00002026549897	0.00000000000	0.000003057686	0.000009403885	0.0000032799129	0.0000020512853
S992	PRATA D'ANSIDONIA	Abruzzo	L'Aquila	0.000020848978	0.00000094931341	0.000006585865	0.000008762989	0.00000000000	0.00004897030	0.000000463322	0.00000000000	0.000010886650
H007	PREZZA	Abruzzo	L'Aquila	0.00017281555	0.00001487908	0.000010869302	0.000118045807	0.00000000000	0.00014556410	0.0000095839168	0.000018927422	0.000123274606
H456	PREZZA	Abruzzo	L'Aquila	0.000027689397	0.0000048945098	0.000017453448	0.000003002289	0.00000000000	0.00004308213048	0.000002365996	0.00000000000	0.0000040512617
H166	RIANO	Abruzzo	L'Aquila	0.000068534983	0.0000070706405	0.000053769591	0.000053688821	0.00000000000	0.000091022667	0.000003310895	0.000007198633	0.000002163878
F853	RIVISONDI	Abruzzo	L'Aquila	0.000047679386	0.000019589276	0.000017242516	0.00000389595434	0.00000000000	0.000046291956	0.0000006861347	0.000000300486	0.0000029761142
H899	ROCCA DI BIOTTE	Abruzzo	L'Aquila	0.000026438646	0.00000758970	0.00001826572	0.0000024449371	0.00000000000	0.000027919892	0.0000008552986	0.00000000000	0.0000019176990
H400	ROCCA DI CAMBIO	Abruzzo	L'Aquila	0.0000303978923	0.000008993263	0.000003540638	0.000017823953	0.00000000000	0.000024185419	0.0000040455634	0.0000002070768	0.000015815334
H402	ROCCA DI MIEZZO	Abruzzo	L'Aquila	0.000071481335	0.000003033552	0.0000028791140	0.0000050701540	0.00000000000	0.000074314934	0.000001696375	0.0000002683197	0.0000046276246
H429	ROCCA PIA	Abruzzo	L'Aquila	0.000016977167	0.000002620304	0.00000080010015	0.0000006008289	0.00000000000	0.000019166268	0.000001922285	0.00000000000	0.000000498774
H439	ROCCASALE	Abruzzo	L'Aquila	0.000021374576	0.000006849296	0.000005635341	0.00000000000	0.00000000000	0.000017173791	0.0000037846228	0.000000244484	0.000013689764
H434	ROCCASASSO	Abruzzo	L'Aquila	0.00006868814	0.000001349826	0.000025262663	0.000006586843	0.00000000000	0.000147579363	0.00001627620	0.000001320081	0.000006986686
H772	SANBENEDETTO DEI MARS	Abruzzo	L'Aquila	0.000032143620	0.000004210250	0.00004182107	0.000002658932	0.00000000000	0.00001956079	0.000002638488	0.000001097727	0.000004986020
H773	SANBENEDETTO IN PERILLIS	Abruzzo	L'Aquila	0.000002194949	0.000001236810	0.000001236810	0.0000020720391	0.00000000000	0.00000957865	0.000000224986	0.00000000000	0.000004986020
H819	SAN DEMETRIO NEI											

Codice catastale	Regione	Provincia	AMMINISTRAZIONE	POLIZIA LOCALE	ISTRUZIONE PUBBLICA	RIFIUTI	TPL	TERRITORIO E VIABILITA'	SOCIALE	ASILI NIDO	COMPLESSIVO
I029	Basilicata	Matera	0.000045443261	0.0000118316423	0.000021001598	0.000021760358	0.000000000000	0.000066554461	0.000020514637	0.000019424387	0.000029171626
I036	Basilicata	Matera	0.00011127364	0.000098890466	0.000119458391	0.00018537480	0.00005141802	0.00018537480	0.000094170264	0.0000303898129	0.000128853306
I04	Basilicata	Matera	0.000114269801	0.000047305598	0.000025282267	0.000025282267	0.000066262271	0.0001671374301	0.000066559604	0.000000000000	0.000000000000
I418	Basilicata	Matera	0.00011737746	0.00005039586	0.000058017126	0.000072830350	0.000000000000	0.000071115362	0.000066559604	0.000057063668	0.00008323227
I477	Basilicata	Matera	0.000103246635	0.000060949818	0.000070300246	0.000071184261	0.000070300246	0.000049719705	0.00007628472	0.000011471808	0.000038396344
D513	Basilicata	Matera	0.000033534592	0.000013381373	0.000020605973	0.000020605973	0.000012943432	0.0000404641957	0.000017706680	0.000002867952	0.000023642642
A013	Basilicata	Potenza	0.000037443296	0.000017553824	0.000024955904	0.000018614283	0.000000000000	0.0000799065102	0.000017375624	0.000000000000	0.0000303289845
A120	Basilicata	Potenza	0.00003782445	0.00002321446	0.000043746078	0.00002321446	0.000000000000	0.0000826249100	0.000027838660	0.000000000000	0.000041384913
A131	Basilicata	Potenza	0.000035899041	0.000018028135	0.000038867218	0.000021008780	0.000000000000	0.000052631384	0.000013466498	0.000000000000	0.000028371464
A215	Basilicata	Potenza	0.000051798458	0.000018984162	0.000068665625	0.000026811317	0.000000000000	0.000067678677	0.000019152866	0.000002867952	0.000000000000
A471	Basilicata	Potenza	0.00002860370	0.000017684877	0.000016602861	0.000016684877	0.000000000000	0.000026720788	0.000000000000	0.000000000000	0.000000000000
A482	Basilicata	Potenza	0.000098103860	0.000068476226	0.000068476226	0.000068476226	0.00002165886	0.0001001144895	0.000043835355	0.000070224947	0.000068476226
B519	Basilicata	Potenza	0.00023684646	0.000031771777	0.00002673063	0.000180357385	0.000014775385	0.000128155256	0.000011743221	0.000128155256	0.000018620843
A804	Basilicata	Potenza	0.000047443296	0.000038375003	0.000038375003	0.000019085517	0.000000000000	0.00002029732	0.000000000000	0.000000000000	0.000000000000
A812	Basilicata	Potenza	0.00003782445	0.00002321446	0.000043746078	0.00002321446	0.000000000000	0.0000826249100	0.000027838660	0.000000000000	0.000041384913
A815	Basilicata	Potenza	0.00004940701	0.000028408874	0.000043746078	0.000031351717	0.000000000000	0.000072251182	0.000018911445	0.000000000000	0.000043746078
A666	Basilicata	Potenza	0.000064742675	0.00002740089	0.000038685456	0.000045436539	0.000028798938	0.000068162546	0.000047294867	0.00000723222	0.000048680604
A743	Basilicata	Potenza	0.00011466224	0.000043684613	0.00016602861	0.000057464493	0.000000000000	0.00013480231	0.00004445887	0.000040011588	0.00008592115
B713	Basilicata	Potenza	0.00009492263	0.000039505110	0.00009492263	0.00004918057	0.000000000000	0.000019629591	0.000044124015	0.000019723547	0.00007655701
B181	Basilicata	Potenza	0.000029463739	0.00001417790	0.00002417322	0.00001382620	0.000000000000	0.000039562367	0.000008314867	0.000001745710	0.000020212074
B440	Basilicata	Potenza	0.000090307533	0.000028958689	0.000000000000	0.000026803981	0.000000000000	0.000098720534	0.000022114002	0.000017831180	0.0000404641957
B443	Basilicata	Potenza	0.000015684587	0.000000000000	0.000000000000	0.000000000000	0.000000000000	0.000019728630	0.000000000000	0.000000000000	0.000000000000
B549	Basilicata	Potenza	0.000022044659	0.00001210828	0.000015903555	0.000011574818	0.000000000000	0.000031272446	0.000000000000	0.000000000000	0.00001574089
B560	Basilicata	Potenza	0.000035167245	0.000018975608	0.000022835547	0.000015466542	0.000000000000	0.000046694202	0.000013962413	0.000002867952	0.000023264664
B743	Basilicata	Potenza	0.000027495986	0.00000810443	0.000005718897	0.000009160792	0.000000000000	0.00002420790	0.000008893981	0.000000748161	0.000001644183
C120	Basilicata	Potenza	0.00003398622	0.000021648743	0.000019832267	0.000010864059	0.000000000000	0.000037000026	0.000001622278	0.000000224484	0.0000079420437
C199	Basilicata	Potenza	0.00004498223	0.00001786293	0.00002417322	0.000018614800	0.000000000000	0.000056788627	0.000027899167	0.00000038461214	0.000003642468
C201	Basilicata	Potenza	0.000026762828	0.000000000000	0.000000000000	0.00001853278	0.000000000000	0.000031820778	0.000000000000	0.000000000000	0.000000000000
C209	Basilicata	Potenza	0.000028255138	0.000013584574	0.000000000000	0.00001675244	0.000000000000	0.000034819125	0.0000010072865	0.000001959397	0.000011939061
C271	Basilicata	Potenza	0.000042849871	0.000018128213	0.000000000000	0.00001284438	0.000000000000	0.0000494963320	0.000017288436	0.0000002867952	0.000028461129
C345	Basilicata	Potenza	0.000031666648	0.000010701973	0.000016881068	0.000012304367	0.000017336456	0.0000640168279	0.000015288665	0.00000172224	0.000020245861
C339	Basilicata	Potenza	0.00002167876	0.000000000000	0.000000000000	0.000008085149	0.000000000000	0.000026781104	0.000000000000	0.000000748161	0.000001358161
B919	Basilicata	Potenza	0.00004725197	0.000021648743	0.000019832267	0.000033709200	0.000002190927	0.000062549088	0.000005480837	0.000000224484	0.0000039611404
D010	Basilicata	Potenza	0.000068488184	0.00002487294	0.00003741908	0.00004548566	0.000000000000	0.00003623543	0.000003070311	0.0000004738358	0.000004867234
D414	Basilicata	Potenza	0.000032188316	0.00001111567	0.000003603108	0.000016403849	0.000000000000	0.000039604606	0.0000004815662	0.00000024709561	0.000000000000
D477	Basilicata	Potenza	0.00002166988	0.000000000000	0.000000000000	0.000000000000	0.000000000000	0.000000000000	0.000000000000	0.000000000000	0.000000000000
D693	Basilicata	Potenza	0.000046403459	0.000000000000	0.000000000000	0.000000000000	0.000000000000	0.000031524022	0.00000770722	0.000000224484	0.00001869797
D696	Basilicata	Potenza	0.00005941844	0.000003233811	0.00007741326	0.0000200113389	0.000000000000	0.0000494963320	0.000000000000	0.000000105968	0.000000000000
D688	Basilicata	Potenza	0.000079149526	0.000000000000	0.000000000000	0.000025419164	0.000000000000	0.000069686395	0.000000000000	0.000000000000	0.000000000000
D676	Basilicata	Potenza	0.000024102695	0.00001004860	0.000018627489	0.000013777403	0.000000000000	0.000032410034	0.000000000000	0.000028794973	0.0000019497338
D971	Basilicata	Potenza	0.00072895900	0.000048514432	0.000008262500	0.000008262500	0.000000000000	0.000082620272	0.000014183043	0.000000000000	0.000000000000
E033	Basilicata	Potenza	0.000022135961	0.00000263137	0.00002238025	0.000007871244	0.000000000000	0.00002107206	0.000000000000	0.000000000000	0.000000000000
E221	Basilicata	Potenza	0.00005242519	0.000023779970	0.00003329478	0.000024254113	0.000022564071	0.0000888844402	0.000020446108	0.000000000000	0.000000000000
E246	Basilicata	Potenza	0.000023866593	0.000000000000	0.000013738183	0.000000000000	0.000000000000	0.0000460315588	0.000000000000	0.000000000000	0.000000000000
E469	Basilicata	Potenza	0.00011423115	0.000097288697	0.000103031556	0.000097288697	0.000000000000	0.000178371652	0.000000000000	0.000000000000	0.000000000000
E474	Basilicata	Potenza	0.00006836998	0.000042651985	0.000000000000	0.00004684279	0.000000000000	0.000127642958	0.000000000000	0.000000000000	0.000000000000
E482	Basilicata	Potenza	0.000056877010	0.000000000000	0.00003902440	0.000000000000	0.000000000000	0.00008943319	0.000000000000	0.000000000000	0.000000000000
E483	Basilicata	Potenza	0.000231132042	0.00012411513	0.00003272256	0.000152173874	0.000000000000	0.000262577716	0.000000000000	0.000000000000	0.000000000000
E493	Basilicata	Potenza	0.000229128264	0.000134923527	0.00007432525	0.00018483600	0.000000000000	0.000245656407	0.000020452621	0.000181444074	0.000204406712
E919	Basilicata	Potenza	0.000124838594	0.000129104109	0.00007432525	0.000098889783	0.000000000000	0.00018820624	0.000000000000	0.000000000000	0.000018986720
E976	Basilicata	Potenza	0.000101660346	0.000043676593	0.00008127165	0.0000605494711	0.000000000000	0.00018249771	0.000000000000	0.000000000000	0.00002300707
E977	Basilicata	Potenza	0.0001386954	0.000048099302	0.00010688702	0.000068066594	0.000000000000	0.000156513186	0.000000000000	0.000000000000	0.000000000000
F006	Basilicata	Potenza	0.000040788721	0.000000000000	0.000000000000	0.00002488248	0.000000000000	0.000000000000	0.000000000000	0.000000000000	0.000000000000
F044	Basilicata	Potenza	0.000059899246	0.000024469074	0.000025829528	0.0000357620285	0.000021757956	0.0000406187536	0.000000000000	0.000025611538	0.000000000000
F249	Basilicata	Potenza	0.000019653751	0.000000000000	0.000000000000	0.000000000000	0.000000000000	0.000000000000	0.000000000000	0.000000000000	0.000000000000
F295	Basilicata	Potenza	0.000100160899	0.000042638232	0.000068538760	0.000044649208	0.00006852316	0.000121181776	0.000000000000	0.000000000000	0.000000000000
F688	Basilicata	Potenza	0.000047821928	0.000015580448	0.000027891598	0.000024101843	0.000018997563	0.000000000000	0.000000000000	0.000000000000	0.000000000000
F673	Basilicata	Potenza	0.000018076173	0.000014388623	0.000025754436	0.000015167563	0.000000000000	0.000010876892	0.000000000000	0.000000000000	0.000000000000
F617	Basilicata	Potenza	0.000158951475	0.00005806201	0.000010688702	0.000068066594	0.000000000000	0.000156513186	0.000000000000	0.000000000000	0.000000000000
F666	Basilicata	Potenza	0.000033166834	0.000014302386	0.000027891598	0.000026888918	0.000000000000	0.000042847013	0.000015682622	0.000000000000	0.000000000000
F917	Basilicata	Potenza	0.000029116337	0.000011883500	0.000010399826	0.000010545810	0.000000000000	0.000000000000	0.000000000000	0.000000000000	0.000000000000
G881	Basilicata	Potenza	0.000079384281	0.000000000000							

Codice catastale	Denominazione	Regione	Provincia	AMMINISTRAZIONE	POLIZIA LOCALE	ISTRUZIONE PUBBLICA	RIFIUTI	TPL	TERRITORIO E VIABILITA'	SOCIALE	ASILI NIDO	COMPLESSIVO
G816	PIETRAGALLA	Basilicata	Potenza	0.000048453204	0.000047075338	0.000072825119	0.000000000000	0.000000000000	0.000000000000	0.000044458607	0.000000000000	0.000000000000
G823	PIETRAPERIOSA	Basilicata	Potenza	0.000030250460	0.000021207090	0.000021207090	0.000012703566	0.000000000000	0.000000000000	0.000013078662	0.000000000000	0.000000000000
G833	PIGNAROLA	Basilicata	Potenza	0.000134861252	0.000076397486	0.000068692238	0.000000000000	0.000000000000	0.000000000000	0.000000000000	0.000000000000	0.000000000000
G842	POTENZA	Basilicata	Potenza	0.011836924843	0.01119844626	0.01119844626	0.011144338656	0.030377346541	0.001679639756	0.011288876184	0.011861823300	0.001131853667
H186	RAPOLLA	Basilicata	Potenza	0.000006029458	0.000037244448	0.000006029458	0.000006161126	0.000000000000	0.000000000000	0.000000000000	0.000000000000	0.000000000000
H187	RAFONE	Basilicata	Potenza	0.000030969388	0.000019588814	0.000021248824	0.000000000000	0.000000000000	0.000000000000	0.000000000000	0.000000000000	0.000000000000
H307	RONERO IN VULTURE	Basilicata	Potenza	0.000025880892	0.000148928837	0.000163744338	0.000022845129	0.000157389722	0.000000000000	0.000018695151	0.000014880944	0.000021450405
H312	RIPACANDIDA	Basilicata	Potenza	0.000045888750	0.000016224005	0.000033047723	0.000026245074	0.000000000000	0.000000000000	0.000000000000	0.000000000000	0.000000000000
H428	RIVELLO	Basilicata	Potenza	0.000000061956	0.000020257437	0.000000061956	0.000000000000	0.000000000000	0.000000000000	0.000000000000	0.000000000000	0.000000000000
H449	ROGGANOVA	Basilicata	Potenza	0.000000001274	0.000000000000	0.000000000000	0.000000000000	0.000000000000	0.000000000000	0.000000000000	0.000000000000	0.000000000000
H690	ROTONDA	Basilicata	Potenza	0.000072943827	0.000000000000	0.000000000000	0.000000000000	0.000000000000	0.000000000000	0.000000000000	0.000000000000	0.000000000000
H641	RUOTI	Basilicata	Potenza	0.0000081637376	0.000000000000	0.000000000000	0.000000000000	0.000000000000	0.000000000000	0.000000000000	0.000000000000	0.000000000000
H446	RIVO DEL MONTE	Basilicata	Potenza	0.000000000000	0.000018978407	0.000000000000	0.000000000000	0.000000000000	0.000000000000	0.000000000000	0.000000000000	0.000000000000
H795	SAN CHIRICO NUOVO	Basilicata	Potenza	0.000032443983	0.000000000000	0.000000000000	0.000000000000	0.000000000000	0.000000000000	0.000000000000	0.000000000000	0.000000000000
H796	SAN CHIRICO RAPARO	Basilicata	Potenza	0.000000000000	0.000000000000	0.000000000000	0.000000000000	0.000000000000	0.000000000000	0.000000000000	0.000000000000	0.000000000000
H809	SAN COSTANTINO ALBANESE	Basilicata	Potenza	0.000025498442	0.000010249295	0.000000000000	0.000000000000	0.000000000000	0.000000000000	0.000000000000	0.000000000000	0.000000000000
H831	SAN FELE	Basilicata	Potenza	0.000000000000	0.000000000000	0.000000000000	0.000000000000	0.000000000000	0.000000000000	0.000000000000	0.000000000000	0.000000000000
H894	SAN MARTINO DI AGRI	Basilicata	Potenza	0.000000000000	0.000000000000	0.000000000000	0.000000000000	0.000000000000	0.000000000000	0.000000000000	0.000000000000	0.000000000000
H667	SAN PAOLO ALBANESE	Basilicata	Potenza	0.000015875764	0.000000000000	0.000000000000	0.000000000000	0.000000000000	0.000000000000	0.000000000000	0.000000000000	0.000000000000
H670	SAN SEVERINO LUCANO	Basilicata	Potenza	0.000000000000	0.000000000000	0.000000000000	0.000000000000	0.000000000000	0.000000000000	0.000000000000	0.000000000000	0.000000000000
H817	SANT'ANGELO LE FRATTE	Basilicata	Potenza	0.000000000000	0.000000000000	0.000000000000	0.000000000000	0.000000000000	0.000000000000	0.000000000000	0.000000000000	0.000000000000
H885	SANT'ANGELO LE FRATTE	Basilicata	Potenza	0.000000000000	0.000000000000	0.000000000000	0.000000000000	0.000000000000	0.000000000000	0.000000000000	0.000000000000	0.000000000000
H905	SANT'ARCANDELO	Basilicata	Potenza	0.000000000000	0.000000000000	0.000000000000	0.000000000000	0.000000000000	0.000000000000	0.000000000000	0.000000000000	0.000000000000
H420	SARCONI	Basilicata	Potenza	0.000000000000	0.000000000000	0.000000000000	0.000000000000	0.000000000000	0.000000000000	0.000000000000	0.000000000000	0.000000000000
H467	SASSO DI CASTALDA	Basilicata	Potenza	0.000000000000	0.000000000000	0.000000000000	0.000000000000	0.000000000000	0.000000000000	0.000000000000	0.000000000000	0.000000000000
G814	SATRANO DI LUCANIA	Basilicata	Potenza	0.000000000000	0.000000000000	0.000000000000	0.000000000000	0.000000000000	0.000000000000	0.000000000000	0.000000000000	0.000000000000
H730	SAVOIA DI LUCANIA	Basilicata	Potenza	0.000000000000	0.000000000000	0.000000000000	0.000000000000	0.000000000000	0.000000000000	0.000000000000	0.000000000000	0.000000000000
H610	SENISE	Basilicata	Potenza	0.000000000000	0.000000000000	0.000000000000	0.000000000000	0.000000000000	0.000000000000	0.000000000000	0.000000000000	0.000000000000
H817	SPINOSO	Basilicata	Potenza	0.000000000000	0.000000000000	0.000000000000	0.000000000000	0.000000000000	0.000000000000	0.000000000000	0.000000000000	0.000000000000
H822	TEANA	Basilicata	Potenza	0.000000000000	0.000000000000	0.000000000000	0.000000000000	0.000000000000	0.000000000000	0.000000000000	0.000000000000	0.000000000000
H126	TERRANOVA DI POLLINO	Basilicata	Potenza	0.000000000000	0.000000000000	0.000000000000	0.000000000000	0.000000000000	0.000000000000	0.000000000000	0.000000000000	0.000000000000
H181	TIRO	Basilicata	Potenza	0.000000000000	0.000000000000	0.000000000000	0.000000000000	0.000000000000	0.000000000000	0.000000000000	0.000000000000	0.000000000000
H197	TOLVE	Basilicata	Potenza	0.000000000000	0.000000000000	0.000000000000	0.000000000000	0.000000000000	0.000000000000	0.000000000000	0.000000000000	0.000000000000
L236	TRAMUTOLA	Basilicata	Potenza	0.000000000000	0.000000000000	0.000000000000	0.000000000000	0.000000000000	0.000000000000	0.000000000000	0.000000000000	0.000000000000
L257	TRICCHINA	Basilicata	Potenza	0.000000000000	0.000000000000	0.000000000000	0.000000000000	0.000000000000	0.000000000000	0.000000000000	0.000000000000	0.000000000000
L439	TRIVIGNO	Basilicata	Potenza	0.000000000000	0.000000000000	0.000000000000	0.000000000000	0.000000000000	0.000000000000	0.000000000000	0.000000000000	0.000000000000
L532	VAGLI DI BASILICATA	Basilicata	Potenza	0.000000000000	0.000000000000	0.000000000000	0.000000000000	0.000000000000	0.000000000000	0.000000000000	0.000000000000	0.000000000000
H738	VENOSA	Basilicata	Potenza	0.000000000000	0.000000000000	0.000000000000	0.000000000000	0.000000000000	0.000000000000	0.000000000000	0.000000000000	0.000000000000
H859	VIETRI DI POTENZA	Basilicata	Potenza	0.000000000000	0.000000000000	0.000000000000	0.000000000000	0.000000000000	0.000000000000	0.000000000000	0.000000000000	0.000000000000
H674	VIGGIANELLO	Basilicata	Potenza	0.000000000000	0.000000000000	0.000000000000	0.000000000000	0.000000000000	0.000000000000	0.000000000000	0.000000000000	0.000000000000
H473	VIGGIANO	Basilicata	Potenza	0.000000000000	0.000000000000	0.000000000000	0.000000000000	0.000000000000	0.000000000000	0.000000000000	0.000000000000	0.000000000000
A155	ALIBI	Calabria	Catanzaro	0.000000000000	0.000000000000	0.000000000000	0.000000000000	0.000000000000	0.000000000000	0.000000000000	0.000000000000	0.000000000000
A256	AMARONI	Calabria	Catanzaro	0.000000000000	0.000000000000	0.000000000000	0.000000000000	0.000000000000	0.000000000000	0.000000000000	0.000000000000	0.000000000000
A257	AMATO	Calabria	Catanzaro	0.000000000000	0.000000000000	0.000000000000	0.000000000000	0.000000000000	0.000000000000	0.000000000000	0.000000000000	0.000000000000
A372	ANDALI	Calabria	Catanzaro	0.000000000000	0.000000000000	0.000000000000	0.000000000000	0.000000000000	0.000000000000	0.000000000000	0.000000000000	0.000000000000
A397	ARGUSTO	Calabria	Catanzaro	0.000000000000	0.000000000000	0.000000000000	0.000000000000	0.000000000000	0.000000000000	0.000000000000	0.000000000000	0.000000000000
A452	BADOLATO	Calabria	Catanzaro	0.000000000000	0.000000000000	0.000000000000	0.000000000000	0.000000000000	0.000000000000	0.000000000000	0.000000000000	0.000000000000
A738	BELCASTRO	Calabria	Catanzaro	0.000000000000	0.000000000000	0.000000000000	0.000000000000	0.000000000000	0.000000000000	0.000000000000	0.000000000000	0.000000000000
B002	BORGIA	Calabria	Catanzaro	0.000000000000	0.000000000000	0.000000000000	0.000000000000	0.000000000000	0.000000000000	0.000000000000	0.000000000000	0.000000000000
B086	BOTRICELLO	Calabria	Catanzaro	0.000000000000	0.000000000000	0.000000000000	0.000000000000	0.000000000000	0.000000000000	0.000000000000	0.000000000000	0.000000000000
B717	CARAFFA DI CATANZARO	Calabria	Catanzaro	0.000000000000	0.000000000000	0.000000000000	0.000000000000	0.000000000000	0.000000000000	0.000000000000	0.000000000000	0.000000000000
B759	CARDINALE	Calabria	Catanzaro	0.000000000000	0.000000000000	0.000000000000	0.000000000000	0.000000000000	0.000000000000	0.000000000000	0.000000000000	0.000000000000
B790	CARLOPOLI	Calabria	Catanzaro	0.000000000000	0.000000000000	0.000000000000	0.000000000000	0.000000000000	0.000000000000	0.000000000000	0.000000000000	0.000000000000
C352	CATANZARO	Calabria	Catanzaro	0.011427040948	0.000144676808	0.000152384608	0.000000000000	0.000000000000	0.000000000000	0.000000000000	0.000000000000	0.000000000000
C453	CENAJI	Calabria	Catanzaro	0.000000000000								

Codice catalanile	Denominazione	Regione	Provincia	AMMINISTRAZIONE	POLIZIA LOCALE	ISTRUZIONE PUBBLICA	RIFIUTI	TPA	TERRITORIO E VIABILITA'	SOCIALE	ASILI NIDO	COMPLESSIVO
D744	FOSSATO SERRALTA	Calabria	Catanzaro	0.00007167406	0.00007590115	0.000016743019	0.00007662751	0.00000000000	0.00000000000	0.00000000000	0.00000000000	0.00001702929
D852	GAGLIATA	Calabria	Catanzaro	0.00001838687	0.000013391626	0.000013391626	0.000026235619	0.00000000000	0.00000000000	0.00000000000	0.00000000000	0.00000934467
D932	CASPIERINA	Calabria	Catanzaro	0.000046729127	0.000027092476	0.000027092476	0.000028205971	0.00000000000	0.00000000000	0.00000000000	0.00000000000	0.00000384652
E031	GIRIGLIANO	Calabria	Catanzaro	0.000063807101	0.000032714102	0.000032714102	0.000035020942	0.00000000000	0.00000000000	0.00000000000	0.00000000000	0.000004543172
E036	GIRIFALCO	Calabria	Catanzaro	0.0000123095048	0.000009097493	0.000009097493	0.000013124937	0.00000000000	0.00000000000	0.00000000000	0.00000000000	0.000008384452
E068	GIZERIA	Calabria	Catanzaro	0.00011775223	0.000081620717	0.000081620717	0.000072266065	0.00000000000	0.00000000000	0.00000000000	0.00000000000	0.0000063607452
E239	GIUARDAVALLE	Calabria	Catanzaro	0.000038779393	0.000062347568	0.000062347568	0.00007574156	0.00000000000	0.00000000000	0.00000000000	0.00000000000	0.000007173382
E238	ISCA SULLO IONIO	Calabria	Catanzaro	0.0000339828132	0.000023969610	0.000023969610	0.000026893190	0.00000000000	0.00000000000	0.00000000000	0.00000000000	0.000002947919
E274	JACURSO	Calabria	Catanzaro	0.000023703086	0.000006097560	0.000006097560	0.00004638117	0.00000000000	0.00000000000	0.00000000000	0.00000000000	0.00001847182
M209	LAMEZIA TERME	Calabria	Catanzaro	0.001322942386	0.000117498831	0.000117498831	0.001248204927	0.00000000000	0.00000000000	0.00000000000	0.00000000000	0.001154961132
E806	MAGISANO	Calabria	Catanzaro	0.000030835501	0.000018917600	0.000018917600	0.000051317873	0.00000000000	0.00000000000	0.00000000000	0.00000000000	0.000020232449
E84	MAIDA	Calabria	Catanzaro	0.000110876500	0.000068104876	0.000068104876	0.000156523933	0.00000000000	0.00000000000	0.00000000000	0.00000000000	0.000020232449
E23	MARGEDUSA	Calabria	Catanzaro	0.000015944462	0.00000700570	0.00000700570	0.0000393859594	0.00000000000	0.00000000000	0.00000000000	0.00000000000	0.000003679714
E235	MARCELINARA	Calabria	Catanzaro	0.000050104761	0.000025831988	0.000025831988	0.000037147711	0.00000000000	0.00000000000	0.00000000000	0.00000000000	0.0000035160197
E90	MARTIRANO	Calabria	Catanzaro	0.000029749792	0.000010340601	0.000010340601	0.000008110257	0.00000000000	0.00000000000	0.00000000000	0.00000000000	0.00000199599
F201	MARTIRANO LOMBARDO	Calabria	Catanzaro	0.000033765540	0.000012463165	0.000012463165	0.00001984419	0.00000000000	0.00000000000	0.00000000000	0.00000000000	0.000001460751
B90	MIGLIERINA	Calabria	Catanzaro	0.000022950740	0.000010139159	0.000010139159	0.000006250071	0.00000000000	0.00000000000	0.00000000000	0.00000000000	0.0000015953676
F432	MONTEAURO	Calabria	Catanzaro	0.000043759200	0.0000228185702	0.0000228185702	0.000033457595	0.00000000000	0.00000000000	0.00000000000	0.00000000000	0.0000020986294
F66	MONTESPAGNE	Calabria	Catanzaro	0.000101022193	0.000078964439	0.000078964439	0.000094846207	0.00000000000	0.00000000000	0.00000000000	0.00000000000	0.0000083467124
F76	MOTTA SANTA LUCIA	Calabria	Catanzaro	0.00025266853	0.000093833812	0.000093833812	0.000068764949	0.00000000000	0.00000000000	0.00000000000	0.00000000000	0.000016529697
G910	NOCCERA TERRENESE	Calabria	Catanzaro	0.000111095976	0.00007149342	0.00007149342	0.000074639369	0.00000000000	0.00000000000	0.00000000000	0.00000000000	0.00000463838
G934	OLIVADI	Calabria	Catanzaro	0.000119237465	0.000006397592	0.000006397592	0.000005920591	0.00000000000	0.00000000000	0.00000000000	0.00000000000	0.000000625460
G272	PALEMITI	Calabria	Catanzaro	0.000033874745	0.000014372603	0.000014372603	0.000015866719	0.00000000000	0.00000000000	0.00000000000	0.00000000000	0.000021168443
G439	PENTONE	Calabria	Catanzaro	0.000038948736	0.000023236448	0.000023236448	0.000036085738	0.00000000000	0.00000000000	0.00000000000	0.00000000000	0.000005680596
G517	PETRIZZI	Calabria	Catanzaro	0.000033317979	0.000013861399	0.000013861399	0.000016776050	0.00000000000	0.00000000000	0.00000000000	0.00000000000	0.000002671264
G518	PETRONA'	Calabria	Catanzaro	0.000062148280	0.00002384392	0.00002384392	0.00003575233	0.00000000000	0.00000000000	0.00000000000	0.00000000000	0.000008479163
G546	PIANOPOLE	Calabria	Catanzaro	0.00005429336	0.000029584617	0.000029584617	0.00004617581	0.00000000000	0.00000000000	0.00000000000	0.00000000000	0.0000036297330
G734	PLATANIA	Calabria	Catanzaro	0.000049117941	0.000020107488	0.000020107488	0.000022568968	0.00000000000	0.00000000000	0.00000000000	0.00000000000	0.000003186668
H846	SAN FIORO	Calabria	Catanzaro	0.000022945020	0.000003090171	0.000003090171	0.000017231180	0.00000000000	0.00000000000	0.00000000000	0.00000000000	0.0000010413726
H876	SAN MANGO D'AQUINO	Calabria	Catanzaro	0.000036765257	0.00001758989	0.00001758989	0.000026890814	0.00000000000	0.00000000000	0.00000000000	0.00000000000	0.0000021084462
I930	SAN PIETRO A MAIDA	Calabria	Catanzaro	0.000038760629	0.000040534939	0.000040534939	0.000033387074	0.00000000000	0.00000000000	0.00000000000	0.00000000000	0.0000054334062
I936	SAN PIETRO APOSTOLO	Calabria	Catanzaro	0.000038674084	0.000011651391	0.000011651391	0.000018403652	0.00000000000	0.00000000000	0.00000000000	0.00000000000	0.000002489886
I184	SAN SOSTENE	Calabria	Catanzaro	0.000038340558	0.0000232454010	0.0000232454010	0.000037394384	0.00000000000	0.00000000000	0.00000000000	0.00000000000	0.0000026357259
I33	SAN VITO SULLO IONIO	Calabria	Catanzaro	0.000045854667	0.000015761233	0.000015761233	0.000022489894	0.00000000000	0.00000000000	0.00000000000	0.00000000000	0.0000026357259
I66	SANT'ANDREA APOSTOLO DELLO IONIO	Calabria	Catanzaro	0.00005847150	0.000034952492	0.000034952492	0.000042177795	0.00000000000	0.00000000000	0.00000000000	0.00000000000	0.000003704860
I70	SANT'ANDREA DELLO IONIO	Calabria	Catanzaro	0.00006427271	0.000048186185	0.000048186185	0.00005268963	0.00000000000	0.00000000000	0.00000000000	0.00000000000	0.000003704860
I38	SELLIA	Calabria	Catanzaro	0.000017236884	0.000004852040	0.000004852040	0.000004251447	0.00000000000	0.00000000000	0.00000000000	0.00000000000	0.00000010079
I390	SELLIA MARINA	Calabria	Catanzaro	0.00013505931	0.000012591734	0.000012591734	0.000015875621	0.00000000000	0.00000000000	0.00000000000	0.00000000000	0.0000010858596
I65	SERRASTRETTA	Calabria	Catanzaro	0.00004494226	0.00003834227	0.00003834227	0.000072694790	0.00000000000	0.00000000000	0.00000000000	0.00000000000	0.0000023486972
I671	SERSALE	Calabria	Catanzaro	0.00009583226	0.00004691058	0.00004691058	0.00005465863	0.00000000000	0.00000000000	0.00000000000	0.00000000000	0.000005958688
I704	SETTINGIANO	Calabria	Catanzaro	0.000081619491	0.000031474683	0.000031474683	0.000042817714	0.00000000000	0.00000000000	0.00000000000	0.00000000000	0.000004922687
I745	SIMERI CRICHI	Calabria	Catanzaro	0.000087933090	0.000072942339	0.000072942339	0.000076299799	0.00000000000	0.00000000000	0.00000000000	0.00000000000	0.000007108635
I844	SORBO SAN BASILE	Calabria	Catanzaro	0.000027860375	0.000010868607	0.000010868607	0.00002049787	0.00000000000	0.00000000000	0.00000000000	0.00000000000	0.00000218219652
I872	SOVERATO	Calabria	Catanzaro	0.000020757169	0.000011329821	0.000011329821	0.000018265901	0.00000000000	0.00000000000	0.00000000000	0.00000000000	0.00000154173276
I874	SOVERIA MANNELLI	Calabria	Catanzaro	0.00007285330	0.000038789599	0.000038789599	0.000062599922	0.00000000000	0.00000000000	0.00000000000	0.00000000000	0.000004647695
I875	SOVERIA SIMERI	Calabria	Catanzaro	0.000038270819	0.000019833900	0.000019833900	0.000025961162	0.00000000000	0.00000000000	0.00000000000	0.00000000000	0.0000023486972
I89	SOULLAJE	Calabria	Catanzaro	0.00002959528	0.00005476664	0.00005476664	0.000050195917	0.00000000000	0.00000000000	0.00000000000	0.00000000000	0.0000035160197
I897	STALETTI	Calabria	Catanzaro	0.00005846500	0.000041320176	0.000041320176	0.000048161096	0.00000000000	0.00000000000	0.00000000000	0.00000000000	0.000003422070
I870	TAVERNA	Calabria	Catanzaro	0.00009999904	0.000032679938	0.000032679938	0.00003296571	0.00000000000	0.00000000000	0.00000000000	0.00000000000	0.000004761338
L177	TIRIOLO	Calabria	Catanzaro	0.000072519018	0.00004242143	0.00004242143	0.000073324088	0.00000000000	0.00000000000	0.00000000000	0.00000000000	0.0000056423962
L240	TORRE DI RUGGIERO	Calabria	Catanzaro	0.000033177433	0.000019459496	0.000019459496	0.000012571946	0.00000000000	0.00000000000	0.00000000000	0.00000000000	0.0000018884802
I822	VALLA FLORITA	Calabria	Catanzaro	0.000045616539	0.00002231932	0.00002231932	0.0000303375607	0.00000000000	0.00000000000	0.00000000000	0.00000000000	0.0000025912802
M140	ZAGARISE	Calabria	Catanzaro	0.000038670492	0.000012487794	0.000012487794	0.000013544487	0.00000000000	0.00000000000	0.00000000000	0.00000000000	0.0000027039440
A033	ACQUAFOROSA	Cosenza	Cosenza	0.000029295577	0.000015018717	0.000015018717	0.000036063261	0.00000000000	0.00000000000	0.00000000000	0.00000000000	0.000001734183
A041	ACQUAFREDDA	Cosenza	Cosenza	0.000048941051	0.000033684999	0.000033684999	0.00003866639	0.00000000000	0.00000000000	0.00000000000	0.00000000000	0.0000036587279
A053	ACRI	Cosenza	Cosenza	0.000039319477	0.000023963423	0.000023963423	0.000025095938	0.00000000000	0.00000000000	0.00000000000	0.00000000000	0.000003477955
A102	AIELLO CALABRO	Calabria	Catanzaro	0.000042779890	0.000033522343	0.000033522343	0.000018389539	0.00000000000	0.00000000000	0.00000000000	0.00000000000	0.000002702145
A105	AIETA	Calabria	Catanzaro	0.000022675168	0.000001008950	0.000001008950	0.000007135361	0.00000000000	0.00000000000	0.00000000000	0.00000000000	0.000001188683
A160	AILEDONA	Calabria	Catanzaro	0.000038348298	0.00002231932	0.00002231932	0.000012418024	0.00000000000	0.00000000000	0.00000000000	0.00000000000	0.0000024819574
A183	ALESSANDRIA DEL CARRETTO	Calabria	Catanzaro									

Codice catastale	Denominazione	Regione	Provincia	AMMINISTRAZIONE	POLIZIA LOCALE	ISTRUZIONE PUBBLICA	RIFIUTI	TPL	TERRITORIO E VIABILITA'	SOCIALE	ASILI NIDO	COMPLESSIVO
A762	BELMONTIC E CALABRO	Calabria	Cosenza	0.000051361811	0.000023562228	0.000033633824	0.000026323998	0.000000000000	0.000000000000	0.000000000000	0.000000000000	0.000000000000
A768	BELVISTO	Calabria	Cosenza	0.000023241121	0.000013460176	0.000028244688	0.000092720328	0.000000000000	0.000000000000	0.000000000000	0.000000000000	0.000000000000
A773	BELVEDERE MARIITIMO	Calabria	Cosenza	0.000182424643	0.000136665300	0.000116289111	0.000256717164	0.000000000000	0.000000000000	0.000000000000	0.000000000000	0.000000000000
A842	BIANCHI	Calabria	Cosenza	0.000334822329	0.000011526330	0.000029265836	0.000014328264	0.000000000000	0.000000000000	0.000000000000	0.000000000000	0.000000000000
A877	BISIGNANO	Calabria	Cosenza	0.000116573054	0.000020096506	0.000222386890	0.000078717171	0.000000000000	0.000000000000	0.000000000000	0.000000000000	0.000000000000
A912	BOCCHIGLIERO	Calabria	Cosenza	0.000045312228	0.000019589430	0.000020265778	0.000027124248	0.000000000000	0.000000000000	0.000000000000	0.000000000000	0.000000000000
A973	BONIFATI	Calabria	Cosenza	0.000086406673	0.000046570399	0.000046498316	0.000046498316	0.000000000000	0.000000000000	0.000000000000	0.000000000000	0.000000000000
B270	BUONVICINO	Calabria	Cosenza	0.000044254992	0.000023153708	0.000003394911	0.000023153708	0.000000000000	0.000000000000	0.000000000000	0.000000000000	0.000000000000
B424	CALOPREZZATI	Calabria	Cosenza	0.0000337140291	0.000018601806	0.000003968495	0.000022544214	0.000000000000	0.000000000000	0.000000000000	0.000000000000	0.000000000000
B446	CALOVETO	Calabria	Cosenza	0.000028655682	0.000013874533	0.000005342363	0.000022544214	0.000000000000	0.000000000000	0.000000000000	0.000000000000	0.000000000000
B500	CAMPANA	Calabria	Cosenza	0.000058555568	0.000020262487	0.000003685233	0.000022568596	0.000000000000	0.000000000000	0.000000000000	0.000000000000	0.000000000000
B607	CARINA	Calabria	Cosenza	0.000022781164	0.000008502195	0.000007712652	0.000006977824	0.000000000000	0.000000000000	0.000000000000	0.000000000000	0.000000000000
B774	CARIATI	Calabria	Cosenza	0.0000151540350	0.000012674798	0.000001771265	0.0000136687102	0.000000000000	0.000000000000	0.000000000000	0.000000000000	0.000000000000
B802	CAROLEI	Calabria	Cosenza	0.000067089860	0.0000330997246	0.0000033684579	0.000033684579	0.000000000000	0.000000000000	0.000000000000	0.000000000000	0.000000000000
B813	CARPANZANO	Calabria	Cosenza	0.000014455446	0.000002211988	0.0000003602126	0.000003602126	0.000000000000	0.000000000000	0.000000000000	0.000000000000	0.000000000000
M885	CASALI DEL MANICO	Calabria	Cosenza	0.000233069997	0.000093307134	0.00001198847528	0.000138631632	0.000000000000	0.000000000000	0.000000000000	0.000000000000	0.000000000000
C002	CASALI DELL'ANICCO	Calabria	Cosenza	0.000081188663	0.000027682136	0.000024792426	0.000144541475	0.000000000000	0.000000000000	0.000000000000	0.000000000000	0.000000000000
C301	CASTELIONE COSENTINO	Calabria	Cosenza	0.000086448773	0.000023030352	0.000004338423	0.000030133335	0.000000000000	0.000000000000	0.000000000000	0.000000000000	0.000000000000
C108	CASTIROLIBERO	Calabria	Cosenza	0.000077486674	0.00006296120	0.000116516814	0.000134516139	0.000000000000	0.000000000000	0.000000000000	0.000000000000	0.000000000000
C348	CASTROREGIO	Calabria	Cosenza	0.000024345441	0.000006948774	0.000002001231	0.000042424477	0.000000000000	0.000000000000	0.000000000000	0.000000000000	0.000000000000
C439	CASTROVILLARI	Calabria	Cosenza	0.000075923753	0.0000314028717	0.000288861357	0.00023428604	0.000000000000	0.000000000000	0.000000000000	0.000000000000	0.000000000000
C430	CELICO	Calabria	Cosenza	0.000092539325	0.000048463920	0.000008630436	0.000039654809	0.000000000000	0.000000000000	0.000000000000	0.000000000000	0.000000000000
C437	CELLARA	Calabria	Cosenza	0.0000015661840	0.0000003317400	0.000004152967	0.000017690947	0.000000000000	0.000000000000	0.000000000000	0.000000000000	0.000000000000
C489	GERCHARIA DI CALABRIA	Calabria	Cosenza	0.000081188663	0.000027682136	0.000024792426	0.000144541475	0.000000000000	0.000000000000	0.000000000000	0.000000000000	0.000000000000
C515	GERISANO	Calabria	Cosenza	0.000082180823	0.000024356584	0.000003814308	0.000037890838	0.000000000000	0.000000000000	0.000000000000	0.000000000000	0.000000000000
C554	GERVICATI	Calabria	Cosenza	0.000024345441	0.000006948774	0.000002001231	0.000042424477	0.000000000000	0.000000000000	0.000000000000	0.000000000000	0.000000000000
C648	CERZETO	Calabria	Cosenza	0.000039397166	0.000011919129	0.000002870564	0.000026189748	0.000000000000	0.000000000000	0.000000000000	0.000000000000	0.000000000000
C688	CETRARO	Calabria	Cosenza	0.000182089824	0.000014068924	0.000188438337	0.000141764120	0.000000000000	0.000000000000	0.000000000000	0.000000000000	0.000000000000
C763	CIVITA'	Calabria	Cosenza	0.0000228241456	0.000016778754	0.000008527564	0.000011628284	0.000000000000	0.000000000000	0.000000000000	0.000000000000	0.000000000000
C795	CLETO	Calabria	Cosenza	0.000033240955	0.000003003650	0.000031494939	0.000017690947	0.000000000000	0.000000000000	0.000000000000	0.000000000000	0.000000000000
C805	COLOSIMI	Calabria	Cosenza	0.000033620479	0.000018888880	0.000022602056	0.000014545758	0.000000000000	0.000000000000	0.000000000000	0.000000000000	0.000000000000
M03	COLIURANO-ROSSANO	Calabria	Cosenza	0.00134837438	0.00107854234	0.001038237497	0.001185868943	0.000000000000	0.000000000000	0.000000000000	0.000000000000	0.000000000000
D886	COSENZA	Calabria	Cosenza	0.0001548073688	0.000110305447	0.0001046518625	0.000116897915	0.000000000000	0.000000000000	0.000000000000	0.000000000000	0.000000000000
D180	CROPALATI	Calabria	Cosenza	0.000028151109	0.000011002312	0.000001110017	0.00002777248	0.000000000000	0.000000000000	0.000000000000	0.000000000000	0.000000000000
D184	CROSIA	Calabria	Cosenza	0.000151968950	0.000019265800	0.000013984891	0.0000089431004	0.000000000000	0.000000000000	0.000000000000	0.000000000000	0.000000000000
D289	DIAMANTE	Calabria	Cosenza	0.000012898690	0.0000063818556	0.000002505797	0.0000127734568	0.000000000000	0.000000000000	0.000000000000	0.000000000000	0.000000000000
D304	DIFMANICO	Calabria	Cosenza	0.0000095181442	0.0000041157493	0.0000063767958	0.000005910392	0.000000000000	0.000000000000	0.000000000000	0.000000000000	0.000000000000
D328	DIONICANO	Calabria	Cosenza	0.00002718370	0.000000000000	0.000000000000	0.000000000000	0.000000000000	0.000000000000	0.000000000000	0.000000000000	0.000000000000
D464	FAGNANO CASTELLO	Calabria	Cosenza	0.000031752993	0.000048578979	0.000008417656	0.000028427220	0.000000000000	0.000000000000	0.000000000000	0.000000000000	0.000000000000
D473	FALCONARA ALBANESE	Calabria	Cosenza	0.000045491448	0.00002269402	0.000003583995	0.000024465760	0.000000000000	0.000000000000	0.000000000000	0.000000000000	0.000000000000
D822	FIGLINE VESTILURO	Calabria	Cosenza	0.000028120033	0.000011294788	0.000001800587	0.000021738857	0.000000000000	0.000000000000	0.000000000000	0.000000000000	0.000000000000
D814	FRINO	Calabria	Cosenza	0.00003004289	0.000003004289	0.000004707889	0.000024221477	0.000000000000	0.000000000000	0.000000000000	0.000000000000	0.000000000000
D824	FUMEFREDDO BRUZIO	Calabria	Cosenza	0.000071743866	0.0000712918909	0.0000712918909	0.000042207134	0.000000000000	0.000000000000	0.000000000000	0.000000000000	0.000000000000
D764	FRANCAVILLA MARIITIMA	Calabria	Cosenza	0.000036837712	0.000031629042	0.000006323226	0.000035183391	0.000000000000	0.000000000000	0.000000000000	0.000000000000	0.000000000000
D774	FRASCINETO	Calabria	Cosenza	0.000043458818	0.000024309683	0.000031599840	0.000021949740	0.000000000000	0.000000000000	0.000000000000	0.000000000000	0.000000000000
D838	FUSCALDO	Calabria	Cosenza	0.000043188016	0.000112317652	0.00013330207	0.000084119471	0.000000000000	0.000000000000	0.000000000000	0.000000000000	0.000000000000
E180	GIARDOLI	Calabria	Cosenza	0.00004469446	0.000017889198	0.000004630910	0.000021177591	0.000000000000	0.000000000000	0.000000000000	0.000000000000	0.000000000000
E185	GRISOLIA	Calabria	Cosenza	0.00006211938	0.000036589114	0.000006211938	0.000031342524	0.000000000000	0.000000000000	0.000000000000	0.000000000000	0.000000000000
E242	GUARDIA PIEMONTESE	Calabria	Cosenza	0.000048474155	0.0000203181706	0.000005637559	0.00005637559	0.000000000000	0.000000000000	0.000000000000	0.000000000000	0.000000000000
E407	LAGO	Calabria	Cosenza	0.000061854864	0.000028473888	0.000004850580	0.000026704163	0.000000000000	0.000000000000	0.000000000000	0.000000000000	0.000000000000
E419	LAINO BORGO	Calabria	Cosenza	0.000047432373	0.000017461155	0.000022284064	0.000022284064	0.000000000000	0.000000000000	0.000000000000	0.000000000000	0.000000000000
E417	LAINO CASTELLO	Calabria	Cosenza	0.00001311061	0.0000024425381	0.000005680068	0.000005680068	0.000000000000	0.000000000000	0.000000000000	0.000000000000	0.000000000000
E450	LAFRANO	Calabria	Cosenza	0.000025056225	0.000000000000	0.000000000000	0.000000000000	0.000000000000	0.000000000000	0.000000000000	0.000000000000	0.000000000000
E475	LATARICO	Calabria	Cosenza	0.0000060639560	0.00004643376521	0.000006857091	0.000037965059	0.000000000000	0.000000000000	0.000000000000	0.000000000000	0.000000000000
E677	LONGOBARDI	Calabria	Cosenza	0.000035513177	0.0000038							

Codice catastale	Denominazione	Regione	Provincia	AMMINISTRAZIONE	POLIZIA LOCALE	ISTRUZIONE PUBBLICA	RIFIUTI	TPL	TERRITORIO E VIABILITA'	SOCIALE	ASILI NIDO	COMPLESSIVO
1273	SANT'ANGELO D'ALIFE	Campania	Caserta	0.000048740710	0.000023316550	0.000048705033	0.000030633032	0.000000000000	0.000022875543	0.000005340071	0.000000608759	0.00000325593800
1306	SANT'ARPINO	Campania	Caserta	0.000200500657	0.000244007736	0.000244007736	0.000301135169	0.000000000000	0.000163204545	0.000163204545	0.000000454605	0.000210300516
1233	SANTA MARIA A VICO	Campania	Caserta	0.000205971652	0.000202524176	0.000202524176	0.000268320591	0.000000000000	0.000201597694	0.000201597694	0.000051801139	0.000000000000
1234	SANTA MARIA CAPUA VETERE	Campania	Caserta	0.000317831392	0.000317831392	0.000317831392	0.000317831392	0.000000000000	0.000317831392	0.000317831392	0.000000000000	0.000000000000
1247	SANTA MARIA LA FOSSA	Campania	Caserta	0.000046415288	0.000023222865	0.000023222865	0.000046415288	0.000000000000	0.000046415288	0.000046415288	0.000000000000	0.000000000000
1276	SESSA AURUNCA	Campania	Caserta	0.000033649888	0.000028377949	0.000028377949	0.000033649888	0.000000000000	0.000045172220	0.000045172220	0.000000000000	0.000000000000
1885	SPARANISE	Campania	Caserta	0.000117564161	0.000080703917	0.000080703917	0.000011756416	0.000000000000	0.000093272253	0.000093272253	0.0000021603570	0.000000000000
1893	SUCCIOVO	Campania	Caserta	0.000118814620	0.000068244822	0.000068244822	0.000118814620	0.000000000000	0.000068244822	0.000068244822	0.000000000000	0.000000000000
1893	SUCCIOVO	Campania	Caserta	0.000221173246	0.000148512216	0.000148512216	0.000221173246	0.000000000000	0.000068244822	0.000068244822	0.000000000000	0.000000000000
1155	TEANO	Campania	Caserta	0.000033465398	0.000018671937	0.000018671937	0.000033465398	0.000000000000	0.000148512216	0.000148512216	0.000000000000	0.000000000000
1205	TORE PICCILI	Campania	Caserta	0.000245407711	0.000018011320	0.000018011320	0.000245407711	0.000000000000	0.000028089858	0.000028089858	0.000000000000	0.000000000000
1279	TRENOLA-DUCENTA	Campania	Caserta	0.000265262642	0.000227579347	0.000227579347	0.000265262642	0.000000000000	0.000227579347	0.000227579347	0.000000000000	0.000000000000
1240	VARANO PATENDRÀ	Campania	Caserta	0.000021288178	0.000008692972	0.000008692972	0.000021288178	0.000000000000	0.000014483981	0.000014483981	0.000000000000	0.000000000000
1594	VALLE AGRICOLA	Campania	Caserta	0.000025161748	0.000019379345	0.000019379345	0.000025161748	0.000000000000	0.000025161748	0.000025161748	0.000000000000	0.000000000000
1591	VALLE DI MADDALONI	Campania	Caserta	0.000047140879	0.000032028803	0.000032028803	0.000047140879	0.000000000000	0.000047140879	0.000047140879	0.000000000000	0.000000000000
1801	VILLA DI BRIANO	Campania	Caserta	0.000039742163	0.000008674589	0.000008674589	0.000039742163	0.000000000000	0.000068244822	0.000068244822	0.000000000000	0.000000000000
1844	VILLA LITERNO	Campania	Caserta	0.000120847448	0.000126274519	0.000126274519	0.000120847448	0.000000000000	0.000126274519	0.000126274519	0.000000000000	0.000000000000
1892	VITULAZO	Campania	Caserta	0.000120877748	0.000027607931	0.000027607931	0.000120877748	0.000000000000	0.000126274519	0.000126274519	0.000000000000	0.000000000000
1624	AGERA	Campania	Napoli	0.00076955381	0.000678257041	0.000678257041	0.00076955381	0.000000000000	0.00076955381	0.00076955381	0.000000000000	0.000000000000
1634	AFRAGOLA	Campania	Napoli	0.000083478504	0.000080326287	0.000080326287	0.000083478504	0.000000000000	0.000083478504	0.000083478504	0.000000000000	0.000000000000
1636	AGEROLA	Campania	Napoli	0.000746902272	0.000080864359	0.000080864359	0.000746902272	0.000000000000	0.000083478504	0.000083478504	0.000000000000	0.000000000000
1638	ANICAPRI	Campania	Napoli	0.000748554113	0.000148335846	0.000148335846	0.000748554113	0.000000000000	0.000083478504	0.000083478504	0.000000000000	0.000000000000
1645	ARZANO	Campania	Napoli	0.000770367062	0.000515890230	0.000515890230	0.000770367062	0.000000000000	0.000083478504	0.000083478504	0.000000000000	0.000000000000
1635	BACOLI	Campania	Napoli	0.000433818987	0.000478387715	0.000478387715	0.000433818987	0.000000000000	0.000083478504	0.000083478504	0.000000000000	0.000000000000
1617	BARANO D'ISCHIA	Campania	Napoli	0.000168618345	0.000142073505	0.000142073505	0.000168618345	0.000000000000	0.000083478504	0.000083478504	0.000000000000	0.000000000000
1676	BOGGOREALE	Campania	Napoli	0.000358534549	0.000343688339	0.000343688339	0.000358534549	0.000000000000	0.000083478504	0.000083478504	0.000000000000	0.000000000000
1627	BOGGOCCHIOSE	Campania	Napoli	0.000162601953	0.000119391912	0.000119391912	0.000162601953	0.000000000000	0.000083478504	0.000083478504	0.000000000000	0.000000000000
1627	BOGGOCCHIOSE	Campania	Napoli	0.000227078122	0.000226459282	0.000226459282	0.000227078122	0.000000000000	0.000083478504	0.000083478504	0.000000000000	0.000000000000
1637	CALVANO	Campania	Napoli	0.000000808526	0.000040808972	0.000040808972	0.000000808526	0.000000000000	0.000083478504	0.000083478504	0.000000000000	0.000000000000
1642	CALVANO	Campania	Napoli	0.000717841849	0.000170248979	0.000170248979	0.000717841849	0.000000000000	0.000083478504	0.000083478504	0.000000000000	0.000000000000
1656	CAMPANOANO	Campania	Napoli	0.000085020130	0.000048890052	0.000048890052	0.000085020130	0.000000000000	0.000083478504	0.000083478504	0.000000000000	0.000000000000
1666	CAPRI	Campania	Napoli	0.000224448707	0.000221785697	0.000221785697	0.000224448707	0.000000000000	0.000083478504	0.000083478504	0.000000000000	0.000000000000
1740	CARBONARA DI NOLA	Campania	Napoli	0.000039151579	0.000019304158	0.000019304158	0.000039151579	0.000000000000	0.000083478504	0.000083478504	0.000000000000	0.000000000000
1959	CARDITO	Campania	Napoli	0.000000791748	0.000033840098	0.000033840098	0.000000791748	0.000000000000	0.000083478504	0.000083478504	0.000000000000	0.000000000000
1936	CASALNUOVO DI NAPOLI	Campania	Napoli	0.000674916218	0.000656644444	0.000656644444	0.000674916218	0.000000000000	0.000083478504	0.000083478504	0.000000000000	0.000000000000
1932	CASAMARCIANO	Campania	Napoli	0.000000162038	0.000000000000	0.000000000000	0.000000162038	0.000000000000	0.000083478504	0.000083478504	0.000000000000	0.000000000000
1924	CASAMICCICOLA TERME	Campania	Napoli	0.000162778202	0.000173623919	0.000173623919	0.000162778202	0.000000000000	0.000083478504	0.000083478504	0.000000000000	0.000000000000
1925	CASANDRINO	Campania	Napoli	0.000183178814	0.000115514703	0.000115514703	0.000183178814	0.000000000000	0.000083478504	0.000083478504	0.000000000000	0.000000000000
1946	CASAVATORE	Campania	Napoli	0.000268715400	0.000381143612	0.000381143612	0.000268715400	0.000000000000	0.000083478504	0.000083478504	0.000000000000	0.000000000000
1969	CASOLA DI NAPOLI	Campania	Napoli	0.000068675250	0.000030303951	0.000030303951	0.000068675250	0.000000000000	0.000083478504	0.000083478504	0.000000000000	0.000000000000
1960	CASORIA	Campania	Napoli	0.001151759113	0.001163451089	0.001163451089	0.001151759113	0.000000000000	0.000083478504	0.000083478504	0.000000000000	0.000000000000
1729	CASTELLAMMARE DI STABIA	Campania	Napoli	0.000759151399	0.000759093164	0.000759093164	0.000759151399	0.000000000000	0.000083478504	0.000083478504	0.000000000000	0.000000000000
1788	CASTELLO DI CISTERNA	Campania	Napoli	0.000114897344	0.000134817892	0.000134817892	0.000114897344	0.000000000000	0.000083478504	0.000083478504	0.000000000000	0.000000000000
1790	CERCOLO	Campania	Napoli	0.000262607515	0.000219735448	0.000219735448	0.000262607515	0.000000000000	0.000083478504	0.000083478504	0.000000000000	0.000000000000
1875	CICCIANO	Campania	Napoli	0.000182478908	0.000138973707	0.000138973707	0.000182478908	0.000000000000	0.000083478504	0.000083478504	0.000000000000	0.000000000000
1897	CIMITILE	Campania	Napoli	0.000113811579	0.000072079224	0.000072079224	0.000113811579	0.000000000000	0.000083478504	0.000083478504	0.000000000000	0.000000000000
1829	COMIZIANO	Campania	Napoli	0.000037224681	0.000022571513	0.000022571513	0.000037224681	0.000000000000	0.000083478504	0.000083478504	0.000000000000	0.000000000000
1710	CRISPANO	Campania	Napoli	0.001162437041	0.001184311517	0.001184311517	0.001162437041	0.000000000000	0.000083478504	0.000083478504	0.000000000000	0.000000000000
1824	ERCOLANO	Campania	Napoli	0.000759151399	0.000759093164	0.000759093164	0.000759151399	0.000000000000	0.000083478504	0.000083478504	0.000000000000	0.000000000000
1702	FORIO	Campania	Napoli	0.000036181978	0.000040071811	0.000040071811	0.000036181978	0.000000000000	0.000083478504	0.000083478504	0.000000000000	0.000000000000
1789	FRATTAMAGGIORE	Campania	Napoli	0.000048022886	0.000037114731	0.000037114731	0.000048022886	0.000000000000	0.000083478504	0.000083478504	0.000000000000	0.000000000000
1790	FRATTAMAGGIORE	Campania	Napoli	0.000222288843	0.000244972335	0.000244972335	0.000222288843	0.000000000000	0.000083478504	0.000083478504	0.000000000000	0.000000000000
1854	GIUGLIANO IN CAMPANIA	Campania	Napoli	0.000142708249	0.000122002967	0.000122002967	0.000142708249	0.000000000000	0.000083478504	0.000083478504	0.000000000000	0.000000000000
1831	GRAGNANO	Campania	Napoli	0.000311645113	0.000338951633	0.000338951633	0.000311645113	0.000000000000	0.000083478504	0.000083478		

Codice catastale	Denominazione	Regione	Provincia	AMMINISTRAZIONE	POLIZIA LOCALE	ISTRUZIONE PUBBLICA	RIFIUTI	TPL	TERRITORIO E VIABILITA'	SOCIALE	ASILI NIDO	COMPLESSIVO
H488	MONTE DI PIROGIDA	Campania	Napoli	0.002282861740	0.002243236888	0.000164418821	0.000326872659	0.000068110774	0.000198979913	0.000160343681	0.00037424638	0.000221327202
F759	MUGNANO DI NAPOLI	Campania	Napoli	0.000494977245	0.000459607933	0.000045991983	0.000694756474	0.000000000000	0.000435429387	0.000044780044	0.000131872594	0.000048652009
F830	NAPOLI	Campania	Napoli	0.0115348646815	0.045515487130	0.020801660170	0.206714818470	0.0718225640517	0.0178225640517	0.029347480432	0.001167191565	0.02327623361
F824	NOTA	Campania	Napoli	0.000381857805	0.000551850118	0.0004093386578	0.000716476022	0.0002240041538	0.0002564033873	0.000423223386	0.000536544831	0.000591742029
G190	OTAVIANO	Campania	Napoli	0.000341426065	0.000237360455	0.000233683007	0.000477494561	0.000219417959	0.000392212230	0.000392212230	0.00039383084467	0.000351700102
G283	PALM CAMPANIA	Campania	Napoli	0.000238253171	0.000148241752	0.000178393757	0.000329873944	0.000000000000	0.000227552531	0.000184645104	0.0000594403289	0.000227549507
G658	PIANO DI SORRENTO	Campania	Napoli	0.000253416478	0.000246821936	0.000224521618	0.000379506542	0.000174444558	0.000225549681	0.000183827119	0.000341286827	0.000248912232
G670	PINDEI	Campania	Napoli	0.000093132523	0.000069781067	0.000113188864	0.000134282941	0.000000000000	0.00003017624	0.000048997747	0.000026246032	0.000067280019
G762	POGGIOMARINO	Campania	Napoli	0.000310359295	0.000295161114	0.000209516114	0.000403692515	0.000000000000	0.000298494572	0.0002947120064	0.000098471725	0.000303185240
G795	POLLENA TROCCHIA	Campania	Napoli	0.000188746632	0.000148097214	0.0002061061523	0.00024684541319	0.000000000000	0.000188973172	0.0000445300699	0.000048761463	0.000188144554
G812	POMIGLIANO D'ARCO	Campania	Napoli	0.000032913348	0.000054692503	0.000054692503	0.000020427350	0.000118573952	0.000058648481	0.0000466726030	0.000070026268	0.000054101863
G813	POMIGLIANO D'ARCO	Campania	Napoli	0.000453084610	0.000384710338	0.000347718682	0.000307729119	0.000115362588	0.000354921581	0.000318339789	0.000038623384	0.000451522495
G802	PORTICI	Campania	Napoli	0.000341564422	0.0001453592788	0.0000607790328	0.000112776423	0.000000000000	0.000000000000	0.000000000000	0.00018614712	0.000011333349
G854	POZZUOLI	Campania	Napoli	0.001258713882	0.001488212038	0.0010587614146	0.002230695168	0.000000000000	0.001513916219	0.001326920364	0.000339769076	0.001468717651
H072	QUAIANO	Campania	Napoli	0.000180086589	0.000188721438	0.000197603884	0.000321633408	0.000000000000	0.000105221605	0.000163972669	0.000027230428	0.000198970019
H101	QUAIANO	Campania	Napoli	0.000338984930	0.000303347189	0.000303347189	0.000462232521	0.000101034051	0.000462232521	0.000295935645	0.00007090488	0.0003031402385
H114	QUARTO	Campania	Napoli	0.00054770184	0.000480911891	0.000480911891	0.000480911891	0.000000000000	0.000480911891	0.000000000000	0.000000000000	0.000386314569
H433	ROCCARAINOLTA	Campania	Napoli	0.000115466808	0.000073698689	0.000033834087	0.000105699978	0.000000000000	0.000067074051	0.000074263106	0.000000000000	0.000069007768
H860	SAN GENNARO VESUVIANO	Campania	Napoli	0.00040828920	0.00040828920	0.0001872036208	0.00023900578	0.000000000000	0.0001621196571	0.000108769249	0.000045468481	0.00016522202
H802	SAN GIORGIO A CREMANO	Campania	Napoli	0.00084436232	0.00072830968	0.00072830968	0.00072830968	0.000000000000	0.000000000000	0.000000000000	0.000000000000	0.000681521824
H831	SAN GIUSEPPE VESUVIANO	Campania	Napoli	0.00041853272	0.00037186056	0.00037186056	0.00037186056	0.000000000000	0.000489441285	0.000366507589	0.000115254368	0.000418042045
H073	SAN PAOLO BEL SITO	Campania	Napoli	0.000058612708	0.000032841913	0.000048261358	0.000062271287	0.000000000000	0.000044477852	0.000022606428	0.000106484540	0.000051317578
H151	SAN SEBASTIANO AL VESUVIO	Campania	Napoli	0.000143807419	0.000137541889	0.000169435368	0.000221292489	0.000000000000	0.000143197964	0.000087729045	0.000025874043	0.0001693953595
H391	SAN VITALIANO	Campania	Napoli	0.000100722754	0.000068088889	0.000080153246	0.000135829232	0.000031343822	0.000134882853	0.00004479988	0.00002347546	0.00001878833
H202	SANT'AGNELLO	Campania	Napoli	0.000176686804	0.0001204483748	0.000119633018	0.000286181169	0.000047456231	0.000228616185	0.000074263106	0.000000000000	0.0000180184739
H238	SANT'ANASTASIA	Campania	Napoli	0.00040828920	0.00040828920	0.000394047471	0.000137688942	0.000000000000	0.0004099949578	0.000344189797	0.00008282848	0.000413254937
H283	SANT'ANTIMO	Campania	Napoli	0.000451667344	0.000519007123	0.000478894214	0.000927245953	0.000210183718	0.000502650486	0.0003863630978	0.000519446416	0.000519446416
H378	SANT'ANTONIO ABATE	Campania	Napoli	0.000131494788	0.000271586819	0.000341708743	0.000386515981	0.000000000000	0.000186924387	0.00076095106	0.000330410172	0.000324458277
H423	SANTA MARIA LA CARTA'	Campania	Napoli	0.000164878614	0.000146577128	0.000168587588	0.000270069778	0.000000000000	0.000144788194	0.000176282621	0.0000497621588	0.000077249685
H469	SAVIANO	Campania	Napoli	0.000238679718	0.000186939385	0.000226167892	0.00023838731	0.000000000000	0.000217686843	0.000018295000	0.000000000000	0.000238679718
H540	SCICIANO	Campania	Napoli	0.000089406046	0.000057448341	0.000107385376	0.000107385376	0.000000000000	0.000111876993	0.000044279988	0.000000000000	0.000000000000
H832	SERRA FONTANA	Campania	Napoli	0.000032713818	0.0000009744477	0.000035914593	0.0000861657038	0.000028118389	0.000028768538	0.000028768538	0.000000000000	0.0000695498768
H820	SOMMA VESUVIANA	Campania	Napoli	0.00052273154	0.000403169529	0.000050000000	0.000791819848	0.000000000000	0.000569252832	0.000440167131	0.000000000000	0.000440167131
H82	SORRENTO	Campania	Napoli	0.00038686442	0.000588889506	0.000588889506	0.000690068517	0.000210183718	0.000502650486	0.0003863630978	0.000519446416	0.000519446416
H378	STRIANO	Campania	Napoli	0.000131494788	0.000271586819	0.000341708743	0.000386515981	0.000000000000	0.000186924387	0.00076095106	0.000330410172	0.000324458277
H423	TEFIGNO	Campania	Napoli	0.000278645728	0.000278645728	0.000246248165715	0.000246248165715	0.000000000000	0.000246248165715	0.000246248165715	0.000000000000	0.000246248165715
L245	TORRE ANNUNZIATA	Campania	Napoli	0.000024625658	0.0000767203904	0.000052701071	0.000084428973	0.000000000000	0.000024625658	0.000018295000	0.000000000000	0.000000000000
L269	TORRE DEL GRECO	Campania	Napoli	0.001300844628	0.001357898286	0.001121954585	0.000215499216	0.000048836983	0.000124899134	0.0001338215735	0.000412807098	0.0001457789816
M20	TRECASE	Campania	Napoli	0.00014346104	0.0001343836349	0.000127635892	0.000173799645	0.000000000000	0.000119971203	0.000086054440	0.000031023731	0.000031023731
M40	TUFINO	Campania	Napoli	0.000058841892	0.00003863773	0.00005218275	0.00005218275	0.000000000000	0.000044042871	0.00002042871	0.000000000000	0.000044329505
H45	VICO EQUENSE	Campania	Napoli	0.000361888070	0.000388067792	0.00034239248	0.00053068273	0.000000000000	0.000384247027	0.000284897368	0.000081153821	0.000371877816
G309	VILLARICCA	Campania	Napoli	0.000418073841	0.000398431587	0.000372320572	0.000743830838	0.000000000000	0.0003982791182	0.000376537083	0.000125608468	0.000467896501
H072	VISCIANO	Campania	Napoli	0.000072646048	0.000044222717	0.000044226268	0.000062278957	0.000000000000	0.000061912418	0.000030269828	0.000019716288	0.000008571200
MT15	VOLLA	Campania	Napoli	0.000324675995	0.000318640101	0.000383374344	0.000442837323	0.000000000000	0.000317041110	0.000272100006	0.000186514952	0.000301345388
A023	ACERNO	Campania	Salerno	0.000059756520	0.000024848586	0.000033805777	0.000048836983	0.000000000000	0.000073289856	0.000020085014	0.000007481614	0.000045843420
A091	AGROPOLI	Campania	Salerno	0.000384889271	0.000410873410	0.000286164583	0.000000519297	0.000138543149	0.00048275670	0.000028839472	0.000006858938	0.000398038860
A128	ALBANELLA	Campania	Salerno	0.00011833114	0.000084972260	0.0000980023861	0.000087878324	0.000000000000	0.00012864932	0.000048812503	0.000020221948	0.00008765592
A188	ALFANO	Campania	Salerno	0.00024117689	0.0001703426	0.0001703426	0.00011684327	0.000000000000	0.000488745386	0.000096656469	0.00003117338	0.000018188044
A230	ALVALIA SILENTINA	Campania	Salerno	0.000124889273	0.000088357198	0.000038237716	0.00008101831	0.000000000000	0.0003982791182	0.000000000000	0.000000000000	0.000000000000
A231	AMALFI	Campania	Salerno	0.000169193291	0.00010303680	0.000068187816	0.000261819244	0.000058227296	0.000144388884	0.00007486888	0.000065769181	0.0001338215735
A234	ANGERI	Campania	Salerno	0.00004976819	0.000043718792	0.000043718792	0.000070033924	0.000000000000	0.000059750378	0.000043184849	0.000000000000	0.000013010058
A343	AQUARA	Campania	Salerno	0.000040626947	0.000019698560	0.000027795487	0.000022860028	0.000000000000	0.000043349577	0.000014894236	0.000000000000	0.000026852336
A460	ASCEA	Campania	Salerno	0.000134738843	0.000019745589	0.000080016035	0.000181767393	0.000000000000	0.00018922338	0.00004615748	0.00002637077	0.000130257751
A484	ATEMA LUCANA	Campania	Salerno	0.000036289865	0.00004742529	0.000042167571	0.000067188562	0.000000000000	0.000080180043	0.000014819796	0.000108321077	0.000050026854
A48												

Codice catastale	Denominazione	Regione	Provincia	AMMINISTRAZIONE	POLIZIA LOCALE	ISTRUZIONE PUBBLICA	RIFIUTI	TPL	TERRITORIO E VIABILITA'	SOCIALE	ASILI NIDO	COMPLESSIVO
B482	CAMPAGNA	Campania	Salerno	0.00274166442	0.000224189001	0.000288415226	0.000286413808	0.000000000000	0.0000330397526	0.000205433642	0.000061933391	0.0002492820545
B555	CAMPORA	Campania	Salerno	0.0000172182433	0.0000432074520	0.000003274520	0.000000000000	0.0000046113309	0.0000030748674	0.000005713726	0.0000000489774	0.000007753467
B609	CANNALONGA	Campania	Salerno	0.0000249202012	0.0000120689320	0.000019535978	0.000012465523	0.000000000000	0.000035425253	0.0000002867952	0.0000000000000	0.000004541422
B644	CAPACCIO PAESTUM	Campania	Salerno	0.000441641115	0.000481376338	0.000311768207	0.000322238571	0.000000000000	0.000616144460	0.000248310661	0.000066230666	0.000045741422
B655	CASAL VELINO	Campania	Salerno	0.000125026862	0.00008336862	0.00003466195	0.00018638418	0.000000000000	0.000138143072	0.00004218238	0.000015625871	0.000108677697
B685	CASALBUONO	Campania	Salerno	0.000033292748	0.000016541534	0.00002441608	0.000018478681	0.000000000000	0.000032410085	0.000006341068	0.000003024033	0.00000202263689
B688	CASALETTO SPARTANO	Campania	Salerno	0.000040226109	0.000021691312	0.000002309866	0.000018118675	0.000000000000	0.000069152543	0.000016464773	0.0000030616113	0.0000027691960
B695	CASELLE IN PITTAGRI	Campania	Salerno	0.000047112637	0.000023038191	0.000002609878	0.000012696045	0.000000000000	0.000076281084	0.000020803706	0.00000423698	0.0000036106280
C252	CASTEL SAN GIORGIO	Campania	Salerno	0.000020631765	0.0000176228720	0.000018289778	0.000023503653	0.000000000000	0.0002038166831	0.000140770422	0.000004484882	0.0000193043916
C659	CASTEL SAN LORENZO	Campania	Salerno	0.0000492490330	0.0000220374500	0.0000341166144	0.000032139610	0.000000000000	0.000050229552	0.000002108274	0.0000044944882	0.000003652765
C689	CASTELNUOVO	Campania	Salerno	0.00048140630	0.000018886930	0.0000069074538	0.000018827258	0.000000000000	0.000067490928	0.000018184379	0.0000024043871	0.000006869820
C125	CASTELNUOVO CILENTO	Campania	Salerno	0.000218313688	0.000018140494	0.0000101018738	0.000033366955	0.000000000000	0.000024139579	0.000008288251	0.0000030611323	0.000188221230
C231	CASTELNUOVO DI CONZA	Campania	Salerno	0.000026260558	0.000038554513	0.000003307445	0.000067228771	0.0000026619419	0.000066625664	0.00002462668	0.00000368650792	0.000047196388
C235	CASTELNUOVO DI STABIA	Campania	Salerno	0.000021483018	0.00000881172	0.0000069545330	0.000008981172	0.000000000000	0.000022306981	0.000006159492	0.0000000000000	0.000001884838
C306	CASTIGLIONE DEL GENOVESI	Campania	Salerno	0.000026917006	0.000011298517	0.0000021651397	0.000018897109	0.000000000000	0.000029794620	0.000008709153	0.0000000000000	0.0000019759074
C381	CAVA DE' TIRRENI	Campania	Salerno	0.000032362826	0.000021621799	0.0000615561583	0.00001067633472	0.000000000000	0.0000362382541	0.00007724742	0.000024444568	0.0000084553364
C444	CELLE DI BULGHERIA	Campania	Salerno	0.0000492490330	0.0000229554500	0.0000372435690	0.0000276133214	0.000000000000	0.0000831257589	0.000017196717	0.0000000000000	0.000003064922
C470	GENGLA	Campania	Salerno	0.00017444103	0.000114487547	0.000068407531	0.0000181130448	0.000000000000	0.00008847531	0.00002872224	0.000002156021	0.0000123118622
C485	GERASO	Campania	Salerno	0.000082170341	0.000038869410	0.000002765908	0.00004811833	0.000000000000	0.000061024338	0.000024031149	0.0000000000000	0.0000030842851
C584	GETFARA	Campania	Salerno	0.000045136273	0.0000462322108	0.000027333068	0.000056811250	0.000016658172	0.000047444030	0.00002377762	0.0000030865601	0.000041141056
C676	GICERALE	Campania	Salerno	0.000031782625	0.000018589222	0.0000017704463	0.000005833771	0.000000000000	0.000046522946	0.000013333866	0.000001995097	0.0000027098978
C679	COLLIANO	Campania	Salerno	0.0000484560163	0.000042417231	0.000004188707	0.000052643989	0.000000000000	0.000133729193	0.0000028816474	0.00001197058	0.0000063062187
C940	CONCA DEI MARINI	Campania	Salerno	0.000027157530	0.000016766366	0.000016238048	0.000024632031	0.000000000000	0.000018634267	0.000005234456	0.000002119797	0.000001465691
C973	CONTRONE	Campania	Salerno	0.000023385948	0.000007868661	0.000013238121	0.000014720151	0.000000000000	0.000020798648	0.000008033174	0.000001745710	0.000001473160
C974	CONTURSILI TERME	Campania	Salerno	0.00008945448	0.000044847526	0.000053092585	0.00005309433	0.000000000000	0.00008847531	0.00002872224	0.0000038197186	0.000052081434
C984	CORBARA	Campania	Salerno	0.000046849861	0.000038869410	0.000002765908	0.00004811833	0.000000000000	0.000037193426	0.000024031149	0.0000000000000	0.0000030842851
D011	CORLETO MONFORTE	Campania	Salerno	0.00002600070	0.000006840816	0.000010649558	0.000016646239	0.000000000000	0.000025447238	0.000004673241	0.000001246938	0.0000014621975
D195	COCCARO VETERE	Campania	Salerno	0.000018409811	0.00000826922	0.0000011704463	0.000005833771	0.000000000000	0.000020498977	0.00001327824	0.000003926247	0.0000174876204
D330	EBOLI	Campania	Salerno	0.000011792323	0.000005889966	0.000017865370	0.000035741979	0.000000000000	0.000076243936	0.0000497390024	0.0000038033731	0.0000084234384
D627	FELITTO	Campania	Salerno	0.000035816675	0.000014993028	0.0000023656471	0.0000023876830	0.000000000000	0.000038309179	0.000001665578	0.0000024368178	0.0000024164066
D615	FISCIANO	Campania	Salerno	0.00023639247	0.000247665059	0.000240233515	0.000249439208	0.000000000000	0.000256439527	0.000015278215	0.0000051016357	0.0000287197665
D826	EUROPE	Campania	Salerno	0.00002261143	0.0000228289247	0.000017161088	0.000018339200	0.000000000000	0.000033246887	0.000004915425	0.0000030324033	0.000018989324
D832	FUJANI	Campania	Salerno	0.000028180463	0.000015543617	0.0000027654306	0.000016474124	0.000000000000	0.000037678807	0.000009845425	0.0000000000000	0.000021164423
E226	GIFFONI SUI CASALI	Campania	Salerno	0.000090753417	0.0000605364501	0.000002620445	0.000060145357	0.000000000000	0.0000686636301	0.000036411624	0.000015072256	0.000007267661
E027	GIFFONI VALLE PIANA	Campania	Salerno	0.000019560024	0.000013043191	0.0000173844797	0.000022981091	0.000000000000	0.0000186390238	0.00001327824	0.000003926247	0.0000174876204
E037	GIOI	Campania	Salerno	0.000034487319	0.000019201914	0.0000023070463	0.000021666409	0.000000000000	0.000009578627	0.000014414661	0.0000000000000	0.000002768965
E060	GIUNANO	Campania	Salerno	0.000027286873	0.000017594164	0.000003830810	0.000017232338	0.000000000000	0.000036579502	0.000000966686	0.000003740807	0.000024745556
E365	ISPANI	Campania	Salerno	0.00002986627	0.000016778006	0.000002621609	0.000036221082	0.000000000000	0.0000493891720	0.000002244484	0.00000202421829	0.000002421829
E480	LAUREANA GIULENTO	Campania	Salerno	0.000028888633	0.000010490491	0.000018895914	0.000016437627	0.000000000000	0.000033246887	0.0000010786664	0.0000038366500	0.000018330570
E485	LAURINO	Campania	Salerno	0.000043395243	0.0000208937959	0.000019565842	0.000020740397	0.000000000000	0.0000403106306	0.000027978842	0.0000028195498	0.000037158337
E486	LAURITO	Campania	Salerno	0.00002851655	0.000011546939	0.000016597768	0.0000069453463	0.000000000000	0.0000254348519	0.000008810786	0.000001246938	0.000014939226
E488	LAVIANO	Campania	Salerno	0.00004350996	0.000019791172	0.000002027892	0.00002300059	0.000000000000	0.000049896858	0.000001427688	0.000004897743	0.0000028104773
E767	LUSTRA	Campania	Salerno	0.000024182390	0.000013283375	0.0000020978096	0.000011968853	0.000000000000	0.000029444392	0.000009522798	0.0000002368178	0.0000016652657
E814	MAGLIANO VETERE	Campania	Salerno	0.0000096548674	0.000004121034	0.000008303810	0.000014721034	0.000000000000	0.000028127716	0.0000083542689	0.000000748161	0.000003890656
E839	MAIORI	Campania	Salerno	0.0000132791060	0.000008403103	0.000008403103	0.000186851354	0.000000000000	0.000147183138	0.0000066475631	0.0000014193043	0.0000129321484
F138	MERCATO SAN SEVERINO	Campania	Salerno	0.00035743154	0.000348950122	0.00037504155	0.000489400465	0.000152283269	0.000403106306	0.00027978842	0.000078284872	0.000037158337
F223	MINDORI	Campania	Salerno	0.00008211840	0.000057669894	0.000003725472	0.000008283833	0.0000250050598	0.0000247786860	0.000012875038	0.0000098400278	0.0000173844389
F278	MIO DELLA CIVITELLA	Campania	Salerno	0.000035845075	0.000022328977	0.000024667678	0.000027843287	0.000017257019	0.000047716631	0.00007739219	0.0000030748697	0.000028326687
F426	MONFANO ANTILIA	Campania	Salerno	0.00004862046	0.00002844016	0.000001874928	0.000016219011	0.000000000000	0.00006153746	0.00002439749	0.000004848988	0.0000030626381
F618	MONTE SAN GIACOMO	Campania	Salerno	0.000039801116	0.000016790943	0.000002623756	0.0000020713266	0.000000000000	0.00009890539	0.000014043181	0.0000002618565	0.0000027312083
F479	MONTECORICE	Campania	Salerno	0.000008848208	0.000013088881	0.0000049186800	0.000008438989	0.000000000000	0.000146688977	0.000021934962	0.0000007481614	0.0000038424757
F480	MONTECORVINO PUGLIANO	Campania	Salerno	0.0000160838584	0.00001167910114	0.0000188514428	0.0000167010114	0.000000000000	0.000176781321	0.000002624274	0.0000042935418	0.0000145593471
F801	MONTECORVINO ROVELLA	Campania	Salerno	0.0000180163394	0.000021913687	0.0000038516138	0.000025236740	0.000000000000	0.000048108710	0.000016405039	0.0000000000000	0.0000031035022
F481	MONTEFORTE CILENTO	Campania	Salerno	0.0000180163394	0.000022222530	0.0000448342132	0.0000176088674	0.000000000000	0.0000247786860	0.000019400928</		

Codice catastale	Denominazione	Regione	Provincia	AMMINISTRAZIONE	POLIZIA LOCALE	ISTRUZIONE PUBBLICA	RIFIUTI	TPL	TERRITORIO E VIABILITA'	SOCIALE	ASILI NIDO	COMPLESSIVO
G230	PAGANI	Campania	Salerno	0.0002554181	0.000508119327	0.000112039089	0.000212562568	0.00012039089	0.00014314092	0.00012450048	0.0001765217	0.0005112261
G232	PALOMONTE	Campania	Salerno	0.00007604963	0.000403511805	0.000078219055	0.000000000000	0.00003481826	0.00003481826	0.00001854804	0.00001854804	0.0000541072
G426	PELLEZZANO	Campania	Salerno	0.000186327049	0.0001007971190	0.00015598343	0.000000000000	0.000169744100	0.000115616820	0.00017624128	0.00017624128	0.00015407602
G447	PERDIFUOIO	Campania	Salerno	0.00042311461	0.000246824245	0.0000313160224	0.000026530579	0.00013644249	0.00002224336	0.00004613662	0.00004613662	0.00003103828
G455	PERITO	Campania	Salerno	0.000358759574	0.000103795795	0.000031793755	0.0000126119768	0.000036366635	0.000036366635	0.000029119791	0.000029119791	0.00001879676
G476	PERTUSA	Campania	Salerno	0.000282857653	0.00008663941	0.000016208918	0.00014632289	0.000014632289	0.00003261803	0.00003261803	0.00001246938	0.00001246938
G509	PETINA	Campania	Salerno	0.00002964767	0.000018692359	0.000017270277	0.000017270277	0.000000000000	0.00007275354	0.000006987528	0.000006987528	0.00001795217
G538	PIAGINE	Campania	Salerno	0.000041402584	0.00001571067	0.000020644340	0.000019102898	0.000000000000	0.000041402584	0.00001482083	0.00001482083	0.00002679535
G707	PISCICOTTA	Campania	Salerno	0.000077055223	0.00005231040	0.000007390494	0.000085289767	0.000000000000	0.000091586454	0.000005361822	0.000005361822	0.000005361822
G793	POLLA	Campania	Salerno	0.000118972956	0.000076938908	0.000074272365	0.000048742342	0.000000000000	0.000123031391	0.0000044251881	0.0000044251881	0.000015573769
G796	POLLICA	Campania	Salerno	0.000023658023	0.00006291335	0.000012580319	0.000020186975	0.000000000000	0.000096910432	0.00002314462	0.00002314462	0.000006466517
G834	PONTEGGIANO FAINO	Campania	Salerno	0.000451131068	0.000428415687	0.000425521427	0.000022189772	0.00014155176	0.000428415687	0.00028626585	0.00028626585	0.00044171766
G832	POSITANO	Campania	Salerno	0.000178164338	0.000028941989	0.000064893228	0.00022810228	0.000028941989	0.000126249421	0.000028941989	0.000028941989	0.000126249421
G839	POSTIGLIONE	Campania	Salerno	0.000049626235	0.000023145486	0.000005686715	0.000022533257	0.000000000000	0.00007398343	0.000019996097	0.000019996097	0.000005686715
G976	PRANO	Campania	Salerno	0.000026282807	0.000059468899	0.000006869807	0.000048899451	0.000000000000	0.000068437536	0.000019303105	0.000019303105	0.00001942332
H652	PRIGNANO CILENTO	Campania	Salerno	0.0000242654655	0.000010024989	0.000032719464	0.000015658196	0.000000000000	0.00002272730	0.000003740807	0.000003740807	0.00001365311
H198	RAVELLO	Campania	Salerno	0.000036021397	0.000088444789	0.000005350373	0.000085124204	0.000000000000	0.000027331426	0.000019487021	0.000019487021	0.000070564717
H277	RICIGLIANO	Campania	Salerno	0.000035418346	0.000018848970	0.000018848970	0.000018848970	0.000000000000	0.00004274496	0.000012249267	0.000012249267	0.000021883961
H594	ROCCASALUDE	Campania	Salerno	0.0001391448972	0.000078941519	0.00003656840	0.000123565640	0.000000000000	0.000161000362	0.000057680269	0.000057680269	0.000108978076
H412	ROCCAGLIORUSA	Campania	Salerno	0.000043784531	0.000016502370	0.000026389198	0.000026389198	0.000000000000	0.00047619386	0.00001763010	0.00001763010	0.00003616113
H431	ROCCAPIEMONTE	Campania	Salerno	0.000142555371	0.00017401213	0.00017827478	0.000144847078	0.000000000000	0.000167448232	0.000097075407	0.000097075407	0.000037860975
H485	ROFRANO	Campania	Salerno	0.000042003982	0.000020037724	0.000027332136	0.000022889868	0.000000000000	0.000046028412	0.000016326766	0.000016326766	0.00002789968
H503	ROSGIANO AL MONTE	Campania	Salerno	0.000017001819	0.000005768169	0.000010985670	0.000006742722	0.000000000000	0.000033916514	0.000003101988	0.000003101988	0.000012138670
H654	ROSGIANO	Campania	Salerno	0.000024846848	0.000010984766	0.000015911117	0.00001690960	0.000000000000	0.000024307851	0.000000830711	0.000000830711	0.00001621016
H444	RUTINO	Campania	Salerno	0.000028620937	0.000009270274	0.000002444756	0.000018770956	0.000000000000	0.000046018398	0.000007146194	0.000007146194	0.000019913674
H654	SACCO	Campania	Salerno	0.00032746844	0.000008360230	0.00003656840	0.00011970763	0.000000000000	0.000026206696	0.000026389198	0.000026389198	0.000032746844
H634	SALICONSILINA	Campania	Salerno	0.000261610717	0.000016502370	0.000026389198	0.000026389198	0.000000000000	0.00037463801	0.00014864748	0.00014864748	0.000026389198
H886	SALENTO	Campania	Salerno	0.000049129266	0.000019613809	0.000002962925	0.000017642584	0.000000000000	0.000094744422	0.000016854546	0.000016854546	0.000029474480
H703	SALENTO	Campania	Salerno	0.00226282962	0.003241713289	0.003179572961	0.003179572961	0.00650248915	0.00237474422	0.002416854546	0.002416854546	0.0002786968
H732	SALVITELLE	Campania	Salerno	0.000021141103	0.000003262123	0.000000000000	0.000000000000	0.000000000000	0.000026247897	0.000000000000	0.000000000000	0.000016590022
H800	SAN PIETRO PICIENTINO	Campania	Salerno	0.0000106499931	0.0000058262578	0.0000109915976	0.000125759480	0.000000000000	0.000124105114	0.0000052787081	0.0000052787081	0.0000100311531
H607	SAN GIOVANNI PIRO	Campania	Salerno	0.000048620946	0.000046462742	0.000075688384	0.0000336561091	0.000106689798	0.000037650011	0.000011721186	0.000011721186	0.0000108445
H433	SAN GREGORIO MAGNO	Campania	Salerno	0.000103393069	0.000048389543	0.000048389543	0.000048389543	0.000000000000	0.000027048832	0.000044415654	0.000044415654	0.000083889015
H677	SAN MARCO PIEMONTE	Campania	Salerno	0.000047893328	0.000033622662	0.0000301020765	0.000033613750	0.000000000000	0.0004248884	0.000016751571	0.000016751571	0.000037526028
I019	SAN MARZANO SUL SARNO	Campania	Salerno	0.000159716667	0.000010985173	0.0000164953461	0.000001328939	0.000041932286	0.000199733309	0.0000166457330	0.0000166457330	0.00001973016
I031	SAN MAURO CILENTO	Campania	Salerno	0.000030781625	0.000016528954	0.000017495733	0.000003743611	0.000000000000	0.000034322025	0.000000000000	0.000000000000	0.00002339883
I032	SAN MAURO LA BRUCCA	Campania	Salerno	0.000019763751	0.000007081984	0.000010551773	0.000006413232	0.000000000000	0.000023681102	0.0000007189516	0.0000007189516	0.00001744475
I089	SAN PIETRO AL TANAGRO	Campania	Salerno	0.000033664566	0.000014393864	0.000002509594	0.000034809539	0.000000000000	0.000049363968	0.00001037355	0.00001037355	0.000029125574
I143	SAN RUFO	Campania	Salerno	0.000038658956	0.000018686986	0.000028746537	0.000029108860	0.000000000000	0.000013084306	0.000018088448	0.000018088448	0.000028686676
I137	SAN VALENTINO TORO	Campania	Salerno	0.000154601217	0.000133862389	0.000158135686	0.000208276537	0.000028778338	0.00016840098	0.000104687373	0.000104687373	0.000154135786
I278	SANT'ANGELO A FASANELLA	Campania	Salerno	0.000242333583	0.000008572468	0.000026286647	0.00007074395	0.000000000000	0.000026336989	0.000006955161	0.000006955161	0.000013725608
I307	SANTARSENIO	Campania	Salerno	0.000059482973	0.000038570800	0.000043701671	0.000066510314	0.000000000000	0.00002491607	0.000000000000	0.000000000000	0.000048377108
I317	SANT'EGIDIO DEL MONTE ALBINO	Campania	Salerno	0.000134030183	0.000124972721	0.000141634471	0.00001176339	0.000000000000	0.000144076540	0.000038787769	0.000038787769	0.000134559926
I253	SANTA MARINA	Campania	Salerno	0.000073862428	0.000068091739	0.000044870117	0.000076416719	0.000000000000	0.000198862296	0.000028920222	0.000028920222	0.00006803856
I260	SANTOMIENNA	Campania	Salerno	0.000018261746	0.000003962391	0.000006923597	0.00000584353	0.000000000000	0.00015032212	0.000004233842	0.000004233842	0.00000195097
H10	SANZA	Campania	Salerno	0.000044021148	0.000034838367	0.000047532726	0.000029108860	0.000000000000	0.00009560048	0.000018374664	0.000018374664	0.000044871912
I22	SARRI	Campania	Salerno	0.000131448965	0.000118313231	0.000038436907	0.000137070191	0.000000000000	0.000128798857	0.000075719371	0.000075719371	0.00010848940
I438	SARNO	Campania	Salerno	0.000462012671	0.0000312413271	0.00046226607	0.000026226607	0.000000000000	0.000462462016	0.000462169668	0.000462169668	0.000462169668
I451	SASSANO	Campania	Salerno	0.000094262167	0.00005922288	0.000071202707	0.000010776549	0.000000000000	0.000127889747	0.00004657573	0.00004657573	0.000028673862
I483	SCAFATI	Campania	Salerno	0.000121338077	0.00002758631	0.000010464501	0.00001050134432	0.000000000000	0.00007191933564	0.000098259136	0.000098259136	0.000121338099
I486	SCALA	Campania	Salerno	0.000038072526	0.000017819182	0.000035471777	0.000002684560	0.000000000000	0.0000403513546	0.000000000000	0.000000000000	0.000028603870
I648	SERRAMIZZANA	Campania	Salerno	0.000012392778	0.000002400943	0.000001991701	0.000004489400	0.000000000000	0.00001022955	0.000000000000	0.000000000000	0.000000001578
I668	SERRE	Campania	Salerno	0.000016242810	0.0000440431188	0.000008828248	0.000058955796	0.000000000000	0.000092750819	0.000037072268	0.000037072268	0.000000000000
I677	SESSA CILENTO	Campania	Salerno	0.000031003462	0.000018377111	0.000036858364	0.000021149851	0.000000000000	0.00006557538	0.000010572368	0.000010572368	0.000000000000
I720	SIANO	Campania	Salerno	0.000150699256	0.000120266861	0.000121978862	0.000160366672	0.000000000000	0.000134746986	0.000094268976	0.000094268976	0.00013159069
I6253	SIGNANO DEGLI ALBURNI	Campania	Salerno	0.000077807447	0.000044632979	0.000044632979	0.000044632979	0.000000000000	0.000028403852	0.000000000000	0.000000000000	0.000000000000
G887	STELLA CILENTO	Campania	Salerno	0.000021802266	0.0000083976521	0.000011993930	0.000014338340	0.000000000000	0.000023918104	0.000007348332	0.000007348332	0.000014492551
I980	STO	Campania	Salerno	0.000025016526	0.000011347341	0.0000254446634	0.000000000000	0.000000000000	0.000051523267	0.000008216886	0.000008216886	0.000028607694
D292	TEGGIANO	Campania	Salerno	0.000145106214	0.0000							

Codice catastale	Denominazione	Regione	Provincia	AMMINISTRAZIONE	POLIZIA LOCALE	ISTRUZIONE PUBBLICA	RIFIUTI	TPL	TERRITORIO E VIABILITA'	SOCIALE	ASILI NIDO	COMPLESSIVO
U23	VALLO DELLA LUCANIA	Campania	Salerno	0.000153036048	0.000147176601	0.000132130588	0.000212655888	0.000124488098	0.000224863938	0.00024838171	0.000297488591	0.000182818213
U56	VALVA	Campania	Salerno	0.00042495462	0.000191230948	0.000039081826	0.000117317578	0.000116595717	0.000048819338	0.000099976922	0.000033901194	0.000030519192
U55	VIGNATI	Campania	Salerno	0.000075301142	0.000056398828	0.000037483434	0.000089469519	0.000000000000	0.000077790331	0.000082772161	0.000000000000	0.000000000000
U60	VIERI SUL MARE	Campania	Salerno	0.000148171648	0.00019463707	0.000008810223	0.000178634723	0.000028696493	0.000077783188	0.000000000000	0.000010888710	0.000033538585
M69	ALTO RENO TERMIE	Emilia Romagna	Bologna	0.000168800208	0.0000995874223	0.000108116516	0.000114488632	0.000000000000	0.000166667690	0.000000000000	0.000211842363	0.000034391216
A324	ANCOLA DELL'EMILIA	Emilia Romagna	Bologna	0.000232751168	0.00026232352	0.00026232352	0.000247673656	0.0000665353472	0.0002026802527	0.000025807254	0.000034784466	0.0000427390475
A322	ARCELTO	Emilia Romagna	Bologna	0.000118007490	0.00015557490	0.000218629151	0.000105165938	0.000041831329	0.000184159660	0.0000184524063	0.000032866647	0.000117550282
A685	BARICELLA	Emilia Romagna	Bologna	0.000123958452	0.000092030811	0.000092030811	0.000102113410	0.0000456112185	0.000109595327	0.000120725062	0.00023823808	0.000112133575
A785	BENTIVOGLIO	Emilia Romagna	Bologna	0.000128930448	0.000115957010	0.000118098815	0.000166708128	0.000000000000	0.000114120168	0.000097430722	0.000278560452	0.000131144024
B444	BOLOGNA	Emilia Romagna	Bologna	0.007449686460	0.011288716652	0.011511310886	0.007568178978	0.0116316666479	0.007602637378	0.011484764423	0.021107895838	0.011088565793
B444	BORGIO TOSIGNANO	Emilia Romagna	Bologna	0.000036322553	0.0000317681978	0.000023811528	0.000054794207	0.000000000000	0.000036983074	0.000031682268	0.000000000000	0.000000000000
B429	BUORIO	Emilia Romagna	Bologna	0.0000338618904	0.0000242638389	0.0000409571465	0.0000312096912	0.000000000000	0.0000301746869	0.000047643363	0.000048011425	0.000000000000
B398	CALDERARA DI RENO	Emilia Romagna	Bologna	0.000262739139	0.000187891135	0.000202202607	0.000231731672	0.0000267670540	0.000253339883	0.000027271776	0.000048800038	0.0000263067665
B572	CASALECCHIO	Emilia Romagna	Bologna	0.000035582694	0.000023204603	0.000037943623	0.0000344408518	0.000121964851	0.000074166538	0.0000066631945	0.000000004759	0.0000496944726
B800	CASALECCHIO DI RENO	Emilia Romagna	Bologna	0.000720098807	0.000058262021	0.000074472822	0.000448181406	0.000380131223	0.000585238382	0.000088143155	0.001485126382	0.0000686289941
B822	CASAL FIMIANESE	Emilia Romagna	Bologna	0.000073506829	0.000031838011	0.000070657847	0.0000463935920	0.000026454348	0.000070674818	0.000000000000	0.000048434387	0.000000000000
C075	CASTEL D'ALIANO	Emilia Romagna	Bologna	0.0000587857626	0.000023856097	0.000046384338	0.00004545219	0.000000000000	0.000065451337	0.000038583868	0.000000000000	0.000000000000
C886	CASTEL DEL RIO	Emilia Romagna	Bologna	0.000038105676	0.000017681978	0.000023811528	0.000026062269	0.000000000000	0.000036983074	0.000024224775	0.000047384219	0.000000000000
B669	CASTEL DI CASIO	Emilia Romagna	Bologna	0.000074824801	0.000039889069	0.000076216577	0.000047621577	0.000000000000	0.000069319793	0.000000000000	0.000000000000	0.000000000000
C121	CASTEL GUELFO DI BOLOGNA	Emilia Romagna	Bologna	0.000095883828	0.000066748462	0.000083249656	0.000118824350	0.000000000000	0.0000638506184	0.00007659078	0.00017425107	0.000000000000
C204	CASTEL MAGGIORE	Emilia Romagna	Bologna	0.000035582694	0.000023204603	0.000037943623	0.0000344408518	0.000121964851	0.000074166538	0.0000066631945	0.000000004759	0.0000496944726
C285	CASTEL SAN PIETRO TERME	Emilia Romagna	Bologna	0.000438932494	0.0000326168155	0.00041712036	0.000467458883	0.000197384883	0.000389327012	0.00048262168	0.000892351983	0.000044565592
C185	CASTELLO D'ARGILE	Emilia Romagna	Bologna	0.000119857566	0.000081241951	0.00014833503	0.000065131319	0.000027141523	0.000102343485	0.00011924296	0.000222500662	0.000110711887
C292	CASTEMASO	Emilia Romagna	Bologna	0.000335820546	0.000289443634	0.000332823076	0.000329427859	0.000000000000	0.000276615218	0.000327172759	0.000846000241	0.000031563460
C286	CASTIGLIONE DEI PEPOLI	Emilia Romagna	Bologna	0.000131819258	0.000074225678	0.000106887842	0.000072178588	0.000000000000	0.0001484848380	0.000081665388	0.000042703222	0.0000107804581
D166	CREVALCORE	Emilia Romagna	Bologna	0.0000252481998	0.000074225678	0.000106887842	0.000072178588	0.000000000000	0.0001484848380	0.000081665388	0.000042703222	0.0000107804581
D360	DOZZA	Emilia Romagna	Bologna	0.000124747807	0.000109018648	0.000134458885	0.000152897279	0.000000000000	0.000126952278	0.00020062251	0.000219881207	0.000030297614
D668	FONTECALLE	Emilia Romagna	Bologna	0.000045473763	0.000027268597	0.0000434397153	0.0000307177188	0.000000000000	0.000042749557	0.000030300044	0.000007429254	0.000000000000
D847	GARGIO MONFANO	Emilia Romagna	Bologna	0.000108489552	0.000052389888	0.00011324528	0.000109630747	0.000000000000	0.000126516861	0.000000000000	0.000084754822	0.000000000000
B878	GALLERA	Emilia Romagna	Bologna	0.000097748229	0.000064282020	0.000088703312	0.000086229838	0.000000000000	0.000090389483	0.000000000000	0.000136402028	0.000010885853
E158	GRANAROLO DELL'EMILIA	Emilia Romagna	Bologna	0.00015943306	0.00015949251	0.000323801974	0.000329427859	0.000000000000	0.000283454648	0.000283454648	0.00055745197	0.0000281521949
E187	GRIZZANO MORANDI	Emilia Romagna	Bologna	0.000088186386	0.000043490227	0.000061833238	0.000061833238	0.000000000000	0.000107422270	0.000062975087	0.00002903320	0.000000000000
E289	IMOLA	Emilia Romagna	Bologna	0.011341857386	0.000034807328	0.0001724768651	0.00116892328	0.000672497423	0.0001205083177	0.0001709135749	0.002217338396	0.0001422719925
A771	LIZZANO IN BELVEDERE	Emilia Romagna	Bologna	0.00008422346	0.000038907328	0.000032564468	0.0000888866735	0.000000000000	0.0000308308188	0.00003042089	0.000000000000	0.000000000000
E655	LOIANO	Emilia Romagna	Bologna	0.000097863519	0.000035383958	0.000016484854	0.000076885114	0.000000000000	0.0001094745660	0.000097975038	0.00005715447	0.000000000000
E844	MALALBERGO	Emilia Romagna	Bologna	0.000161117148	0.000107413862	0.000177973275	0.000152193303	0.000064218241	0.0001516448305	0.000000000000	0.000000000000	0.000161615375
B869	MARZAROTTO	Emilia Romagna	Bologna	0.000138631339	0.000081653206	0.000133204948	0.000133204948	0.000000000000	0.000125071405	0.000129631059	0.0001640011516	0.0001200318061
F683	MEDUGINA	Emilia Romagna	Bologna	0.000391811691	0.000197798316	0.000364893585	0.000385193131	0.000048418912	0.000283056586	0.000385193131	0.000829281387	0.000000000000
F219	MINERBIO	Emilia Romagna	Bologna	0.000161607788	0.000193871088	0.000248974468	0.000125431060	0.000056282708	0.000198015728	0.0001682011518	0.000242442778	0.000158207308
F388	MONTECASSONE	Emilia Romagna	Bologna	0.0000285806708	0.000194832240	0.000282624203	0.000072240082	0.000000000000	0.000238273946	0.0000345491752	0.000049718383	0.0000295187764
F383	MONTECASSONE	Emilia Romagna	Bologna	0.000000000000	0.000000000000	0.000000000000	0.000000000000	0.000000000000	0.000000000000	0.000000000000	0.000000000000	0.000000000000
F827	MONTE SAN PIETRO	Emilia Romagna	Bologna	0.0000205166650	0.000133539588	0.000220297198	0.000157407883	0.000000000000	0.000187112383	0.000212830629	0.000221893385	0.000183171106
F997	MONTETRENZIO	Emilia Romagna	Bologna	0.000118915898	0.000067679638	0.000104749557	0.0000983866632	0.000022866516	0.000129345485	0.000108412813	0.000127843385	0.000105429065
F706	MONZUNO	Emilia Romagna	Bologna	0.000126881350	0.000048485507	0.000148881684	0.000104251882	0.000000000000	0.0001474480014	0.000116887763	0.000087568844	0.000118486985
F718	MORFANO	Emilia Romagna	Bologna	0.000038819188	0.000048678687	0.000094462842	0.000103145089	0.000000000000	0.000075485301	0.000080703048	0.000000000000	0.000000000000
G205	OZZANO DELL'EMILIA	Emilia Romagna	Bologna	0.000260479247	0.000196338085	0.000388646378	0.000212626210	0.000130261284	0.000262271620	0.000288015168	0.00032789428	0.000000000000
G570	PIANORO	Emilia Romagna	Bologna	0.00033848808	0.000208178005	0.000340135778	0.00025776550	0.000000000000	0.000337985763	0.000038527058	0.000049246282	0.000029807402
G849	PIEVE DI CENTO	Emilia Romagna	Bologna	0.000138558240	0.000093298113	0.00013272787	0.000128978600	0.000000000000	0.000115282880	0.000132880379	0.00021818887	0.0001243367641
H678	SALA BOLOGNESE	Emilia Romagna	Bologna	0.000222181345	0.000098571263	0.000202835177	0.00016291884	0.000000000000	0.000145019845	0.000146287287	0.000048780474	0.0000163602203
G566	SAN NEDDETTO VAL DI SAMBRO	Emilia Romagna	Bologna	0.000102828430	0.000077345974	0.000102828430	0.000077345974	0.000000000000	0.000125475904	0.000027357592	0.00002189287	0.000000000000
H886	SAN GIOVANNI DI PIANO	Emilia Romagna	Bologna	0.000109281968	0.000020088063	0.000162117900	0.000162117900	0.000000000000	0.000138016028	0.000146838965	0.000034820948	0.000158387454
G467	SAN GIOVANNI IN FERRICETO	Emilia Romagna	Bologna	0.000518194765	0.000387866478	0.00058380786	0.000518483148	0.000000000000	0.000088417781	0.000103325218	0.000103325218	0.000000000000
H645	SAN LUZZARO DI SAVENA	Emilia Romagna	Bologna	0.000017519058	0.000054669318	0.000614889788	0.000464627168	0.000263926691	0.000627837571	0.000075864468	0.001154828418	0.000000000000
I110	SAN PIETRO IN CASALE	Emilia Romagna	Bologna	0.000188221888	0.000020817605	0.000247320751	0.000187471941	0.000000000000	0.000185297938	0.0000247507189	0.000000000000	0.0000220282311

Codice cantale	Denominazione	Regione	Provincia	Amministrazione	Polizia Locale	Istruzione	Rifiuti	TPL	Territorio E	Sociale	Asili Nido	Complessivo
F257	MOIEVA	Emilia Romagna	Modena	0.003515197365	0.004232768231	0.000116123118	0.000116123118	0.000116123118	0.000116123118	0.000116123118	0.000116123118	0.000116123118
F484	MONTENEONE	Emilia Romagna	Modena	0.000940707181	0.000116123118	0.000116123118	0.000116123118	0.000116123118	0.000116123118	0.000116123118	0.000116123118	0.000116123118
F503	MONTEFIORINO	Emilia Romagna	Modena	0.000059419452	0.000026201582	0.000026201582	0.000026201582	0.000026201582	0.000026201582	0.000026201582	0.000026201582	0.000026201582
F442	MONTIFESE	Emilia Romagna	Modena	0.000044373063	0.000044373063	0.000044373063	0.000044373063	0.000044373063	0.000044373063	0.000044373063	0.000044373063	0.000044373063
F930	NONANTOLA	Emilia Romagna	Modena	0.000273416124	0.000116123118	0.000116123118	0.000116123118	0.000116123118	0.000116123118	0.000116123118	0.000116123118	0.000116123118
F666	NOVI DI MODENA	Emilia Romagna	Modena	0.000184464395	0.000116123118	0.000116123118	0.000116123118	0.000116123118	0.000116123118	0.000116123118	0.000116123118	0.000116123118
G250	PALACANO	Emilia Romagna	Modena	0.00060456037	0.000388012430	0.000388012430	0.000388012430	0.000388012430	0.000388012430	0.000388012430	0.000388012430	0.000388012430
G383	PAVALICO	Emilia Romagna	Modena	0.000381424861	0.000228476036	0.000228476036	0.000228476036	0.000228476036	0.000228476036	0.000228476036	0.000228476036	0.000228476036
G449	PIEVELLAGO	Emilia Romagna	Modena	0.000071165018	0.000032621913	0.000032621913	0.000032621913	0.000032621913	0.000032621913	0.000032621913	0.000032621913	0.000032621913
G789	PIGNANO	Emilia Romagna	Modena	0.000052243361	0.000022514489	0.000022514489	0.000022514489	0.000022514489	0.000022514489	0.000022514489	0.000022514489	0.000022514489
H671	PRIGNANO SULLA SECCHIA	Emilia Romagna	Modena	0.000037439588	0.000047025576	0.000047025576	0.000047025576	0.000047025576	0.000047025576	0.000047025576	0.000047025576	0.000047025576
H195	RAVARINO	Emilia Romagna	Modena	0.000110269365	0.000110269365	0.000110269365	0.000110269365	0.000110269365	0.000110269365	0.000110269365	0.000110269365	0.000110269365
H303	RICLIANO	Emilia Romagna	Modena	0.000032099345	0.000027462198	0.000027462198	0.000027462198	0.000027462198	0.000027462198	0.000027462198	0.000027462198	0.000027462198
H794	SAN CESARIO SUL PANARO	Emilia Romagna	Modena	0.000121475642	0.000088353041	0.000088353041	0.000088353041	0.000088353041	0.000088353041	0.000088353041	0.000088353041	0.000088353041
H835	SAN FELICE SUL PANARO	Emilia Romagna	Modena	0.000183729238	0.000114481727	0.000114481727	0.000114481727	0.000114481727	0.000114481727	0.000114481727	0.000114481727	0.000114481727
I28	SANPOSSIDONIO	Emilia Romagna	Modena	0.000076302498	0.000034622710	0.000034622710	0.000034622710	0.000034622710	0.000034622710	0.000034622710	0.000034622710	0.000034622710
I133	SANPROSPERO	Emilia Romagna	Modena	0.000103772675	0.000051549102	0.000051549102	0.000051549102	0.000051549102	0.000051549102	0.000051549102	0.000051549102	0.000051549102
I462	SASSUOLO	Emilia Romagna	Modena	0.000755545885	0.000067514162	0.000067514162	0.000067514162	0.000067514162	0.000067514162	0.000067514162	0.000067514162	0.000067514162
I473	SAVIGNANO SUL PANARO	Emilia Romagna	Modena	0.000168472467	0.000112320385	0.000112320385	0.000112320385	0.000112320385	0.000112320385	0.000112320385	0.000112320385	0.000112320385
F357	SERRAMAZZONI	Emilia Romagna	Modena	0.000171439862	0.000107573216	0.000107573216	0.000107573216	0.000107573216	0.000107573216	0.000107573216	0.000107573216	0.000107573216
H889	SESTOLA	Emilia Romagna	Modena	0.000091450548	0.000044953400	0.000044953400	0.000044953400	0.000044953400	0.000044953400	0.000044953400	0.000044953400	0.000044953400
I882	SOLIERA	Emilia Romagna	Modena	0.000248011266	0.000219483431	0.000219483431	0.000219483431	0.000219483431	0.000219483431	0.000219483431	0.000219483431	0.000219483431
I805	SPALAMBERTO	Emilia Romagna	Modena	0.000239801464	0.000193803581	0.000193803581	0.000193803581	0.000193803581	0.000193803581	0.000193803581	0.000193803581	0.000193803581
I885	VIGNOLA	Emilia Romagna	Modena	0.000472589486	0.000038869870	0.000038869870	0.000038869870	0.000038869870	0.000038869870	0.000038869870	0.000038869870	0.000038869870
M183	ZOCCA	Emilia Romagna	Modena	0.00017444521	0.000072503874	0.000072503874	0.000072503874	0.000072503874	0.000072503874	0.000072503874	0.000072503874	0.000072503874
A138	ALBARETO	Emilia Romagna	Parma	0.000064674444	0.000023504859	0.000023504859	0.000023504859	0.000023504859	0.000023504859	0.000023504859	0.000023504859	0.000023504859
B482	BARDI	Emilia Romagna	Parma	0.000038118860	0.000032939189	0.000032939189	0.000032939189	0.000032939189	0.000032939189	0.000032939189	0.000032939189	0.000032939189
A731	BEDONIA	Emilia Romagna	Parma	0.000104830832	0.000041142641	0.000041142641	0.000041142641	0.000041142641	0.000041142641	0.000041142641	0.000041142641	0.000041142641
A789	BERCELO	Emilia Romagna	Parma	0.000248011266	0.000219483431	0.000219483431	0.000219483431	0.000219483431	0.000219483431	0.000219483431	0.000219483431	0.000219483431
A667	BORE	Emilia Romagna	Parma	0.000032939189	0.000032939189	0.000032939189	0.000032939189	0.000032939189	0.000032939189	0.000032939189	0.000032939189	0.000032939189
B492	BORGHI VAL DI TARO	Emilia Romagna	Parma	0.000168464654	0.000038869870	0.000038869870	0.000038869870	0.000038869870	0.000038869870	0.000038869870	0.000038869870	0.000038869870
B238	BUSSETO	Emilia Romagna	Parma	0.00013807081	0.000028020097	0.000028020097	0.000028020097	0.000028020097	0.000028020097	0.000028020097	0.000028020097	0.000028020097
B488	CALECCHIO	Emilia Romagna	Parma	0.000054686177	0.000022818434	0.000022818434	0.000022818434	0.000022818434	0.000022818434	0.000022818434	0.000022818434	0.000022818434
B482	COLLECCHIO	Emilia Romagna	Parma	0.000248011266	0.000219483431	0.000219483431	0.000219483431	0.000219483431	0.000219483431	0.000219483431	0.000219483431	0.000219483431
G904	COLOGNO	Emilia Romagna	Parma	0.000158811504	0.000178318386	0.000178318386	0.000178318386	0.000178318386	0.000178318386	0.000178318386	0.000178318386	0.000178318386
G334	COPIANO	Emilia Romagna	Parma	0.00033759852	0.000114072291	0.000114072291	0.000114072291	0.000114072291	0.000114072291	0.000114072291	0.000114072291	0.000114072291
D228	CORNIGLIO	Emilia Romagna	Parma	0.00076046395	0.000262445138	0.000262445138	0.000262445138	0.000262445138	0.000262445138	0.000262445138	0.000262445138	0.000262445138
D238	FELINO	Emilia Romagna	Parma	0.000155380767	0.000103559189	0.000103559189	0.000103559189	0.000103559189	0.000103559189	0.000103559189	0.000103559189	0.000103559189
B034	FIDENZA	Emilia Romagna	Parma	0.000528027882	0.000028020097	0.000028020097	0.000028020097	0.000028020097	0.000028020097	0.000028020097	0.000028020097	0.000028020097
D673	FONTANELLATO	Emilia Romagna	Parma	0.000134821186	0.000070325711	0.000070325711	0.000070325711	0.000070325711	0.000070325711	0.000070325711	0.000070325711	0.000070325711
B855	FONTIVIVO	Emilia Romagna	Parma	0.000103263119	0.000043845423	0.000043845423	0.000043845423	0.000043845423	0.000043845423	0.000043845423	0.000043845423	0.000043845423
D728	FORNICO DI TARO	Emilia Romagna	Parma	0.000119388977	0.000082874440	0.000082874440	0.000082874440	0.000082874440	0.000082874440	0.000082874440	0.000082874440	0.000082874440
E438	LANGHIRANO	Emilia Romagna	Parma	0.000187843872	0.000144072291	0.000144072291	0.000144072291	0.000144072291	0.000144072291	0.000144072291	0.000144072291	0.000144072291
E547	LESIGNANO DE BAGNI	Emilia Romagna	Parma	0.000092704658	0.000043845423	0.000043845423	0.000043845423	0.000043845423	0.000043845423	0.000043845423	0.000043845423	0.000043845423
F082	MEDESANO	Emilia Romagna	Parma	0.000211184484	0.000132468621	0.000132468621	0.000132468621	0.000132468621	0.000132468621	0.000132468621	0.000132468621	0.000132468621
F340	MONCHIO DELLE CORTI	Emilia Romagna	Parma	0.000040504245	0.000012846022	0.000012846022	0.000012846022	0.000012846022	0.000012846022	0.000012846022	0.000012846022	0.000012846022
F473	MONTICARUGOLO	Emilia Romagna	Parma	0.000202108812	0.000145516971	0.000145516971	0.000145516971	0.000145516971	0.000145516971	0.000145516971	0.000145516971	0.000145516971
F822	NEVIANO DEGLI ARDUNINI	Emilia Romagna	Parma	0.000093188532	0.000032829283	0.000032829283	0.000032829283	0.000032829283	0.000032829283	0.000032829283	0.000032829283	0.000032829283
F914	NOGETO	Emilia Romagna	Parma	0.000238856539	0.000180563539	0.000180563539	0.000180563539	0.000180563539	0.000180563539	0.000180563539	0.000180563539	0.000180563539
G255	PALANZANO	Emilia Romagna	Parma	0.000414662564	0.000119464932	0.000119464932	0.000119464932	0.000119464932	0.000119464932	0.000119464932	0.000119464932	0.000119464932
G337	PARMA	Emilia Romagna	Parma	0.003875888444	0.004382449492	0.004382449492	0.004382449492	0.004382449492	0.004382449492	0.004382449492	0.004382449492	0.004382449492
G424	PELLEGRINO PARMENSE	Emilia Romagna	Parma	0.00004148524	0.000012804480	0.000012804480	0.000012804480	0.000012804480	0.000012804480	0.000012804480	0.000012804480	0.000012804480
M677	PELLEGRINO ZIBELLO	Emilia Romagna	Parma	0.000075499748	0.000033438536	0.000033438536	0.000033438536	0.000033438536	0.000033438536	0.000033438536	0.000033438536	0.000033438536
H824	ROCCABIANCA	Emilia Romagna	Parma	0.000061226363	0.000026371252	0.000026371252	0.000026371252	0.000026371252	0.000026371252	0.000026371252	0.000026371252	0.000026371252
H832	SALA BAGANZA	Emilia Romagna	Parma	0.000058942969	0.00007083326	0.00007083326	0.00007083326	0.00007083326	0.00007083326	0.00007083326	0.00007083326	0.00007083326
H720	SALOMAGGIORE TERME	Emilia Romagna	Parma	0.000417801917	0.000215807079	0.000215807079	0.000215807079	0.000215807079	0.000215807079	0.000215807079	0.000215807079	0.000215807079
I163	SAN SECONDO PARMENSE	Emilia Romagna	Parma	0.000104203046	0.000076375165	0.000076375165	0.000076375165	0.000076375165	0.000076375165	0.000076375165	0.000076375165	0.000076375165
M235	SISSA TRECASALI	Emilia Romagna	Parma	0.000146188531	0.000069785893	0.000069785893	0.000069785893	0.000069785893	0.000069785893	0.000069785893	0.000069785893	0.000069785893
I883	SOLIGNANO	Emilia Romagna</										

Codice catastale	Denominazione	Regione	Provincia	AMMINISTRAZIONE	POLIZIA LOCALE	ISTRUZIONE PUBBLICA	RIFIUTI	TPL	TERRITORIO E VIABILITA'	SOCIALE	ASILI NIDO	COMPLESSIVO
U61	VALMIZOLLA	Emilia Romagna	Parma	0.000295192028	0.000099295571	0.000049406418	0.00009297397	0.000000000000	0.000000000000	0.00011296646	0.000001180458	0.000013156503
U62	VARANO DE' MILEGARI	Emilia Romagna	Parma	0.000064116663	0.000033929177	0.000047012638	0.000047012638	0.000000000000	0.00002594385	0.000046855588	0.000000000000	0.000046855588
U69	VARSI	Emilia Romagna	Parma	0.000045707457	0.000019794746	0.000021310848	0.000023891998	0.000000000000	0.000051260900	0.000054064669	0.000001804598	0.0000300369300
U67	AGAZZANO	Emilia Romagna	Parma	0.000052087428	0.000028839953	0.000028839953	0.000028839953	0.000000000000	0.000048474570	0.000027634304	0.000056242857	0.000044241134
A23	ALSENO	Emilia Romagna	Piacenza	0.0000146956306	0.000005488803	0.000009748338	0.000010137211	0.000013246094	0.00009748338	0.000029273132	0.000012705900	0.000092549757
M86	ALTA VAL TIDONE	Emilia Romagna	Piacenza	0.0000104979840	0.0000336718209	0.000045210308	0.000028486849	0.000002471697	0.00008841888	0.000001285164	0.000008369357	0.000008448955
A823	BESERAZIONE	Emilia Romagna	Piacenza	0.0000128450102	0.000010330924	0.000010330924	0.000010330924	0.000000000000	0.000024109519	0.000016738234	0.00001639829	0.00001639829
A851	BETTOLA	Emilia Romagna	Piacenza	0.000087969653	0.0000536574469	0.0000536574469	0.0000536574469	0.000000000000	0.000069691984	0.00004666122	0.000035970688	0.0000536574469
A869	BOBBIO	Emilia Romagna	Piacenza	0.00001036645003	0.0000523897235	0.0000523897235	0.0000523897235	0.000000000000	0.000070397613	0.00004666122	0.000035970688	0.0000523897235
B225	BORGONOVO VAL TIDONE	Emilia Romagna	Piacenza	0.0000148690135	0.0000939583002	0.0000121375167	0.0000123079471	0.0000059069586	0.000026718712	0.0000194840747	0.0000169664351	0.00001301595848
B322	CADEO	Emilia Romagna	Piacenza	0.0000116301707	0.0000038602281	0.0000101522084	0.0000124654817	0.000000000000	0.0000369188818	0.0000105800162	0.00004368645	0.0000104918746
B405	CALDASCO	Emilia Romagna	Piacenza	0.0000516444491	0.0000271265446	0.0000044317108	0.00001803823	0.000011803823	0.000054330103	0.000040587905	0.000035932572	0.000047482289
B403	CAORSO	Emilia Romagna	Piacenza	0.000095371399	0.0000068889501	0.0000068889501	0.000095371399	0.000000000000	0.000092542567	0.00007185101	0.0000197516019	0.0000382641348
B812	CARPANETO PIACENTINO	Emilia Romagna	Piacenza	0.0000148411834	0.0000872256565	0.0000102324801	0.0000146500154	0.000047118820	0.000013964526	0.0000129013232	0.000014251685	0.0000125693563
C871	CASALE SAN GIOVANNI	Emilia Romagna	Piacenza	0.000058956268	0.0000198517946	0.0000262625786	0.000029404544	0.000012703989	0.0000226645817	0.00003169217462	0.0000356426174	0.0000302185478
C145	CASILE' PARQUATO	Emilia Romagna	Piacenza	0.00001076589628	0.0000032417179	0.0000081873024	0.0000032684621	0.000000000000	0.0000101123687	0.0000069329881	0.000003989254	0.000003989254
C28	CASTELVEITRO PIACENTINO	Emilia Romagna	Piacenza	0.0000107124393	0.000027289173	0.0000103147796	0.000016257554	0.000002932072	0.000008482236	0.0000098111567	0.0000125412930	0.0000107251116
C513	CERIGNALE	Emilia Romagna	Piacenza	0.0000146410371	0.0000022325574	0.000000896136	0.0000030247672	0.000000000000	0.00001578622	0.000003037436	0.000000009229	0.000003037436
C939	COLI	Emilia Romagna	Piacenza	0.0000338643957	0.000012624464	0.0000104609518	0.000016255362	0.000000000000	0.000049078216	0.000018938023	0.000000721834	0.000024810065
D054	CORTE BRUGNATELLA	Emilia Romagna	Piacenza	0.00002890251	0.000010368046	0.000009545228	0.0000115888972	0.000000000000	0.000028905108	0.000011677335	0.00000180459	0.000010545459
D061	CORTEMAGGIORE	Emilia Romagna	Piacenza	0.000019914453	0.000063809798	0.000075933408	0.000091472000	0.000044730238	0.000081764838	0.00008222955	0.000008475103	0.000081241732
B62	FARINI	Emilia Romagna	Piacenza	0.000058958533	0.000019801407	0.000016877584	0.000030117201	0.000019377986	0.000063564239	0.000086545662	0.00000168275	0.000030819752
B655	FERRIERE	Emilia Romagna	Piacenza	0.000069786212	0.000021287996	0.000020772222	0.00003016000	0.000000000000	0.0000866929742	0.000000000000	0.000000000000	0.0000204241328
D811	FIORZUOLA D'ARDA	Emilia Romagna	Piacenza	0.0000295964993	0.000021282044	0.000022414415	0.000029639393	0.000000000000	0.000028367636	0.000049036746	0.000015468795	0.0000279069491
D958	GAZZOLA	Emilia Romagna	Piacenza	0.000053243906	0.000037395974	0.000038310386	0.000007407986	0.000000000000	0.000051349000	0.000030328172	0.0000000022457	0.000046273668
E114	GOSSOLENO	Emilia Romagna	Piacenza	0.0000205964380	0.00001938114315	0.0000194609518	0.0000194609518	0.000014206439	0.000094677305	0.000009047170	0.0000127890648	0.000094677305
E132	GRAGNANO TREBIENSE	Emilia Romagna	Piacenza	0.0000832193228	0.00004880322	0.00007841235	0.000075033858	0.000013544019	0.000070727154	0.000003776544	0.0000120717212	0.000074821534
E16	GROPPARELLO	Emilia Romagna	Piacenza	0.00008136260	0.00002446075	0.000028828088	0.000035793984	0.000014974638	0.000061812207	0.000044020268	0.0000038569070	0.000044020268
E78	LUGANICO VAL D'ARDA	Emilia Romagna	Piacenza	0.000091330915	0.000043569486	0.000008134410	0.000069101248	0.000000000000	0.00008742864	0.0000304372019	0.000085656127	0.000074893445
F671	MONTICELLI D'ONGINA	Emilia Romagna	Piacenza	0.000010884680	0.000010873177	0.000010873177	0.000010873177	0.000000000000	0.0000634718636	0.0000101929468	0.000006851128	0.0000634718636
F724	MORFASSO	Emilia Romagna	Piacenza	0.000045909556	0.000010461646	0.000021291688	0.000021291688	0.000000000000	0.000049948621	0.00002979587	0.000022018952	0.00002979587
G195	OTTONE	Emilia Romagna	Piacenza	0.000035731558	0.000014273134	0.000014273134	0.000014273134	0.000000000000	0.000041763720	0.000001385738	0.000000180458	0.000000180458
G535	PIACENZA	Emilia Romagna	Piacenza	0.0000205964380	0.00001938114315	0.0000194609518	0.0000194609518	0.000014206439	0.000094677305	0.000009047170	0.0000127890648	0.000094677305
G557	PIANELLA VAL TIDONE	Emilia Romagna	Piacenza	0.000055207429	0.0000202841271	0.000043732266	0.000048387237	0.000014968234	0.000051236655	0.000041077077	0.000006783195	0.000045645317
G66	POBBIANO	Emilia Romagna	Piacenza	0.000028316938	0.0000188903	0.0000188903	0.0000188903	0.000000000000	0.000066601155	0.0000000667749	0.0000000667749	0.000018271006
G47	POBBIANO	Emilia Romagna	Piacenza	0.00001689634	0.000010089634	0.000013844376	0.000018151893	0.000004691243	0.000016744145	0.000015038187	0.000016853847	0.000016853847
G42	PONTE DELL'OLIO	Emilia Romagna	Piacenza	0.0000105824963	0.000047191405	0.000063795546	0.00006824149	0.000026400653	0.000068651970	0.000068240688	0.000068651128	0.000068240688
G852	PONTERE	Emilia Romagna	Piacenza	0.000012971795	0.00002993387	0.000009846247	0.000032939172	0.000000000000	0.0000100797223	0.0000108843749	0.000017188041	0.0000104368680
H50	RIVERGARE	Emilia Romagna	Piacenza	0.0000140821074	0.0000083619024	0.00001832010	0.000015950595	0.000000000000	0.0000189417897	0.000000000000	0.000017332331	0.0000129658401
H53	ROTTOFRENO	Emilia Romagna	Piacenza	0.000021075722	0.0000138238300	0.0000240481820	0.000024792855	0.000039000354	0.0000168077303	0.000027657686	0.0000307821357	0.0000207381082
H87	SAN GIORGIO PIACENTINO	Emilia Romagna	Piacenza	0.000011383495	0.0000057485703	0.000009709978	0.0000125683358	0.000000000000	0.0000103539125	0.000008215911	0.000000000837	0.0000102229500
G78	SAN PIETRO IN GERRO	Emilia Romagna	Piacenza	0.000024682770	0.000011606533	0.000016864526	0.000011489246	0.000004646832	0.00002411934	0.000016811724	0.00000108508	0.000016811724
U64	SARIMATO	Emilia Romagna	Piacenza	0.00005405118	0.00003246890	0.000048783246	0.000044718928	0.000000000000	0.00005405118	0.000044718928	0.00005163038	0.000044718928
L48	TRAVO	Emilia Romagna	Piacenza	0.000055469653	0.000026160437	0.000026388861	0.000026388861	0.000000000000	0.00006927166	0.000068225388	0.00004569670	0.00004569670
L72	VERNASCIA	Emilia Romagna	Piacenza	0.000095041159	0.00002993387	0.000009846247	0.000032939172	0.000000000000	0.0000100797223	0.0000108843749	0.000017188041	0.0000104368680
U87	VIGOLZONE	Emilia Romagna	Piacenza	0.000088632837	0.0000470591148	0.000009813037	0.000013853888	0.000000000000	0.000068632837	0.000068632837	0.000088632837	0.000088632837
U80	VILLANOVA SULL'ARDA	Emilia Romagna	Piacenza	0.00004284276	0.00002162825	0.0000240481820	0.000024792855	0.000039000354	0.0000168077303	0.000027657686	0.0000307821357	0.0000207381082
M165	ZERBA	Emilia Romagna	Piacenza	0.000013540211	0.00001424244	0.000000915921	0.000002073563	0.000001431189	0.000011186003	0.000002194031	0.000000000000	0.000000000000
U84	ZIANO PIACENTINO	Emilia Romagna	Piacenza	0.000058966531	0.00002324472	0.00004462948	0.00004462948	0.000000000000	0.000060649323	0.00004637946	0.00002177612	0.00004462948
A91	ALFONSIENE	Emilia Romagna	Ravenna	0.000234891308	0.000017481206	0.000038817721	0.000038817721	0.000000000000	0.000022454236	0.000038579460	0.00003386775	0.000022454236
A97	BAGNACALLO	Emilia Romagna	Ravenna	0.00021140915	0.000243717449	0.00028397656	0.00028397656	0.000000000000	0.000012577101	0.000037697269	0.000037697269	0.000021140915
A51	BAGNARA DI ROMAGNA	Emilia Romagna	Ravenna	0.00004462620	0.00003394366	0.000005353640	0.000045029652	0.000000000000	0.00004593965	0.000004046666	0.000000971188	0.00004462620
B188	BRISICHELLA	Emilia Romagna	Ravenna	0.000169410995	0.000016979167	0.000016979167	0.000016979167	0.000000000000	0.0000190417597	0.000000000000	0.00001386719	0.0000169410995
B92	CASOLA VALSENO	Emilia Romagna	Ravenna	0.00006947000	0.0000438413881	0.00000342512	0.0000438413881	0.000000000000	0.0000692714405	0.000		

Codice candidato	Denominazione	Regione	Provincia	AMMINISTRAZIONE	POLIZIA LOCALE	ISTRUZIONE UNIVERSITARIA	RIFIUTI	TPL	TERRITORIO E	SOCIALE	ASILI NIDO E	COMPLESSIVO
B97	SQAROLO	Emilia Romagna	Ravenna	0.00097854082	0.00059490438	0.00005624376	0.00007234087	0.00000000000	0.00007111477	0.00001837145	0.00007558626	0.00007558626
A162	ALINEA	Emilia Romagna	Reggio nell'Emilia	0.000163669953	0.000109869688	0.000221914468	0.00018712098	0.0000530769436	0.000160000343	0.00016645608	0.00027442875	0.000198652523
A573	BAGNOLO IN PIANO	Emilia Romagna	Reggio nell'Emilia	0.000166364451	0.000238978250	0.00000201987	0.00018712098	0.0000530769436	0.000160000343	0.00018683120	0.00005929759	0.00007423048
A86	BACSO	Emilia Romagna	Reggio nell'Emilia	0.000077846238	0.000040361841	0.00000201987	0.0000641462	0.000041400870	0.000095866254	0.0000682311004	0.000053246470	0.00006418823
A850	BIBBIANO	Emilia Romagna	Reggio nell'Emilia	0.000178405074	0.000233736748	0.00000201987	0.00003736748	0.00006064569436	0.000175665456	0.000201431058	0.0002024048647	0.0002024048647
A86	BORETTO	Emilia Romagna	Reggio nell'Emilia	0.000093213331	0.000068971213	0.000007876108	0.00018784501	0.0000346848982	0.000084545518	0.000102481346	0.000035052128	0.000035052128
B156	BRESCELLO	Emilia Romagna	Reggio nell'Emilia	0.000101386226	0.000081039118	0.000082563925	0.000156024711	0.0000146881386	0.0001032368036	0.000068227915	0.000116268256	0.000116268256
B38	CADELBOSCO DI SOPRA	Emilia Romagna	Reggio nell'Emilia	0.00017892383	0.000141684913	0.0000184184832	0.000072738984	0.000027338984	0.000186840132	0.0000203584938	0.00032313070	0.00017892383
B49	CAMPAGNOLA EMILIA	Emilia Romagna	Reggio nell'Emilia	0.000102820687	0.000067812032	0.0000078104610	0.000127707658	0.0000505247742	0.0000049736171	0.000102827264	0.000307650683	0.000102827264
B52	CAMPONE	Emilia Romagna	Reggio nell'Emilia	0.000092915886	0.00007849688	0.0000141007838	0.0000181007838	0.0000031891570	0.0000681879228	0.0000091879228	0.0000222810008	0.0000103584984
G69	CASSINA	Emilia Romagna	Reggio nell'Emilia	0.000069362748	0.000059561601	0.0000612951748	0.000091853379	0.000032417559	0.00006869313	0.0000323369541	0.0000323369541	0.0000323369541
B25	CARPINETI	Emilia Romagna	Reggio nell'Emilia	0.000100542561	0.000061088249	0.0000089735574	0.000102828333	0.000045441732	0.000131625450	0.000074377061	0.0000686833566	0.000068718739
B83	CASALGRANDE	Emilia Romagna	Reggio nell'Emilia	0.0000321862960	0.0000321862960	0.000048664061	0.000047999331	0.000111000960	0.000031124294	0.0000336992924	0.0001024032	0.0000336992924
B87	CASINA	Emilia Romagna	Reggio nell'Emilia	0.000033260280	0.000059259407	0.000048643268	0.000044187701	0.000041839940	0.000028032347	0.000008430414	0.0000286528263	0.0000286528263
C14	CASIN	Emilia Romagna	Reggio nell'Emilia	0.000184725256	0.000059259407	0.000028687963	0.00003313387	0.000004000000	0.000041700268	0.0000301912350	0.00037186383	0.00003313387
C218	CASTELNOVO DI SOTTO	Emilia Romagna	Reggio nell'Emilia	0.00014632758	0.000069831946	0.00028232368	0.000202242624	0.0000458787772	0.000194223392	0.000162456864	0.000166469771	0.00015337446
C219	CASTELNOVONE MONTI	Emilia Romagna	Reggio nell'Emilia	0.000158291439	0.000181981790	0.000218983249	0.00022173740	0.000065756882	0.000137475977	0.00018043881	0.000023291870	0.000023291870
C405	CAVIRAGO	Emilia Romagna	Reggio nell'Emilia	0.000078893425	0.000122766695	0.000014561684	0.000027786575	0.000068131801	0.0000152605116	0.000019160662	0.000036600114	0.000049239661
D037	CORREGGIO	Emilia Romagna	Reggio nell'Emilia	0.0000458076024	0.0000393334036	0.000068683333	0.000085622877	0.000020785554	0.0000426561656	0.000574881283	0.0001305864404	0.000571591886
D450	FABBRICO	Emilia Romagna	Reggio nell'Emilia	0.000124119495	0.0000835190669	0.000120730954	0.000120000368	0.000037455239	0.000063275520	0.000123135396	0.0000256932270	0.000118317286
D84	GAIATICO	Emilia Romagna	Reggio nell'Emilia	0.000108458925	0.000078847624	0.000154181165	0.000181190720	0.000000000000	0.00010841283	0.000103555025	0.000088727284	0.000125252835
E22	GUALTIERI	Emilia Romagna	Reggio nell'Emilia	0.000117864315	0.000093957443	0.000098857630	0.000181094457	0.000037638272	0.000103235453	0.00010242763	0.000168867686	0.000117864315
E25	GUASTALLA	Emilia Romagna	Reggio nell'Emilia	0.000282430276	0.0002247213126	0.0002026440068	0.000354744888	0.000125132211	0.000260729279	0.000330645588	0.00027781546	0.000282430276
E72	LUZZARA	Emilia Romagna	Reggio nell'Emilia	0.000158291439	0.000123410112	0.000038061848	0.00022510369	0.000065756882	0.000137475977	0.00018043881	0.000023291870	0.000023291870
F43	MONTECCHIO EMILIA	Emilia Romagna	Reggio nell'Emilia	0.000192748230	0.000145616820	0.000024861684	0.000028628173	0.000068131801	0.0000152605116	0.000019160662	0.000036600114	0.000049239661
F80	NOVELLARA	Emilia Romagna	Reggio nell'Emilia	0.0000248678935	0.000189858278	0.000011438888	0.000138139488	0.000068131801	0.0000152605116	0.000019160662	0.000036600114	0.000049239661
G947	POVELLO	Emilia Romagna	Reggio nell'Emilia	0.000131892418	0.00010558987	0.000180611174	0.000176354883	0.000065358674	0.000119578691	0.000133395959	0.000281665214	0.000140883624
H12	QUARTO CASTELLA	Emilia Romagna	Reggio nell'Emilia	0.000244337677	0.000047212427	0.000028682646	0.000030822634	0.000068686868	0.000237524528	0.00047568572	0.00047568572	0.00047568572
H23	SANT'ALESSANDRO	Emilia Romagna	Reggio nell'Emilia	0.000197800418	0.000049418418	0.000068686868	0.000157897103	0.000449454584	0.000324248016	0.000113191748	0.000113191748	0.000113191748
H25	REGGIOLO	Emilia Romagna	Reggio nell'Emilia	0.000164473645	0.00012820078	0.000141580865	0.000275645472	0.000056383772	0.000147120736	0.00017942686	0.00019867112	0.000164473645
H28	RO	Emilia Romagna	Reggio nell'Emilia	0.000108280688	0.000038164925	0.00008818884	0.000122780955	0.000049378688	0.000068693194	0.000117198724	0.000070768887	0.000108280688
H50	ROLO	Emilia Romagna	Reggio nell'Emilia	0.0000987357426	0.0000589716925	0.0000589716925	0.0000644012	0.000032755746	0.000067239194	0.000013206549	0.000014360189	0.000079037665
H828	RUBIERA	Emilia Romagna	Reggio nell'Emilia	0.000288886495	0.000210844742	0.000038267627	0.0000816816572	0.000023346623	0.00004425114	0.000057087886	0.00037362661	0.000057087886
I011	SAN MARTINO IN RIO	Emilia Romagna	Reggio nell'Emilia	0.000136411953	0.000103754194	0.000097137387	0.000174019008	0.00001617201	0.00018541230	0.000014910105	0.000079300271	0.000149376205
I13	SANPAOLO DENZA	Emilia Romagna	Reggio nell'Emilia	0.00013989058	0.000079153278	0.000016886246	0.000030624200	0.000062962290	0.00021186929	0.000113191748	0.00027781546	0.00027781546
I42	SANT'ALDO DENZA	Emilia Romagna	Reggio nell'Emilia	0.000197800418	0.000049418418	0.000068686868	0.000157897103	0.000449454584	0.000324248016	0.000113191748	0.000113191748	0.000113191748
I66	SCANDIANO	Emilia Romagna	Reggio nell'Emilia	0.000046755860	0.0000385876628	0.000046338785	0.000068624463	0.000228979462	0.000425366614	0.000591207745	0.00088944174	0.000591207745
I84	TORANO	Emilia Romagna	Reggio nell'Emilia	0.000098886284	0.000038183788	0.000038183788	0.000038183788	0.000038183788	0.000038183788	0.000038183788	0.000038183788	0.000038183788
M64	VENTASSO	Emilia Romagna	Reggio nell'Emilia	0.000151020520	0.000068006669	0.000008217048	0.000126007924	0.000079683104	0.000183208978	0.00008821054	0.000006767198	0.000011673703
U15	VETTO	Emilia Romagna	Reggio nell'Emilia	0.000053851328	0.000033488787	0.000027203134	0.000027203134	0.000000000000	0.000068226262	0.000033488787	0.000033488787	0.000033488787
U20	VEZZANO SULLA GROSTOLO	Emilia Romagna	Reggio nell'Emilia	0.000097888576	0.000058420886	0.000098432194	0.000082718808	0.0000388550854	0.00009844603	0.00007445302	0.00002815307	0.000076358974
U31	VIANO	Emilia Romagna	Reggio nell'Emilia	0.00017195037	0.000047212427	0.000006807428	0.000068096332	0.0000282921854	0.000079581479	0.00005782826	0.000010019080	0.000068692403
U39	VILLA WINOZZO	Emilia Romagna	Reggio nell'Emilia	0.000114218749	0.000048254168	0.000095898433	0.000068096332	0.000056751854	0.0001442832348	0.000073406965	0.000095974439	0.000088710479
A77	BELLARIA-IGEA MARINA	Emilia Romagna	Rimini	0.00053498685	0.000564676860	0.000374872278	0.00053758624	0.000158108197	0.000618680138	0.00042192826	0.0007140754	0.000605920047
G80	CASTELDELCI	Emilia Romagna	Rimini	0.00002140529	0.000006859506	0.000002844228	0.00000788949	0.000004380741	0.000026443621	0.000007556672	0.000000812684	0.00001709428
G37	CATTOLICA	Emilia Romagna	Rimini	0.000048800031	0.000050745334	0.000039262426	0.0000488489536	0.000150393960	0.000056643311	0.0000386083001	0.0000495912604	0.0000488489536
D04	CORIANO	Emilia Romagna	Rimini	0.0002026574881	0.000181107990	0.000154467022	0.000061627217	0.000024848377	0.000224848377	0.000192854688	0.000027483811	0.0002026574881
D86	SEMMANO	Emilia Romagna	Rimini	0.000028401028	0.000010541909	0.00007531217	0.000010579881	0.000010579881	0.00003869252	0.000020571228	0.000020571228	0.000020571228
E88	ANSANO	Emilia Romagna	Rimini	0.000022869234	0.000014073992	0.000016475658	0.000007091264	0.000000000000	0.0000282921854	0.000014395748	0.000014395748	0.000014395748
F44	MONDANO	Emilia Romagna	Rimini	0.000034186253	0.00001897985	0.000028887985	0.000028887985	0.00001897985	0.000038321205	0.000028887985	0.000028887985	0.000028887985
F52	MONTEFIORE CONCA	Emilia Romagna	Rimini	0.000044309095	0.00001860493	0.000000000000	0.00002828282	0.000018197918	0.00001571331	0.000008830447	0.00000372828	0.00000372828
F53	MONTEGRUOLO	Emilia Romagna	Rimini	0.000024011170	0.00001989518	0.000027616408	0.000013826188	0.000024011170	0.000024742136	0.0000017832738	0.0000017832738	0.0000017832738
M88	MONTEFIORE CONCA	Emilia Romagna	Rimini	0.00011677891	0.000057074226	0.00000739827	0.000084259586	0.000053053340	0.0000133772448	0.000109201251	0.00015884064	0.000109201251
F715	MORIANO DI MONTECOLOMBO	Emilia Romagna	Rimini	0.00012750367	0.000097688821	0.00000512382	0.000015429203	0.000061756704	0.0001259776			

Codice catastale	Denominazione	Regione	Provincia	AMMINISTRAZIONE	POLIZIA LOCALE	ISTRUZIONE PUBBLICA	RIFIUTI	TPL	TERRITORIO E VIABILITA'	SOCIALE	ASILI NIDO	COMPLESSIVO
B034	TALAMIELLO	Emilia Romagna	Rimini	0.000027543360	0.000019886660	0.000022471397	0.000022534454	0.000007411486	0.000007411486	0.000018988122	0.000020003232	0.000022188871
B797	VERUCCHIO	Emilia Romagna	Rimini	0.000185873385	0.000185873385	0.000185873385	0.000185873385	0.000185873385	0.000185873385	0.000185873385	0.000185873385	0.000185873385
A032	ACQUAFONDATA	Lazio	Frosinone	0.000001603936	0.000001603936	0.000001603936	0.000001603936	0.000001603936	0.000001603936	0.000001603936	0.000001603936	0.000001603936
A054	ACUTO	Lazio	Frosinone	0.000041862211	0.000041862211	0.000041862211	0.000041862211	0.000041862211	0.000041862211	0.000041862211	0.000041862211	0.000041862211
A123	ALATRI	Lazio	Frosinone	0.000545384769	0.000545384769	0.000545384769	0.000545384769	0.000545384769	0.000545384769	0.000545384769	0.000545384769	0.000545384769
A254	ALVITO	Lazio	Frosinone	0.000058586573	0.000058586573	0.000058586573	0.000058586573	0.000058586573	0.000058586573	0.000058586573	0.000058586573	0.000058586573
A256	AMASENO	Lazio	Frosinone	0.000032484622	0.000032484622	0.000032484622	0.000032484622	0.000032484622	0.000032484622	0.000032484622	0.000032484622	0.000032484622
A269	AMANGI	Lazio	Frosinone	0.0000391966115	0.0000391966115	0.0000391966115	0.0000391966115	0.0000391966115	0.0000391966115	0.0000391966115	0.0000391966115	0.0000391966115
A348	ARCIUNO	Lazio	Frosinone	0.0000389071860	0.0000389071860	0.0000389071860	0.0000389071860	0.0000389071860	0.0000389071860	0.0000389071860	0.0000389071860	0.0000389071860
A365	ARCE	Lazio	Frosinone	0.0000108306221	0.0000108306221	0.0000108306221	0.0000108306221	0.0000108306221	0.0000108306221	0.0000108306221	0.0000108306221	0.0000108306221
A421	ARMARA	Lazio	Frosinone	0.0000438281300	0.0000438281300	0.0000438281300	0.0000438281300	0.0000438281300	0.0000438281300	0.0000438281300	0.0000438281300	0.0000438281300
A433	ARNO	Lazio	Frosinone	0.000158087902	0.000158087902	0.000158087902	0.000158087902	0.000158087902	0.000158087902	0.000158087902	0.000158087902	0.000158087902
A468	ATINA	Lazio	Frosinone	0.000103858653	0.000103858653	0.000103858653	0.000103858653	0.000103858653	0.000103858653	0.000103858653	0.000103858653	0.000103858653
A502	AUDUNIA	Lazio	Frosinone	0.000016389311	0.000016389311	0.000016389311	0.000016389311	0.000016389311	0.000016389311	0.000016389311	0.000016389311	0.000016389311
A760	BELMONTE CASTELLO	Lazio	Frosinone	0.000021739570	0.000021739570	0.000021739570	0.000021739570	0.000021739570	0.000021739570	0.000021739570	0.000021739570	0.000021739570
A720	BOVILLE ERICA	Lazio	Frosinone	0.000014192515	0.000014192515	0.000014192515	0.000014192515	0.000014192515	0.000014192515	0.000014192515	0.000014192515	0.000014192515
B166	BROCCOSTELLA	Lazio	Frosinone	0.000057439573	0.000057439573	0.000057439573	0.000057439573	0.000057439573	0.000057439573	0.000057439573	0.000057439573	0.000057439573
B543	CAMPOLI APPENNINO	Lazio	Frosinone	0.000097905539	0.000097905539	0.000097905539	0.000097905539	0.000097905539	0.000097905539	0.000097905539	0.000097905539	0.000097905539
B682	CASALATICO	Lazio	Frosinone	0.000371494744	0.000371494744	0.000371494744	0.000371494744	0.000371494744	0.000371494744	0.000371494744	0.000371494744	0.000371494744
B919	CASALVIERI	Lazio	Frosinone	0.000058523656	0.000058523656	0.000058523656	0.000058523656	0.000058523656	0.000058523656	0.000058523656	0.000058523656	0.000058523656
B934	CASSINO	Lazio	Frosinone	0.000042130085	0.000042130085	0.000042130085	0.000042130085	0.000042130085	0.000042130085	0.000042130085	0.000042130085	0.000042130085
C177	CASTELLERI	Lazio	Frosinone	0.00000490170	0.00000490170	0.00000490170	0.00000490170	0.00000490170	0.00000490170	0.00000490170	0.00000490170	0.00000490170
C223	CASTELNUOVO PARANO	Lazio	Frosinone	0.000022419423	0.000022419423	0.000022419423	0.000022419423	0.000022419423	0.000022419423	0.000022419423	0.000022419423	0.000022419423
C339	CASTRO DEI VOLSCI	Lazio	Frosinone	0.000039239254	0.000039239254	0.000039239254	0.000039239254	0.000039239254	0.000039239254	0.000039239254	0.000039239254	0.000039239254
C340	CASTRO	Lazio	Frosinone	0.000097905539	0.000097905539	0.000097905539	0.000097905539	0.000097905539	0.000097905539	0.000097905539	0.000097905539	0.000097905539
C413	CECCANO	Lazio	Frosinone	0.000371494744	0.000371494744	0.000371494744	0.000371494744	0.000371494744	0.000371494744	0.000371494744	0.000371494744	0.000371494744
C479	CEPRANO	Lazio	Frosinone	0.000158494556	0.000158494556	0.000158494556	0.000158494556	0.000158494556	0.000158494556	0.000158494556	0.000158494556	0.000158494556
C485	CERVARO	Lazio	Frosinone	0.00016052762	0.00016052762	0.00016052762	0.00016052762	0.00016052762	0.00016052762	0.00016052762	0.00016052762	0.00016052762
C836	COIFELICE	Lazio	Frosinone	0.000039812818	0.000039812818	0.000039812818	0.000039812818	0.000039812818	0.000039812818	0.000039812818	0.000039812818	0.000039812818
C870	COLLE SAN MAGNO	Lazio	Frosinone	0.000025190864	0.000025190864	0.000025190864	0.000025190864	0.000025190864	0.000025190864	0.000025190864	0.000025190864	0.000025190864
C884	COLLEPARDO	Lazio	Frosinone	0.000037472332	0.000037472332	0.000037472332	0.000037472332	0.000037472332	0.000037472332	0.000037472332	0.000037472332	0.000037472332
C988	CORCHIANO	Lazio	Frosinone	0.000032741094	0.000032741094	0.000032741094	0.000032741094	0.000032741094	0.000032741094	0.000032741094	0.000032741094	0.000032741094
D440	ESPERIA	Lazio	Frosinone	0.000048265500	0.000048265500	0.000048265500	0.000048265500	0.000048265500	0.000048265500	0.000048265500	0.000048265500	0.000048265500
D483	FALVATERA	Lazio	Frosinone	0.000017848662	0.000017848662	0.000017848662	0.000017848662	0.000017848662	0.000017848662	0.000017848662	0.000017848662	0.000017848662
D639	FERENTINUM	Lazio	Frosinone	0.0000434861018	0.0000434861018	0.0000434861018	0.0000434861018	0.0000434861018	0.0000434861018	0.0000434861018	0.0000434861018	0.0000434861018
D691	FIELETINO	Lazio	Frosinone	0.000037694436	0.000037694436	0.000037694436	0.000037694436	0.000037694436	0.000037694436	0.000037694436	0.000037694436	0.000037694436
A310	FIUGGI	Lazio	Frosinone	0.0000447673	0.0000447673	0.0000447673	0.0000447673	0.0000447673	0.0000447673	0.0000447673	0.0000447673	0.0000447673
D667	FONTANELLI	Lazio	Frosinone	0.000058095740	0.000058095740	0.000058095740	0.000058095740	0.000058095740	0.000058095740	0.000058095740	0.000058095740	0.000058095740
D822	FONTECHIARI	Lazio	Frosinone	0.000032871133	0.000032871133	0.000032871133	0.000032871133	0.000032871133	0.000032871133	0.000032871133	0.000032871133	0.000032871133
D810	FROSINONE	Lazio	Frosinone	0.0000781424058	0.0000781424058	0.0000781424058	0.0000781424058	0.0000781424058	0.0000781424058	0.0000781424058	0.0000781424058	0.0000781424058
D819	FUMONNE	Lazio	Frosinone	0.000034342481	0.000034342481	0.000034342481	0.000034342481	0.000034342481	0.000034342481	0.000034342481	0.000034342481	0.000034342481
D881	GALLINARO	Lazio	Frosinone	0.000042508138	0.000042508138	0.000042508138	0.000042508138	0.000042508138	0.000042508138	0.000042508138	0.000042508138	0.000042508138
E057	GIULIANO DI ROMA	Lazio	Frosinone	0.000049819754	0.000049819754	0.000049819754	0.000049819754	0.000049819754	0.000049819754	0.000049819754	0.000049819754	0.000049819754
E238	GUARCINO	Lazio	Frosinone	0.000040888405	0.000040888405	0.000040888405	0.000040888405	0.000040888405	0.000040888405	0.000040888405	0.000040888405	0.000040888405
E340	ISOLA DEL LIRI	Lazio	Frosinone	0.0000241896826	0.0000241896826	0.0000241896826	0.0000241896826	0.0000241896826	0.0000241896826	0.0000241896826	0.0000241896826	0.0000241896826
F820	MONTE SAN GIOVANNI CAMPANO	Lazio	Frosinone	0.00002039374543	0.00002039374543	0.00002039374543	0.00002039374543	0.00002039374543	0.00002039374543	0.00002039374543	0.00002039374543	0.00002039374543
F740	MONTE S. GIACOMO	Lazio	Frosinone	0.000061807461	0.000061807461	0.000061807461	0.000061807461	0.000061807461	0.000061807461	0.000061807461	0.000061807461	0.000061807461
G376	PALLANO	Lazio	Frosinone	0.00014459253	0.00014459253	0.00014459253	0.00014459253	0.00014459253	0.00014459253	0.00014459253	0.00014459253	0.00014459253
G382	PASTENA	Lazio	Frosinone	0.000039846327	0.000039846327	0.000039846327	0.000039846327	0.000039846327	0.000039846327	0.000039846327	0.000039846327	0.000039846327
G374	PATRICA	Lazio	Frosinone	0.000067866144	0.000067866144	0.000067866144	0.000067866144	0.000067866144	0.000067866144	0.000067866144	0.000067866144	0.000067866144
G500	PESCOLIDIO	Lazio	Frosinone	0.000041622390	0.000041622390	0.000041622390	0.000041622390	0.000041622390	0.000041622390	0.000041622390	0.000041622390	0.000041622390
G591	PINISCO	Lazio	Frosinone	0.000039048626	0.000039048626	0.000039048626	0.000039048626	0.000039048626	0.000039048626	0.000039048626	0.000039048626	0.000039048626
G592	PICO	Lazio	Frosinone	0.000056132403	0.000056132403	0.000056132403	0.000056132403	0.000056132403	0.000056132403	0.000056132403	0.000056132403	0.000056132403
G588	PINDEMONTE SAN GERMANO	Lazio	Frosinone	0.000014317247	0.000014317247	0.000014317247	0.000014317247	0.000014317247	0.000014317247	0.000014317247	0.000014317247	0.000014317247
G589	PIGLIONE	Lazio	Frosinone	0.00008821068	0.00008821068	0.00008821068	0.00008821068	0.00008821068	0.00008821068	0.00008821068	0.00008821068	0.00008821068
G682	PIGNATARO INTERAMINA	Lazio	Frosinone	0.00004461071	0.00004461071	0.00004461071	0.00004461071	0.00004461071	0.00004461071	0.00004461071	0.00004461071	0.00004461071
G749	POFI	Lazio	Frosinone	0.000078937554	0.000078937554	0.000078937554	0.000078937554	0.000078937554	0.000078937554	0.000078937554	0.000078937554	0.000078937554
G838	PONTECORVO	Lazio	Frosinone	0.000022173790	0.000022173790	0.000022173790	0.000022173790	0.000022173790	0.000022173790	0.000022173790	0.000022173790	0.000022173790
G835	POSTA FIRRENO	Lazio	Frosinone	0.000033483040	0.000033							

Codice catastale	Denominazione	Regione	Provincia	AMMINISTRAZIONE	POLIZIA LOCALE	ISTRUZIONE PUBBLICA	RIFIUTI	TPL	TERRITORIO E VIABILITA'	SOCIALE	ASILI NIDO	COMPLESSIVO
A63	SAN VITTORE DEL LAZIO	Lazio	Frosinone	0.000051895977	0.000033569154	0.000017821659	0.000017821659	0.000051895977	0.000051895977	0.000051895977	0.000051895977	0.000051895977
A68	SAN VITTORE DEL LAZIO	Lazio	Frosinone	0.000032311148	0.000007582603	0.000011924218	0.000011924218	0.000032311148	0.000032311148	0.000032311148	0.000032311148	0.000032311148
A69	SAN VITTORE DEL LAZIO	Lazio	Frosinone	0.000031892954	0.000018219686	0.000020794393	0.000020794393	0.000031892954	0.000031892954	0.000031892954	0.000031892954	0.000031892954
A70	SAN VITTORE DEL LAZIO	Lazio	Frosinone	0.000030966175	0.000019928619	0.000022787819	0.000022787819	0.000030966175	0.000030966175	0.000030966175	0.000030966175	0.000030966175
A71	SAN VITTORE DEL LAZIO	Lazio	Frosinone	0.000028022111	0.000008107365	0.000010188880	0.000010188880	0.000028022111	0.000028022111	0.000028022111	0.000028022111	0.000028022111
A72	SAN VITTORE DEL LAZIO	Lazio	Frosinone	0.000035725154	0.000007741561	0.000011389883	0.000011389883	0.000035725154	0.000035725154	0.000035725154	0.000035725154	0.000035725154
A73	SAN VITTORE DEL LAZIO	Lazio	Frosinone	0.000031692784	0.000003434929	0.000003736668	0.000003736668	0.000031692784	0.000031692784	0.000031692784	0.000031692784	0.000031692784
A74	SAN VITTORE DEL LAZIO	Lazio	Frosinone	0.000035459920	0.000023430268	0.000027291199	0.000027291199	0.000035459920	0.000035459920	0.000035459920	0.000035459920	0.000035459920
A75	SAN VITTORE DEL LAZIO	Lazio	Frosinone	0.000028700667	0.000041823707	0.000035816468	0.000035816468	0.000028700667	0.000028700667	0.000028700667	0.000028700667	0.000028700667
A76	SAN VITTORE DEL LAZIO	Lazio	Frosinone	0.000029595556	0.000026770776	0.000020187933	0.000020187933	0.000029595556	0.000029595556	0.000029595556	0.000029595556	0.000029595556
A77	SAN VITTORE DEL LAZIO	Lazio	Frosinone	0.000036420156	0.000043348580	0.000049841386	0.000049841386	0.000036420156	0.000036420156	0.000036420156	0.000036420156	0.000036420156
A78	SAN VITTORE DEL LAZIO	Lazio	Frosinone	0.000019673719	0.000003889160	0.000002674070	0.000002674070	0.000019673719	0.000019673719	0.000019673719	0.000019673719	0.000019673719
A79	SAN VITTORE DEL LAZIO	Lazio	Frosinone	0.000030399781	0.000013245429	0.000013481633	0.000013481633	0.000030399781	0.000030399781	0.000030399781	0.000030399781	0.000030399781
A80	SAN VITTORE DEL LAZIO	Lazio	Frosinone	0.000030806748	0.000044742011	0.000071688972	0.000071688972	0.000030806748	0.000030806748	0.000030806748	0.000030806748	0.000030806748
A81	SAN VITTORE DEL LAZIO	Lazio	Frosinone	0.000035942324	0.000028343660	0.000038283552	0.000038283552	0.000035942324	0.000035942324	0.000035942324	0.000035942324	0.000035942324
A82	SAN VITTORE DEL LAZIO	Lazio	Frosinone	0.000034267636	0.000014672479	0.000003865668	0.000003865668	0.000034267636	0.000034267636	0.000034267636	0.000034267636	0.000034267636
A83	SAN VITTORE DEL LAZIO	Lazio	Frosinone	0.000039806938	0.000027362427	0.000034464386	0.000034464386	0.000039806938	0.000039806938	0.000039806938	0.000039806938	0.000039806938
A84	SAN VITTORE DEL LAZIO	Lazio	Frosinone	0.000023001959	0.000009327502	0.000018740884	0.000018740884	0.000023001959	0.000023001959	0.000023001959	0.000023001959	0.000023001959
A85	SAN VITTORE DEL LAZIO	Lazio	Frosinone	0.000035045495	0.000021963299	0.000027839461	0.000027839461	0.000035045495	0.000035045495	0.000035045495	0.000035045495	0.000035045495
A86	SAN VITTORE DEL LAZIO	Lazio	Frosinone	0.000030399781	0.000013245429	0.000013481633	0.000013481633	0.000030399781	0.000030399781	0.000030399781	0.000030399781	0.000030399781
A87	SAN VITTORE DEL LAZIO	Lazio	Frosinone	0.000034045189	0.000019423388	0.000261199789	0.000261199789	0.000034045189	0.000034045189	0.000034045189	0.000034045189	0.000034045189
A88	SAN VITTORE DEL LAZIO	Lazio	Frosinone	0.000022968316	0.000007804318	0.000001327487	0.000001327487	0.000022968316	0.000022968316	0.000022968316	0.000022968316	0.000022968316
A89	SAN VITTORE DEL LAZIO	Lazio	Frosinone	0.000046703061	0.000021869111	0.000038846411	0.000038846411	0.000046703061	0.000046703061	0.000046703061	0.000046703061	0.000046703061
A90	SAN VITTORE DEL LAZIO	Lazio	Frosinone	0.000034464679	0.000013216589	0.000022715768	0.000022715768	0.000034464679	0.000034464679	0.000034464679	0.000034464679	0.000034464679
A91	SAN VITTORE DEL LAZIO	Lazio	Frosinone	0.000047057942	0.000023613546	0.000038189220	0.000038189220	0.000047057942	0.000047057942	0.000047057942	0.000047057942	0.000047057942
A92	SAN VITTORE DEL LAZIO	Lazio	Frosinone	0.000038659848	0.000019509945	0.000014230254	0.000014230254	0.000038659848	0.000038659848	0.000038659848	0.000038659848	0.000038659848
A93	SAN VITTORE DEL LAZIO	Lazio	Frosinone	0.000037173735	0.0000093196397	0.000006745323	0.000006745323	0.000037173735	0.000037173735	0.000037173735	0.000037173735	0.000037173735
A94	SAN VITTORE DEL LAZIO	Lazio	Frosinone	0.000011934510	0.000003978483	0.000026963535	0.000026963535	0.000011934510	0.000011934510	0.000011934510	0.000011934510	0.000011934510
A95	SAN VITTORE DEL LAZIO	Lazio	Frosinone	0.000044661276	0.000020814151	0.000024029697	0.000024029697	0.000044661276	0.000044661276	0.000044661276	0.000044661276	0.000044661276
A96	SAN VITTORE DEL LAZIO	Lazio	Frosinone	0.000032447663	0.000009283633	0.000008186734	0.000008186734	0.000032447663	0.000032447663	0.000032447663	0.000032447663	0.000032447663
A97	SAN VITTORE DEL LAZIO	Lazio	Frosinone	0.000044599461	0.000047571674	0.000062829921	0.000062829921	0.000044599461	0.000044599461	0.000044599461	0.000044599461	0.000044599461
A98	SAN VITTORE DEL LAZIO	Lazio	Frosinone	0.000038189220	0.000038615540	0.000043737196	0.000043737196	0.000038189220	0.000038189220	0.000038189220	0.000038189220	0.000038189220
A99	SAN VITTORE DEL LAZIO	Lazio	Frosinone	0.0000204078216	0.000013991839	0.000018912272	0.000018912272	0.0000204078216	0.0000204078216	0.0000204078216	0.0000204078216	0.0000204078216
B00	SAN VITTORE DEL LAZIO	Lazio	Frosinone	0.00005271680	0.000033671959	0.000057838917	0.000057838917	0.00005271680	0.00005271680	0.00005271680	0.00005271680	0.00005271680
B01	SAN VITTORE DEL LAZIO	Lazio	Frosinone	0.000038948040	0.000068689708	0.000052736038	0.000052736038	0.000038948040	0.000038948040	0.000038948040	0.000038948040	0.000038948040
B02	SAN VITTORE DEL LAZIO	Lazio	Frosinone	0.000011934510	0.000003978483	0.000026963535	0.000026963535	0.000011934510	0.000011934510	0.000011934510	0.000011934510	0.000011934510
B03	SAN VITTORE DEL LAZIO	Lazio	Frosinone	0.000044661276	0.000020814151	0.000024029697	0.000024029697	0.000044661276	0.000044661276	0.000044661276	0.000044661276	0.000044661276
B04	SAN VITTORE DEL LAZIO	Lazio	Frosinone	0.000032447663	0.000009283633	0.000008186734	0.000008186734	0.000032447663	0.000032447663	0.000032447663	0.000032447663	0.000032447663
B05	SAN VITTORE DEL LAZIO	Lazio	Frosinone	0.000044599461	0.000047571674	0.000062829921	0.000062829921	0.000044599461	0.000044599461	0.000044599461	0.000044599461	0.000044599461
B06	SAN VITTORE DEL LAZIO	Lazio	Frosinone	0.000038189220	0.000038615540	0.000043737196	0.000043737196	0.000038189220	0.000038189220	0.000038189220	0.000038189220	0.000038189220
B07	SAN VITTORE DEL LAZIO	Lazio	Frosinone	0.0000204078216	0.000013991839	0.000018912272	0.000018912272	0.0000204078216	0.0000204078216	0.0000204078216	0.0000204078216	0.0000204078216
B08	SAN VITTORE DEL LAZIO	Lazio	Frosinone	0.00005271680	0.000033671959	0.000057838917	0.000057838917	0.00005271680	0.00005271680	0.00005271680	0.00005271680	0.00005271680
B09	SAN VITTORE DEL LAZIO	Lazio	Frosinone	0.000038948040	0.000068689708	0.000052736038	0.000052736038	0.000038948040	0.000038948040	0.000038948040	0.000038948040	0.000038948040
B10	SAN VITTORE DEL LAZIO	Lazio	Frosinone	0.000011934510	0.000003978483	0.000026963535	0.000026963535	0.000011934510	0.000011934510	0.000011934510	0.000011934510	0.000011934510
B11	SAN VITTORE DEL LAZIO	Lazio	Frosinone	0.000044661276	0.000020814151	0.000024029697	0.000024029697	0.000044661276	0.000044661276	0.000044661276	0.000044661276	0.000044661276
B12	SAN VITTORE DEL LAZIO	Lazio	Frosinone	0.000032447663	0.000009283633	0.000008186734	0.000008186734	0.000032447663	0.000032447663	0.000032447663	0.000032447663	0.000032447663
B13	SAN VITTORE DEL LAZIO	Lazio	Frosinone	0.000044599461	0.000047571674	0.000062829921	0.000062829921	0.000044599461	0.000044599461	0.000044599461	0.000044599461	0.000044599461
B14	SAN VITTORE DEL LAZIO	Lazio	Frosinone	0.000038189220	0.000038615540	0.000043737196	0.000043737196	0.000038189220	0.000038189220	0.000038189220	0.000038189220	0.000038189220
B15	SAN VITTORE DEL LAZIO	Lazio	Frosinone	0.0000204078216	0.000013991839	0.000018912272	0.000018912272	0.0000204078216	0.0000204078216	0.0000204078216	0.0000204078216	0.0000204078216
B16	SAN VITTORE DEL LAZIO	Lazio	Frosinone	0.00005271680	0.000033671959	0.000057838917	0.000057838917	0.00005271680	0.00005271680	0.00005271680	0.00005271680	0.00005271680
B17	SAN VITTORE DEL LAZIO	Lazio	Frosinone	0.000038948040	0.000068689708	0.000052736038	0.000052736038	0.000038948040	0.000038948040	0.000038948040	0.000038948040	0.000038948040
B18	SAN VITTORE DEL LAZIO	Lazio	Frosinone	0.000011934510	0.000003978483	0.000026963535	0.000026963535	0.000011934510	0.000011934510	0.000011934510	0.000011934510	0.000011934510
B19	SAN VITTORE DEL LAZIO	Lazio	Frosinone	0.000044661276	0.000020814151	0.000024029697	0.000024029697	0.000044661276	0.000044661276	0.000044661276	0.000044661276	0.000044661276
B20	SAN VITTORE DEL LAZIO	Lazio	Frosinone	0.000032447663	0.000009283633	0.00000						

Codice censitario	Denominazione	Regione	Provincia	AMMINISTRAZIONE	POLIZIA LOCALE	ISTRUZIONE PUBBLICA	RIFIUTI	TPL	TERRITORIO E VIABILITA'	SOCIALE	ASILI NIDO	COMPLESSIVO
U676	VARCO SABINO	Lazio	Rieti	0.0001458998	0.00002121139	0.00001533602	0.00004607292	0.00000000000	0.00018702022	0.00002734005	0.00000270488	0.000007649180
A662	AFILE	Lazio	Roma	0.000030791003	0.00018556533	0.000038330266	0.00002601933	0.00000000000	0.000037206185	0.00002249766	0.00000386560	0.0000283716292
A684	AGOSTA	Lazio	Roma	0.00004078868	0.00001938673	0.00002029988	0.000021027269	0.00000000000	0.0000357211	0.000022223303	0.000002151372	0.0000206495467
A132	ALBANO LAZIALE	Lazio	Roma	0.00005656951	0.00001938673	0.00002029988	0.000021027269	0.00000000000	0.0000357211	0.000022223303	0.000002151372	0.0000206495467
A210	ALLUMIERE	Lazio	Roma	0.000030784952	0.00001938673	0.00002029988	0.000021027269	0.00000000000	0.0000357211	0.000022223303	0.000002151372	0.0000206495467
A207	ANGUILLARA SABAZIA	Lazio	Roma	0.00003241861163	0.00001938673	0.00002029988	0.000021027269	0.00000000000	0.0000357211	0.000022223303	0.000002151372	0.0000206495467
A309	ANTICOLI CORRAO	Lazio	Roma	0.00002526044	0.00001938673	0.00002029988	0.000021027269	0.00000000000	0.0000357211	0.000022223303	0.000002151372	0.0000206495467
A323	ANIO	Lazio	Roma	0.000043264407	0.00001938673	0.00002029988	0.000021027269	0.00000000000	0.0000357211	0.000022223303	0.000002151372	0.0000206495467
A370	ARCAZZANO ROMANO	Lazio	Roma	0.00004569851	0.00001938673	0.00002029988	0.000021027269	0.00000000000	0.0000357211	0.000022223303	0.000002151372	0.0000206495467
M213	ARDEA	Lazio	Roma	0.000078911671	0.00001938673	0.00002029988	0.000021027269	0.00000000000	0.0000357211	0.000022223303	0.000002151372	0.0000206495467
A401	ARICCIA	Lazio	Roma	0.000032613397	0.00001938673	0.00002029988	0.000021027269	0.00000000000	0.0000357211	0.000022223303	0.000002151372	0.0000206495467
A446	ARSOLO	Lazio	Roma	0.000030494071	0.00001938673	0.00002029988	0.000021027269	0.00000000000	0.0000357211	0.000022223303	0.000002151372	0.0000206495467
A449	ARTEVA	Lazio	Roma	0.0000228127912	0.00001938673	0.00002029988	0.000021027269	0.00000000000	0.0000357211	0.000022223303	0.000002151372	0.0000206495467
A479	BELLEGRANO	Lazio	Roma	0.00005569640	0.00001938673	0.00002029988	0.000021027269	0.00000000000	0.0000357211	0.000022223303	0.000002151372	0.0000206495467
B114	BRACCIANO	Lazio	Roma	0.000037811964	0.00001938673	0.00002029988	0.000021027269	0.00000000000	0.0000357211	0.000022223303	0.000002151372	0.0000206495467
B472	CAMERATA NUOVA	Lazio	Roma	0.00002675836	0.00001938673	0.00002029988	0.000021027269	0.00000000000	0.0000357211	0.000022223303	0.000002151372	0.0000206495467
B486	CAMPAGNANO DI ROMA	Lazio	Roma	0.000018483942	0.00001938673	0.00002029988	0.000021027269	0.00000000000	0.0000357211	0.000022223303	0.000002151372	0.0000206495467
B576	CAVALE MONTERRANO	Lazio	Roma	0.000079547476	0.00001938673	0.00002029988	0.000021027269	0.00000000000	0.0000357211	0.000022223303	0.000002151372	0.0000206495467
B635	CANTERANO	Lazio	Roma	0.0000143617784	0.00001938673	0.00002029988	0.000021027269	0.00000000000	0.0000357211	0.000022223303	0.000002151372	0.0000206495467
B649	CAPIENA	Lazio	Roma	0.000018197438	0.00001938673	0.00002029988	0.000021027269	0.00000000000	0.0000357211	0.000022223303	0.000002151372	0.0000206495467
B687	CAPRANICA PRENESTINA	Lazio	Roma	0.000017900056	0.00001938673	0.00002029988	0.000021027269	0.00000000000	0.0000357211	0.000022223303	0.000002151372	0.0000206495467
B828	CARPINETO ROMANO	Lazio	Roma	0.0000101570354	0.00001938673	0.00002029988	0.000021027269	0.00000000000	0.0000357211	0.000022223303	0.000002151372	0.0000206495467
B932	CASARE	Lazio	Roma	0.000021072240	0.00001938673	0.00002029988	0.000021027269	0.00000000000	0.0000357211	0.000022223303	0.000002151372	0.0000206495467
C116	CASTEL GANDOLFO	Lazio	Roma	0.0000167933228	0.00001938673	0.00002029988	0.000021027269	0.00000000000	0.0000357211	0.000022223303	0.000002151372	0.0000206495467
C203	CASTEL MADAMA	Lazio	Roma	0.0000129811408	0.00001938673	0.00002029988	0.000021027269	0.00000000000	0.0000357211	0.000022223303	0.000002151372	0.0000206495467
C266	CASTEL SAN PIETRO ROMANO	Lazio	Roma	0.000022807847	0.00001938673	0.00002029988	0.000021027269	0.00000000000	0.0000357211	0.000022223303	0.000002151372	0.0000206495467
C373	CASTELNUOVO DI PORTO	Lazio	Roma	0.00004819384	0.00001938673	0.00002029988	0.000021027269	0.00000000000	0.0000357211	0.000022223303	0.000002151372	0.0000206495467
C390	CAVE	Lazio	Roma	0.0000185771218	0.00001938673	0.00002029988	0.000021027269	0.00000000000	0.0000357211	0.000022223303	0.000002151372	0.0000206495467
C518	CERRETO LAZIALE	Lazio	Roma	0.0000227069882	0.00001938673	0.00002029988	0.000021027269	0.00000000000	0.0000357211	0.000022223303	0.000002151372	0.0000206495467
C543	CERVARA DI ROMA	Lazio	Roma	0.00002423568	0.00001938673	0.00002029988	0.000021027269	0.00000000000	0.0000357211	0.000022223303	0.000002151372	0.0000206495467
C552	CERVETERI	Lazio	Roma	0.000035398473	0.00001938673	0.00002029988	0.000021027269	0.00000000000	0.0000357211	0.000022223303	0.000002151372	0.0000206495467
M272	CIAMPINO	Lazio	Roma	0.000036066099	0.00001938673	0.00002029988	0.000021027269	0.00000000000	0.0000357211	0.000022223303	0.000002151372	0.0000206495467
B377	CILIANO	Lazio	Roma	0.000034030858	0.00001938673	0.00002029988	0.000021027269	0.00000000000	0.0000357211	0.000022223303	0.000002151372	0.0000206495467
C702	CINQUE ROMANO	Lazio	Roma	0.000019030459	0.00001938673	0.00002029988	0.000021027269	0.00000000000	0.0000357211	0.000022223303	0.000002151372	0.0000206495467
C773	CIVITAVECCHIA	Lazio	Roma	0.000028877482	0.00001938673	0.00002029988	0.000021027269	0.00000000000	0.0000357211	0.000022223303	0.000002151372	0.0000206495467
B784	CIVITELLA SAN PAOLO	Lazio	Roma	0.000041151612	0.00001938673	0.00002029988	0.000021027269	0.00000000000	0.0000357211	0.000022223303	0.000002151372	0.0000206495467
C658	COLLEFERRO	Lazio	Roma	0.0000368912626	0.00001938673	0.00002029988	0.000021027269	0.00000000000	0.0000357211	0.000022223303	0.000002151372	0.0000206495467
C600	COLONNA	Lazio	Roma	0.00002190447	0.00001938673	0.00002029988	0.000021027269	0.00000000000	0.0000357211	0.000022223303	0.000002151372	0.0000206495467
D651	FIANO ROMANO	Lazio	Roma	0.000027900269	0.00001938673	0.00002029988	0.000021027269	0.00000000000	0.0000357211	0.000022223303	0.000002151372	0.0000206495467
D656	FLACCIANO	Lazio	Roma	0.000016012272	0.00001938673	0.00002029988	0.000021027269	0.00000000000	0.0000357211	0.000022223303	0.000002151372	0.0000206495467
M297	FUMIGNO	Lazio	Roma	0.0000180841915	0.00001938673	0.00002029988	0.000021027269	0.00000000000	0.0000357211	0.000022223303	0.000002151372	0.0000206495467
M309	FORTE NUOVA	Lazio	Roma	0.00002488281	0.00001938673	0.00002029988	0.000021027269	0.00000000000	0.0000357211	0.000022223303	0.000002151372	0.0000206495467
D707	FORMELLO	Lazio	Roma	0.000027630144	0.00001938673	0.00002029988	0.000021027269	0.00000000000	0.0000357211	0.000022223303	0.000002151372	0.0000206495467
D773	FRASCATI	Lazio	Roma	0.000041529043	0.00001938673	0.00002029988	0.000021027269	0.00000000000	0.0000357211	0.000022223303	0.000002151372	0.0000206495467
D875	GALLICIANO NEL LAZIO	Lazio	Roma	0.000010889470	0.00001938673	0.00002029988	0.000021027269	0.00000000000	0.0000357211	0.000022223303	0.000002151372	0.0000206495467
D845	GANIGNANO	Lazio	Roma	0.00004067067	0.00001938673	0.00002029988	0.000021027269	0.00000000000	0.0000357211	0.000022223303	0.000002151372	0.0000206495467
D864	GENAZZANO	Lazio	Roma	0.000014703245	0.00001938673	0.00002029988	0.000021027269	0.00000000000	0.0000357211	0.000022223303	0.000002151372	0.0000206495467
D872	GENAZANO DI ROMA	Lazio	Roma	0.0000401458306	0.00001938673	0.00002029988	0.000021027269	0.00000000000	0.0000357211	0.000022223303	0.000002151372	0.0000206495467
D707	GERANO	Lazio	Roma	0.000033039790	0.00001938673	0.00002029988	0.000021027269	0.00000000000	0.0000357211	0.000022223303	0.000002151372	0.0000206495467
E101	GORGA	Lazio	Roma	0.000022752539	0.00001938673	0.00002029988	0.000021027269	0.00000000000	0.0000357211	0.000022223303	0.000002151372	0.0000206495467
E204	GROTTAFERRATA	Lazio	Roma	0.00003685454	0.00001938673	0.00002029988	0.000021027269	0.00000000000	0.0000357211	0.000022223303	0.000002151372	0.0000206495467
E283	GUDDIONA MONTECELIO	Lazio	Roma	0.0000113276020	0.00001938673	0.00002029988	0.000021027269	0.00000000000	0.0000357211	0.000022223303	0.000002151372	0.0000206495467
E322	JENNE	Lazio	Roma	0.000019613290	0.00001938673	0.00002029988	0.000021027269	0.00000000000	0.0000357211	0.000022223303	0.000002151372	0.0000206495467
E332	LABICO	Lazio	Roma	0.000099826240	0.00001938673	0.00002029988	0.000021027269	0.00000000000	0.0000357211	0.000022223303	0.000002151372	0.0000206495467
M212	LAISPOLI	Lazio	Roma	0.000081863556	0.00001938673	0.00002029988	0.000021027269	0.00000000000	0.0000357211	0.000022223303	0.000002151372	0.0000206495467
C707	LANUVIO	Lazio	Roma	0.000021429990	0.00001938673	0.00002029988	0.000021027269	0.00000000000	0.0000357211	0.000022223303	0.000002151372	0.0000206495467
M207	LARIANO	Lazio	Roma	0.000021888045	0.00001938673	0.00002029988	0.000021027269	0.00000000000	0.0000357211	0.000022223303	0.000002151372	0.0000206495467
E576	LICENZA	Lazio	Roma	0.00002755492	0.00001938673	0.00002029988	0.000021027269	0.00000000000	0.0000357211	0.000022223303	0.000002151372	0.0000206495467
E813	MIAGLIANO ROMANO	Lazio	Roma	0.000030772546	0.00001938673	0.00002029988	0.000021027269	0.00000000000	0.0000357211	0.000022223303	0.000002151372	0.0000206495467
M212	MANDIOLA	Lazio	Roma	0.000029909586	0.00001938673	0.00002029988	0.000021027269	0.00000000000	0.0000357211	0.000022223303	0.000002151372	0.0000206495467
E900												

Codice cattedrale	Denominazione	Regione	Provincia	AMMINISTRAZIONE	POLIZIA LOCALE	ISTRUZIONE	RIFIUTI	TPL	TERRITORIO E URBANO	SOCIALE	ASILI NIDO	COMPLESSIVO
F577	MONTE COMPATRI	Lazio	Roma	0.000189133184	0.000159338516	0.000157931106	0.000184535328	0.000117315322	0.000176509787	0.000176509787	0.000176509787	0.000184414111
F580	MONTE PORZIO CATONE	Lazio	Roma	0.000152569654	0.000098313578	0.000151235974	0.000148119197	0.000065311624	0.0001622436193	0.0001622436193	0.0001622436193	0.000145794671
F584	MONTEFANICO	Lazio	Roma	0.0000329718912	0.000017697812	0.0000285295977	0.000037949538	0.0000033988926	0.000004607426	0.000004607426	0.000004607426	0.00000744667
F534	MONTEFALCINO	Lazio	Roma	0.0000482789846	0.000023678812	0.000023678812	0.000023678812	0.0000000000000	0.000004429232	0.000004429232	0.000004429232	0.000002789018
F545	MONTELIBRETTI	Lazio	Roma	0.0000996238524	0.000061334448	0.000074744887	0.0000128232078	0.000040712082	0.000097069533	0.000097069533	0.000097069533	0.00002000412
F611	MONTETOPONZO	Lazio	Roma	0.0000688380914	0.000077633648	0.0000762866766	0.0000396576062	0.000061022834	0.000037382587	0.000037382587	0.000037382587	0.000091868331
F692	MONTORIO ROMANO	Lazio	Roma	0.0000440155563	0.0000344242876	0.0000344242876	0.0000344242876	0.000042310932	0.000042310932	0.000042310932	0.000042310932	0.000048487375
F730	MONTICIONE	Lazio	Roma	0.000054860128	0.0000238382710	0.0000238382710	0.0000238382710	0.000013421072	0.0000466236382	0.0000466236382	0.0000466236382	0.000084327226
F734	MORLUPPO	Lazio	Roma	0.000144244666	0.000068976683	0.000133183928	0.000136715574	0.000067706324	0.000137545426	0.000137545426	0.000137545426	0.0001245349577
F857	NAZZANO	Lazio	Roma	0.000033381666	0.000019216886	0.0000032422438	0.000024252348	0.0000000000000	0.000068971074	0.000068971074	0.000068971074	0.0000271436297
F865	NEMI	Lazio	Roma	0.000045324498	0.000034987700	0.000034987700	0.000034987700	0.000015827201	0.00002412148	0.00002412148	0.00002412148	0.000049832948
F871	NERULLO	Lazio	Roma	0.000044477956	0.000028973284	0.000040246892	0.000040246892	0.00001503707	0.000042638438678	0.000042638438678	0.000042638438678	0.000037838263
F801	NETTUNO	Lazio	Roma	0.000033094834	0.0000890717473	0.000058263958	0.000010543369	0.0000794738127	0.0000848095860	0.0000848095860	0.0000848095860	0.000081718221
G222	OLEVANO ROMANO	Lazio	Roma	0.000120045580	0.00012235847	0.00010567791	0.00010567791	0.000100430389	0.00013149110	0.0000940465851	0.0000940465851	0.000104336540
G374	PALESTRINA	Lazio	Roma	0.000356728452	0.0000186108476	0.0000348400574	0.000416201513	0.0002426031472	0.000338114287	0.000338114287	0.000338114287	0.00004856918
G283	PALOMBARA SABINA	Lazio	Roma	0.000227586215	0.0001387046403	0.0001387046403	0.0001387046403	0.00015125856	0.0002256589314	0.0002256589314	0.0002256589314	0.000195158606
G444	PERCILE	Lazio	Roma	0.000013929033	0.00002509918	0.000004808326	0.00004477108	0.0000000000000	0.00001024812	0.00001024812	0.00001024812	0.00000759280
G704	PISONIANO	Lazio	Roma	0.000024141561	0.000007743339	0.000013404791	0.000014494928	0.0000000000000	0.000010042500	0.000010042500	0.000010042500	0.00001502309
G784	POLI	Lazio	Roma	0.000049488807	0.000023858880	0.000057765858	0.000042626458	0.0000000000000	0.000046386838	0.000046386838	0.000046386838	0.00004544878
G811	POMEZIA	Lazio	Roma	0.001130439158	0.001177086889	0.00202627528	0.001587791085	0.000517675442	0.00120247332	0.00120247332	0.00120247332	0.00176124537
G874	PONZANO ROMANO	Lazio	Roma	0.0000330309350	0.000018634119	0.000028817508	0.000022844185	0.0000000000000	0.000028251881	0.000028251881	0.000028251881	0.000022559531
G877	RIANO	Lazio	Roma	0.00016880052	0.000117864036	0.000218171338	0.00014884714	0.000061134889	0.000147546887	0.000147546887	0.000147546887	0.000356073178
I288	RIGNANO FLAMINIO	Lazio	Roma	0.00017096438	0.00010589212	0.000158780778	0.000165012218	0.000062467628	0.000160649806	0.000160649806	0.000160649806	0.000153654622
H800	ROTTREDDO	Lazio	Roma	0.000022290454	0.000010789716	0.000027998662	0.000044107811	0.0000000000000	0.000018284846	0.000018284846	0.000018284846	0.00000741315
H837	ROCCA CANTERANO	Lazio	Roma	0.000013127873	0.00000715278	0.00001504588	0.000006253964	0.0000000000000	0.0000116116	0.0000116116	0.0000116116	0.0000003394
H401	ROCCA DI CAVI	Lazio	Roma	0.000015708468	0.00000254480	0.00000688112	0.000008827367	0.0000000000000	0.00006248808	0.00006248808	0.00006248808	0.000029248178
H404	ROCCA DI PAPA	Lazio	Roma	0.00021793328	0.00021793328	0.00025272561	0.000318111936	0.000270754211	0.000270754211	0.000270754211	0.000270754211	0.000292381818
H432	ROCCA PICHIA	Lazio	Roma	0.000197240201	0.000028818748	0.000028818748	0.000186700665	0.000135703888	0.000237186201	0.000237186201	0.000237186201	0.0001358044
H441	ROCCA SANTO STEFANO	Lazio	Roma	0.000025080978	0.000018391276	0.000019542426	0.000012895848	0.0000000000000	0.00001391096	0.00001391096	0.00001391096	0.000188819561
H411	ROCCAGIONE	Lazio	Roma	0.000027562624	0.000029395452	0.000067688327	0.0000648434364	0.0000000000000	0.00006718226	0.00006718226	0.00006718226	0.000000277958
H494	ROTAJE	Lazio	Roma	0.000021744745	0.00000774208	0.000006958838	0.000008137897	0.0000000000000	0.000026195003	0.000026195003	0.000026195003	0.000012986673
H501	ROMA	Lazio	Roma	0.053913105483	0.127870077207	0.091665401206	0.083125733615	0.228878974046	0.053935875421	0.09806105604	0.09806105604	0.06423024894
H618	ROVIANO	Lazio	Roma	0.0000163036065	0.00001463338	0.000034683578	0.00002577474	0.0000000000000	0.000026352500	0.000026352500	0.000026352500	0.000024657648
H659	SACROFANO	Lazio	Roma	0.000128487394	0.00004184059	0.000087158927	0.000134844233	0.0000649659042	0.000129075318	0.00009174864	0.00009174864	0.000112548476
H745	SAMBUCI	Lazio	Roma	0.000023093400	0.00001019451	0.00002103246	0.000018235408	0.0000000000000	0.000018831847	0.000018831847	0.000018831847	0.000016653088
M285	SAN CESAREO	Lazio	Roma	0.000038381528	0.000020498822	0.0000257154594	0.000198888098	0.00014898347	0.000253713983	0.000253713983	0.000253713983	0.0002531845372
H642	SAN GREGORIO DA SASSOLA	Lazio	Roma	0.000038292668	0.000017271443	0.000016886257	0.000023710864	0.0000000000000	0.000016518469	0.000016518469	0.000016518469	0.00002552128
H125	SAN POLO DEI CAVALLERI	Lazio	Roma	0.000003036408	0.000029497819	0.000024988883	0.00004889827	0.0000000000000	0.00002609326	0.00002609326	0.00002609326	0.000014915233
H400	SAN POLO ROMANO	Lazio	Roma	0.000030763444	0.00004430702	0.000063780179	0.000063780179	0.0000000000000	0.000061807957	0.000061807957	0.000061807957	0.000095924418
I924	SANTANGELO ROMANO	Lazio	Roma	0.000088084987	0.000043388287	0.000074137426	0.00007685572	0.0000000000000	0.000085803738	0.000085803738	0.000085803738	0.00008157398
I932	SANTOPIETRE	Lazio	Roma	0.00007487246	0.00004184059	0.000090295863	0.000053658406	0.00004483323	0.000072601442	0.000044825056	0.000044825056	0.00006159527
I255	SANTA MARINELLA	Lazio	Roma	0.00042850186	0.000038261223	0.000224845137	0.000514311043	0.000155891467	0.000347968996	0.000347968996	0.000347968996	0.000120434238
I434	SARACINESCO	Lazio	Roma	0.000011806348	0.000001454133	0.000004845365	0.000005251886	0.0000000000000	0.000012510427	0.000012510427	0.000012510427	0.000008467675
I973	SEGNI	Lazio	Roma	0.000174801614	0.000108013688	0.000145843385	0.000158859411	0.00018686810	0.000186317178	0.000186317178	0.000186317178	0.000158846625
I892	SUBIACO	Lazio	Roma	0.000180780483	0.000108950137	0.000117947307	0.00017882918	0.0000000000000	0.000180030236	0.000180030236	0.000180030236	0.000180787378
I822	TIVOLI	Lazio	Roma	0.000938392813	0.000891747113	0.000771175052	0.001146718458	0.0000238117156	0.000935179391	0.000935179391	0.000935179391	0.000954838609
I922	TORRITA TIBERINA	Lazio	Roma	0.00017066887	0.000058863574	0.00008364888	0.000053184022	0.00005257153	0.000131222286	0.000068746486	0.000068746486	0.000083958097
I932	TORRITA TIBERINA	Lazio	Roma	0.000022604644	0.00001188514	0.000020590018	0.000017417215	0.0000000000000	0.000023834038	0.000015037390	0.000015037390	0.00001735849
I811	VALLEPIETRA	Lazio	Roma	0.000123711751	0.00006247019	0.00008443210	0.000140220788	0.0000000000000	0.000108748848	0.00007587038	0.00007587038	0.00010775485
I651	VALLINFREDA	Lazio	Roma	0.000022620085	0.00002828715	0.000008188810	0.00000818841	0.0000000000000	0.000025505838	0.000025505838	0.000025505838	0.000122245616
I651	VALLINFREDA	Lazio	Roma	0.000015864873	0.00003214451	0.000007194985	0.000012244880	0.0000000000000	0.000018232486	0.000004022861	0.000004022861	0.000000445332
I659	VALMONTONE	Lazio	Roma	0.000271981903	0.000248102439	0.0000383820419	0.0000383820419	0.0000383820419	0.000256528884	0.000256528884	0.000256528884	0.000030774128
L719	VELLETRI	Lazio	Roma	0.00063820505	0.000792504100	0.000745645489	0.000745645489	0.0000928647857	0.00095286870	0.00095286870	0.00095286870	0.00098844325
I851	VICOVARO	Lazio	Roma	0.00001597376	0.0000034568633	0.00006286546	0.0000688516450	0.0000000000000	0.000027015832	0.000048625084	0.000048625084	0.000039747162
M095	VIVARO ROMANO	Lazio	Roma	0.00001470259	0.000001470259	0.000001094011	0.000003974175	0.0000000000000	0.000007702253	0.000002241653	0.000002241653	0.0000005080230
M140	ZAGAROLO	Lazio	Roma	0.0000388380993	0.0000382419082	0.0000382419082	0.0000382419082	0.0000000000000	0.0003810117	0.0003810117	0.0003810117	0.000028435394
A140	ACQUAPENDENTE	Lazio	Viterbo	0.000076378502	0.00000678502	0.00000678502	0.00002580355	0.0000000000000	0.000164486017	0.000164486017	0.000164486017	0.0000111910351
A412	ARENA DI CASTRO	Lazio	Viterbo	0.000023929761	0.000018974580	0.00001585585	0.000012707458	0.0000000000000	0.00002573988	0.00001908587	0.00001908587	0.0000186895
A577	BAGNOREGIO	Lazio	Viterbo	0.000085574277	0.000046137095	0.000046137095	0.000046137095	0.00004210940	0.000010311498	0.000010311498	0.000010311	

Codice catastale	Denominazione	Regione	Provincia	AMMINISTRAZIONE	POLIZIA LOCALE	ISTRUZIONE PUBBLICA	RIFIUTI	TPL	TERRITORIO E VIABILITA'	SOCIALE	ASILI NIDO	COMPLESSIVO
B874	CANEPINA	Lazio	Viterbo	0.000068767261	0.000029580803	0.000037544451	0.000048406529	0.000023446846	0.000093781417	0.00003922966	0.000081141208	0.0000500444633
B875	CANINO	Lazio	Viterbo	0.00011880040	0.000059519110	0.00007178081	0.00008446629	0.000052022299	0.000129040148	0.00009206792	0.000056647032	0.000061239774
B876	CAPODIMONTE	Lazio	Viterbo	0.000040279567	0.000018635934	0.000018635934	0.000018635934	0.000018635934	0.000018635934	0.000018635934	0.000018635934	0.000018635934
B877	CAPPANICA	Lazio	Viterbo	0.00018490391	0.000096146393	0.000096146393	0.000096146393	0.000096146393	0.00018490391	0.000096146393	0.000096146393	0.00018490391
B878	CARRARA A.	Lazio	Viterbo	0.000017304687	0.000068008641	0.000068008641	0.000068008641	0.000068008641	0.00017304687	0.000068008641	0.000068008641	0.00017304687
B735	CARRIGNANO	Lazio	Viterbo	0.00004581026	0.000022518114	0.000022518114	0.000022518114	0.000022518114	0.00004581026	0.000022518114	0.000022518114	0.00004581026
B269	CASTEL SANT'ELIA	Lazio	Viterbo	0.000050778332	0.000028691918	0.000028691918	0.000028691918	0.000028691918	0.000050778332	0.000028691918	0.000028691918	0.000050778332
B315	CASTIGLIONE IN TEVERINA	Lazio	Viterbo	0.000049120657	0.000021624767	0.000021624767	0.000021624767	0.000021624767	0.000049120657	0.000021624767	0.000021624767	0.000049120657
C446	CELLENO	Lazio	Viterbo	0.000033024168	0.000015727273	0.000015727273	0.000015727273	0.000015727273	0.000033024168	0.000015727273	0.000015727273	0.000033024168
C447	CELLERE	Lazio	Viterbo	0.000035028178	0.000018801789	0.000018801789	0.000018801789	0.000018801789	0.000035028178	0.000018801789	0.000018801789	0.000035028178
C765	CIVITA CASTELLANA	Lazio	Viterbo	0.000039390685	0.000020709397	0.000020709397	0.000020709397	0.000020709397	0.000039390685	0.000020709397	0.000020709397	0.000039390685
C769	CIVITELLA D'AGLIANO	Lazio	Viterbo	0.000054042928	0.000023232520	0.000023232520	0.000023232520	0.000023232520	0.000054042928	0.000023232520	0.000023232520	0.000054042928
C888	CORCHIANO	Lazio	Viterbo	0.000010611411	0.000048697402	0.000048697402	0.000048697402	0.000048697402	0.000010611411	0.000048697402	0.000048697402	0.000010611411
C482	FABRICA DI ROMA	Lazio	Viterbo	0.000144785385	0.000014478538	0.000014478538	0.000014478538	0.000014478538	0.000144785385	0.000014478538	0.000014478538	0.000144785385
D573	FALERIA	Lazio	Viterbo	0.000045466403	0.000029848832	0.000029848832	0.000029848832	0.000029848832	0.000045466403	0.000029848832	0.000029848832	0.000045466403
D605	FARNESE	Lazio	Viterbo	0.000045274105	0.000016378078	0.000016378078	0.000016378078	0.000016378078	0.000045274105	0.000016378078	0.000016378078	0.000045274105
D870	GALLESE	Lazio	Viterbo	0.000035810756	0.000023957175	0.000023957175	0.000023957175	0.000023957175	0.000035810756	0.000023957175	0.000023957175	0.000035810756
E126	GRADOLI	Lazio	Viterbo	0.000043259960	0.000028394386	0.000028394386	0.000028394386	0.000028394386	0.000043259960	0.000028394386	0.000028394386	0.000043259960
E128	GRAFFIGNANO	Lazio	Viterbo	0.00002124471	0.000033180749	0.000033180749	0.000033180749	0.000033180749	0.00002124471	0.000033180749	0.000033180749	0.00002124471
E210	GROTTI DI CASTRO	Lazio	Viterbo	0.000038595841	0.000038595841	0.000038595841	0.000038595841	0.000038595841	0.000038595841	0.000038595841	0.000038595841	0.000038595841
E330	ISCHIA DI CASTRO	Lazio	Viterbo	0.000026490328	0.000010398227	0.000010398227	0.000010398227	0.000010398227	0.000026490328	0.000010398227	0.000010398227	0.000026490328
E467	LATERA	Lazio	Viterbo	0.000027472665	0.000012989335	0.000012989335	0.000012989335	0.000012989335	0.000027472665	0.000012989335	0.000012989335	0.000027472665
E713	LUBRANO	Lazio	Viterbo	0.000026233437	0.000014688701	0.000014688701	0.000014688701	0.000014688701	0.000026233437	0.000014688701	0.000014688701	0.000026233437
E978	MARTA	Lazio	Viterbo	0.000079795721	0.000052629720	0.000052629720	0.000052629720	0.000052629720	0.000079795721	0.000052629720	0.000052629720	0.000079795721
F419	MONTALTO DI CASTRO	Lazio	Viterbo	0.0000222678638	0.000020313973	0.000020313973	0.000020313973	0.000020313973	0.0000222678638	0.000020313973	0.000020313973	0.0000222678638
F603	MONTE ROMANO	Lazio	Viterbo	0.000045206639	0.000028208798	0.000028208798	0.000028208798	0.000028208798	0.000045206639	0.000028208798	0.000028208798	0.000045206639
F469	MONTEFASCONE	Lazio	Viterbo	0.00027523834	0.000178810788	0.000178810788	0.000178810788	0.000178810788	0.00027523834	0.000178810788	0.000178810788	0.00027523834
F606	MONTETUSCOLANO	Lazio	Viterbo	0.000076807864	0.000041116988	0.000041116988	0.000041116988	0.000041116988	0.000076807864	0.000041116988	0.000041116988	0.000076807864
F668	NEPI	Lazio	Viterbo	0.00016728912	0.000032075030	0.000032075030	0.000032075030	0.000032075030	0.00016728912	0.000032075030	0.000032075030	0.00016728912
G665	ONANO	Lazio	Viterbo	0.000030951443	0.000015131176	0.000015131176	0.000015131176	0.000015131176	0.000030951443	0.000015131176	0.000015131176	0.000030951443
G111	ORFEO ROMANO	Lazio	Viterbo	0.000068190552	0.000024252332	0.000024252332	0.000024252332	0.000024252332	0.000068190552	0.000024252332	0.000024252332	0.000068190552
G135	ORTO	Lazio	Viterbo	0.00017489381	0.00011588281	0.00011588281	0.00011588281	0.00011588281	0.00017489381	0.00011588281	0.00011588281	0.00017489381
G571	PICIANO	Lazio	Viterbo	0.000048881064	0.000020848572	0.000020848572	0.000020848572	0.000020848572	0.000048881064	0.000020848572	0.000020848572	0.000048881064
B671	PROSANO	Lazio	Viterbo	0.000034386402	0.00002722008	0.00002722008	0.00002722008	0.00002722008	0.000034386402	0.00002722008	0.00002722008	0.000034386402
B634	PONCIGLIONE	Lazio	Viterbo	0.000165878708	0.000103746342	0.000103746342	0.000103746342	0.000103746342	0.000165878708	0.000103746342	0.000103746342	0.000165878708
B689	SAN LORENZO NUOVO	Lazio	Viterbo	0.000051650743	0.000039848113	0.000039848113	0.000039848113	0.000039848113	0.000051650743	0.000039848113	0.000039848113	0.000051650743
B655	SORIANO NEL CIMINO	Lazio	Viterbo	0.00016589725	0.000010834056	0.000010834056	0.000010834056	0.000010834056	0.00016589725	0.000010834056	0.000010834056	0.00016589725
L017	SUTRI	Lazio	Viterbo	0.00012786984	0.000068565093	0.000068565093	0.000068565093	0.000068565093	0.00012786984	0.000068565093	0.000068565093	0.00012786984
D024	TARQUINIA	Lazio	Viterbo	0.0000388169248	0.000035275145	0.000035275145	0.000035275145	0.000035275145	0.0000388169248	0.000035275145	0.000035275145	0.0000388169248
L150	TERRACINA	Lazio	Viterbo	0.00019011817	0.00003010868	0.00003010868	0.00003010868	0.00003010868	0.00019011817	0.00003010868	0.00003010868	0.00019011817
L310	TUSCANIA	Lazio	Viterbo	0.00017630337	0.00008810818	0.00008810818	0.00008810818	0.00008810818	0.00017630337	0.00008810818	0.00008810818	0.00017630337
L360	VALERANO	Lazio	Viterbo	0.000065813147	0.000030309419	0.000030309419	0.000030309419	0.000030309419	0.000065813147	0.000030309419	0.000030309419	0.000065813147
L612	VALLERANO	Lazio	Viterbo	0.000055100939	0.000028685173	0.000028685173	0.000028685173	0.000028685173	0.000055100939	0.000028685173	0.000028685173	0.000055100939
A701	VASANELLO	Lazio	Viterbo	0.00007918593	0.000037502819	0.000037502819	0.000037502819	0.000037502819	0.00007918593	0.000037502819	0.000037502819	0.00007918593
L713	VEIANO	Lazio	Viterbo	0.000050784017	0.00002241808	0.00002241808	0.00002241808	0.00002241808	0.000050784017	0.00002241808	0.00002241808	0.000050784017
L814	VETRALLA	Lazio	Viterbo	0.0000281874554	0.0000184643774	0.0000184643774	0.0000184643774	0.0000184643774	0.0000281874554	0.0000184643774	0.0000184643774	0.0000281874554
B82	VIGNANELLO	Lazio	Viterbo	0.000038853324	0.000051181197	0.000051181197	0.000051181197	0.000051181197	0.000038853324	0.000051181197	0.000051181197	0.000038853324
B13	VILLA SAN GIOVANNI IN TUSCIA	Lazio	Viterbo	0.00017630337	0.00008810818	0.00008810818	0.00008810818	0.00008810818	0.00017630337	0.00008810818	0.00008810818	0.00017630337
B823	VITERBO	Lazio	Viterbo	0.001350935642	0.001151048728	0.001151048728	0.001151048728	0.001151048728	0.001350935642	0.001151048728	0.001151048728	0.001350935642
M816	VITROCCHIANO	Lazio	Viterbo	0.000090240938	0.000050581762	0.000050581762	0.000050581762	0.000050581762	0.000090240938	0.000050581762	0.000050581762	0.000090240938
A388	ARENZANO	Liguria	Genova	0.000078076247	0.000022830890	0.000022830890	0.000022830890	0.000022830890	0.000078076247	0.000022830890	0.000022830890	0.000078076247
A556	AVEGNO	Liguria	Genova	0.000053068160	0.000020139918	0.000020139918	0.000020139918	0.000020139918	0.000053068160	0.000020139918	0.000020139918	0.000053068160
A598	BARGAGLI	Liguria	Genova	0.000056855336	0.000033523384	0.000033523384	0.000033523384	0.000033523384	0.000056855336	0.000033523384	0.000033523384	0.000056855336
A822	BOGLIASCO	Liguria	Genova	0.00004821120	0.000048800728	0.000048800728	0.000048800728	0.000048800728	0.00004821120	0.000048800728	0.000048800728	0.00004821120
B687	BOZZANICA	Liguria	Genova	0.00005862813	0.000034230304	0.000034230304	0.000034230304	0.000034230304	0.00005862813	0.000034230304	0.000034230304	0.00005862813
B282	BUSALLA	Liguria	Genova	0.000114638652	0.00007268473	0.00007268473	0.00007268473	0.00007268473	0.000114638652	0.00007268473	0.00007268473	0.000114638652
B490	CAIOGLI	Liguria	Genova	0.000119125638	0.000011912563	0.000011912563	0.000011912563	0.000011912563	0.000119125638	0.000011912563	0.000011912563	0.000119125638
B538	CAMPIO LIGURE	Liguria	Genova	0.0000651535	0.000043993368	0.000043993368	0.000043993368	0.000043993368	0.0000651535	0.000043993368	0.000043993368	0.0000651535
B551	CAMPOMORONE	Liguria	Genova	0.00013564464	0.000083966382	0.000083966382	0.000083966382	0.000083966382	0.00013564464	0.000083966382	0.000083966382	0.00013564464
B726	CARASCO	Liguria										

Codice catastale	Denominazione	Regione	Provincia	AMMINISTRAZIONE	POLIZIA LOCALE	ISTRUZIONE PUBBLICA	RIFIUTI	TPL	TERRITORIO E VIABILITA'	SOCIALE	ASILI NIDO	COMPLESSIVO
G23	COGOLETO	Liguria	Genova	0.000226344010	0.000191386937	0.000102121237	0.000168658271	0.0000794832515	0.000074476608	0.00014476608	0.00018267286	0.00017476482
G26	COGORNO	Liguria	Genova	0.000110075828	0.00007092514	0.00008684945	0.00017857722	0.0000535864293	0.000126641951	0.00008373663	0.000284781091	0.000109592151
G35	COGLIA LIGURE	Liguria	Genova	0.00001123315	0.00000368897	0.000002373651	0.00004488006	0.000001776149	0.00000998503	0.00000233139	0.00000050080	0.00000571952
D75	COGROFESCHI	Liguria	Genova	0.000020288367	0.00000418112	0.000003217187	0.000013055761	0.000008590199	0.000008907284	0.000006673460	0.000000236939	0.000002571373
D255	DAVAGNA	Liguria	Genova	0.000046819463	0.00001923599	0.0000020488558	0.0000020059542	0.0000000000000	0.0000040887894	0.0000023051313	0.0000003282040	0.0000035436900
D69	FASCIA	Liguria	Genova	0.00001384832	0.0000000000000	0.000004061327	0.00000762632	0.000001520758	0.00000762632	0.000001520758	0.0000000000000	0.000004429838
D512	FAVALE DI MALVARO	Liguria	Genova	0.00001645392	0.000000057542	0.000014755276	0.000006403948	0.000004104879	0.000017323654	0.00000568165	0.0000030834867	0.00001317564
D677	PONTANIGORDA	Liguria	Genova	0.000077564391	0.0000048172614	0.0000002645287	0.0000010033609	0.0000040601630	0.0000147494391	0.0000044262600	0.000000780458	0.00000051142
D89	GENOVA	Liguria	Genova	0.01102214478	0.020054839538	0.01478928208	0.01076502228	0.035300978964	0.010824974180	0.020227604183	0.000000780458	0.01422769198
E109	GORRETO	Liguria	Genova	0.0000012566593	0.0000000000000	0.0000031261159	0.0000000000000	0.0000000000000	0.0000012784294	0.000001857892	0.0000000000000	0.0000005654421
E341	ISOLA DEL CANTONE	Liguria	Genova	0.000044238375	0.0000023918538	0.0000020624799	0.0000000000000	0.0000000000000	0.000004828425	0.000001717734	0.000001389665	0.0000029347168
E48	LAVAGNA	Liguria	Genova	0.0000300914422	0.0000207331292	0.0001833386000	0.000276537329	0.000113062521	0.0000227181233	0.000021462427	0.0000012041984	0.0000259347228
E519	LEVI	Liguria	Genova	0.000051789248	0.0000242810204	0.000044918827	0.000040495338	0.000018818245	0.000048145336	0.0000010819845	0.0000000000000	0.0000040675571
E65	LORSICA	Liguria	Genova	0.000018897008	0.000004661389	0.000007243707	0.000008689452	0.0000000000000	0.00001723511	0.0000056390861	0.00000180458	0.000003234524
E737	LUMARZO	Liguria	Genova	0.00004271812	0.0000015230904	0.000002849379	0.00002719923	0.0000013658900	0.0000040047104	0.0000016407821	0.0000002549662	0.0000029106849
F020	MARONE	Liguria	Genova	0.000081791289	0.0000037030309	0.000007870267	0.0000053262988	0.0000017820701	0.000006881700	0.0000016407821	0.000000658982	0.000000648445
F098	MIELE	Liguria	Genova	0.0000060183177	0.0000033174417	0.0000070342314	0.0000039856653	0.0000031958031	0.0000051865754	0.000001535287	0.0000005342194	0.0000046338224
F173	MEZZANEGO	Liguria	Genova	0.0000038400614	0.000016737447	0.0000033848826	0.0000204799833	0.000014128149	0.0000067765958	0.0000044327462	0.0000000000000	0.000002837243
F202	MICANEGO	Liguria	Genova	0.000074351842	0.000040954819	0.0000029505059	0.000006683742	0.000027166529	0.00000718653	0.0000048764360	0.000004757004	0.000000260321
F246	MICONESEI	Liguria	Genova	0.0000578949875	0.0000242810204	0.000044918827	0.000040495338	0.000018818245	0.000048145336	0.0000010819845	0.0000000000000	0.0000040675571
F354	MONEGLIA	Liguria	Genova	0.0000088519407	0.000006847028	0.000003018443	0.000018339537	0.0000033965389	0.0000087657222	0.0000059478463	0.000007457158	0.000007543199
F445	MONTERRONO	Liguria	Genova	0.000074734311	0.000004617260	0.0000003304239	0.000006466940	0.0000003065311	0.000014302716	0.0000003065311	0.000000045114	0.000000321627
F82	NE	Liguria	Genova	0.0000059970745	0.000003986330	0.000043193567	0.000042339103	0.000011693878	0.00007775916	0.0000003026200	0.0000004340270	0.0000004886869
F822	NEIRONE	Liguria	Genova	0.000029028271	0.00000821914	0.00001288523	0.000017916249	0.0000000000000	0.0000035961018	0.000001682752	0.000000182752	0.000001263830
G093	ORERO	Liguria	Genova	0.000019156783	0.000006127608	0.0000004623212	0.0000005631418	0.0000000000000	0.0000181016137	0.000000065963	0.00000081834	0.000011264442
G446	PIEVE LIGURE	Liguria	Genova	0.000052651519	0.00004428325	0.000046731153	0.000042816048	0.00001760727	0.000051203897	0.000005257426	0.0000004821183	0.000004439335
G813	PORTOFINO	Liguria	Genova	0.00042487958	0.0000028382033	0.000008937502	0.000033340077	0.0000000000000	0.000022620433	0.000006670747	0.0000000000000	0.0000024534812
H73	PROPALIA	Liguria	Genova	0.000012894651	0.0000000000000	0.000001706954	0.0000000000000	0.000002385151	0.000010564600	0.000001956400	0.000000060228	0.000000323770
H83	RAPALLO	Liguria	Genova	0.000068572422	0.0000031097220	0.0000475848342	0.0000061346390	0.000002489594	0.000057498420	0.0000034859826	0.0000049079752	0.0000002418851
H212	RECCO	Liguria	Genova	0.0000214623959	0.000004674957	0.000142761907	0.0000020903458	0.0000116719897	0.000018689752	0.0000019295888	0.0000018118726	0.0000000000000
H258	REZZAGOGLIO	Liguria	Genova	0.000047888753	0.000001771354	0.0000021907066	0.0000022537847	0.00001833223	0.00000689345	0.0000015843837	0.000001313677	0.000002927028
H36	RONCO SCRIVIA	Liguria	Genova	0.0000036182294	0.000005144923	0.0000068318235	0.0000086400300	0.0000073358563	0.000000886541	0.0000002168225	0.0000012246282	0.0000000000000
H46	RONDANINA	Liguria	Genova	0.000008802480	0.0000000000000	0.0000000000000	0.0000000000000	0.0000000000000	0.0000000000000	0.0000000000000	0.0000000000000	0.0000000000000
H831	ROSSIGLIONE	Liguria	Genova	0.000464039823	0.000031832923	0.000053384010	0.000042937169	0.0000018343059	0.000056460176	0.0000030843963	0.0000004039870	0.000004804237
H69	ROVENGO	Liguria	Genova	0.000026292975	0.0000000000000	0.0000014631919	0.000016522458	0.0000000000000	0.000027544481	0.0000000045114	0.0000000000000	0.000017586512
H802	SAN DOLOMIANO CERTENOLI	Liguria	Genova	0.0000000000000	0.000003220612	0.0000044188548	0.000004246157	0.00000207074228	0.0000063008338	0.000003601988	0.0000000000000	0.0000000000000
I946	SANTOLUIGIA	Liguria	Genova	0.0000116559180	0.0000069452653	0.0000113099032	0.0000093471107	0.000041664861	0.000016666230	0.0000029474680	0.0000180041427	0.0000013253599
I225	SANTA MARGHERITA LIGURE	Liguria	Genova	0.000027894764	0.000014561826	0.000044895534	0.0000050135451	0.0000034811841	0.0000201989436	0.0000185942005	0.00003320838	0.000247062356
I98	SANTO STEFANO DAVETO	Liguria	Genova	0.000049037931	0.000001850270	0.0000022596678	0.000002506166	0.0000000000000	0.000047592604	0.0000115645740	0.0000000000000	0.000002978373
H75	SAVIGNONE	Liguria	Genova	0.000072443415	0.000004827550	0.0000054541482	0.0000089492328	0.0000020705859	0.000044753741	0.0000032015431	0.000004500671	0.0000034619336
I940	SERRA RICCO'	Liguria	Genova	0.000119039814	0.000111781989	0.000118954422	0.00011787440	0.000078713194	0.000105941237	0.000110584077	0.00010834765	0.000130044821
I853	SERRA LEVANTE	Liguria	Genova	0.00047320391	0.000424974267	0.00028662465	0.000461071943	0.0001818617635	0.000458421440	0.00035605774	0.00044566008	0.000421681867
I82	SORI	Liguria	Genova	0.000097286738	0.0000079443343	0.0000052993168	0.000081893332	0.0000000000000	0.000084443104	0.0000029418398	0.0000001643528	0.0000070468202
L167	TIGLIETO	Liguria	Genova	0.000023225058	0.000007477785	0.0000009673556	0.0000006212972	0.0000006945092	0.0000021818613	0.0000008195986	0.0000000000000	0.0000000000000
L268	TORRIGLIA	Liguria	Genova	0.0000069893882	0.0000028421280	0.000044895534	0.0000050135451	0.0000034811841	0.0000201989436	0.0000185942005	0.00003320838	0.000247062356
L416	TRIBOIGNA	Liguria	Genova	0.000018861145	0.0000004821894	0.0000007199917	0.0000016310854	0.0000009872198	0.0000067703412	0.0000007252001	0.0000000000000	0.0000012672322
L97	USCIO	Liguria	Genova	0.000048271993	0.000021838197	0.0000033067348	0.0000020705859	0.0000044753741	0.0000032015431	0.000004500671	0.0000034619336	0.0000000000000
L46	VALBREVENNA	Liguria	Genova	0.0000029194063	0.0000114552908	0.000011457514	0.000017879779	0.00000143889	0.000033777533	0.0000010284980	0.000001252001	0.00013893436
M05	VOBBIA	Liguria	Genova	0.000021203648	0.000004517646	0.000002233115	0.000001893385	0.0000000000000	0.0000260665851	0.000006564065	0.0000000000000	0.00001226454
M82	ZOGALIA	Liguria	Genova	0.000007869897	0.000004689700	0.000004830988	0.00004883029	0.000019751228	0.000005646233	0.000001643528	0.0000000000000	0.0000000000000
A111	APRILE	Imperia	Imperia	0.000018180572	0.000007397521	0.000016706603	0.000007889874	0.0000000000000	0.000013775348	0.0000000000000	0.0000000000000	0.0000000000000
A338	APRIGOLE	Liguria	Imperia	0.0000025628974	0.0000010388880	0.000015199883	0.000016800835	0.0000000000000	0.000020716753	0.0000000000000	0.0000000000000	0.0000014515567
A344	AQUILA D'ARRASCIA	Liguria	Imperia	0.000011200749	0.0000002449545	0.0000004421992	0.0000004221992	0.0000000000000	0.0000010579039	0.0000000000000	0.0000000000000	0.0000000000000
A418	ARIO	Liguria	Imperia	0.0000048271993	0.0000021838197	0.0000033067348	0.0000020705859	0.0000044753741	0.0000032015431	0.000004500671	0.0000034619336	0.0000000000

Table with columns: Codice contratto, Denominazione, Regione, Provincia, Amministrazione, Polizia Locale, Istruzione Pubblica, Rifiuti, TPL, Territorio e Habitat PA, Sociale, Asili Nido, Complessivo. It lists various public service contracts (E642-E665) across different regions and municipalities.

Codice catastale	Denominazione	Regione	Provincia	AMMINISTRAZIONE	POLIZIA LOCALE	ISTRUZIONE PUBBLICA	RIFIUTI	TPL	TERRITORIO E VIABILITA'	SOCIALE	ASILI NIDO	COMPLESSIVO
B471	CAVIERATA CORNELLO	Lombardia	Bergamo	0,000020401998	0,000078790118	0,000028138740	0,00007522008	0,000000000000	0,000000000000	0,000000000000	0,000000000000	0,000044281005
B481	CANONICA DADDA	Lombardia	Bergamo	0,000078372670	0,000050424330	0,000044748797	0,000058480273	0,000000000000	0,000000000000	0,000000000000	0,000000000000	0,000000000000
B481	CAPIZZONE	Lombardia	Bergamo	0,000078372670	0,000011984743	0,000020242928	0,000020242928	0,000000000000	0,000000000000	0,000000000000	0,000000000000	0,000000000000
B703	CARRATE SAN GERVASIO	Lombardia	Bergamo	0,000148979779	0,000118112340	0,000118589888	0,000118589888	0,000000000000	0,000000000000	0,000000000000	0,000000000000	0,000000000000
B710	CARPINO BERGAMASCO	Lombardia	Bergamo	0,000005711348	0,000038938950	0,000004468511	0,000004468511	0,000000000000	0,000000000000	0,000000000000	0,000000000000	0,000000000000
B731	CARAVAGGIO	Lombardia	Bergamo	0,0000289545371	0,0000323618841	0,000032624775	0,0000249041075	0,000000000000	0,000000000000	0,000000000000	0,000000000000	0,000000000000
B801	CAROBBI DEGLI ANGELI	Lombardia	Bergamo	0,0000084198977	0,000047598940	0,0000084680197	0,0000074283938	0,000000000000	0,000000000000	0,000000000000	0,000000000000	0,000000000000
B803	CARONA	Lombardia	Bergamo	0,0000226637559	0,000010273743	0,0000008114090	0,0000008114090	0,000000000000	0,000000000000	0,000000000000	0,000000000000	0,000000000000
B844	CARVICO	Lombardia	Bergamo	0,0000042170580	0,000048373636	0,0000052530303	0,0000048111450	0,000000000000	0,000000000000	0,000000000000	0,000000000000	0,000000000000
B847	CASAZZA	Lombardia	Bergamo	0,000024736827	0,0000483466104	0,0000068835838	0,0000054546601	0,000000000000	0,000000000000	0,000000000000	0,000000000000	0,000000000000
B871	CASIRATE D'ADDA	Lombardia	Bergamo	0,000008848686	0,000042819732	0,0000042819732	0,0000042819732	0,000000000000	0,000000000000	0,000000000000	0,000000000000	0,000000000000
B907	CASSIGLIO	Lombardia	Bergamo	0,000010544795	0,000001004483	0,0000002894056	0,0000002894056	0,000000000000	0,000000000000	0,000000000000	0,000000000000	0,000000000000
C255	CASTEL ROZZONE	Lombardia	Bergamo	0,0000032467056	0,0000032467056	0,0000032467056	0,0000032467056	0,000000000000	0,000000000000	0,000000000000	0,000000000000	0,000000000000
C279	CASTELLI CALEPIO	Lombardia	Bergamo	0,000017050325	0,000011867373	0,000011867373	0,000011867373	0,000000000000	0,000000000000	0,000000000000	0,000000000000	0,000000000000
C324	CASTIONE DELLA FRESCIANA	Lombardia	Bergamo	0,0000122173940	0,0000005158113	0,000000238254	0,000001821164	0,000000000000	0,000000000000	0,000000000000	0,000000000000	0,000000000000
C337	CASTRO	Lombardia	Bergamo	0,0000033755762	0,000018254608	0,0000026653561	0,000011618897	0,000000000000	0,000000000000	0,000000000000	0,000000000000	0,000000000000
C368	CAVERNAGO	Lombardia	Bergamo	0,000049125659	0,000038421435	0,0000047862372	0,000041063770	0,000000000000	0,000000000000	0,000000000000	0,000000000000	0,000000000000
C410	CAZZANO SANT'ANDREA	Lombardia	Bergamo	0,000010433060	0,0000023289583	0,0000124868597	0,0000087817028	0,000000000000	0,000000000000	0,000000000000	0,000000000000	0,000000000000
C466	CENATE SOPRA	Lombardia	Bergamo	0,0000047666553	0,0000034469546	0,000004766265	0,0000034252580	0,000000000000	0,000000000000	0,000000000000	0,000000000000	0,000000000000
C467	CENATE SOTTO	Lombardia	Bergamo	0,0000084168447	0,0000057954385	0,0000078655584	0,0000054611720	0,000000000000	0,000000000000	0,000000000000	0,000000000000	0,000000000000
C459	CENE	Lombardia	Bergamo	0,0000080510413	0,0000043800872	0,0000086322308	0,0000074077388	0,000000000000	0,000000000000	0,000000000000	0,000000000000	0,000000000000
C508	CERETE	Lombardia	Bergamo	0,0000038850798	0,0000038843240	0,0000025631855	0,0000025631855	0,000000000000	0,000000000000	0,000000000000	0,000000000000	0,000000000000
C635	CHIGNOLO DISOLA	Lombardia	Bergamo	0,0000057389560	0,0000048113444	0,000005117688	0,0000031422861	0,000000000000	0,000000000000	0,000000000000	0,000000000000	0,000000000000
C649	CHUDINO	Lombardia	Bergamo	0,0000101697468	0,0000076762937	0,0000101865978	0,00000938564163	0,000000000000	0,000000000000	0,000000000000	0,000000000000	0,000000000000
C728	CISANO BERGAMASCO	Lombardia	Bergamo	0,0000075759458	0,0000053693868	0,0000068851161	0,0000051788771	0,000000000000	0,000000000000	0,000000000000	0,000000000000	0,000000000000
C730	CISERANO	Lombardia	Bergamo	0,0000091434567	0,000003875032	0,0000000000000	0,0000084709559	0,000000000000	0,000000000000	0,000000000000	0,000000000000	0,000000000000
C759	CLIVATE AL PIANO	Lombardia	Bergamo	0,000009062870	0,0000053082726	0,0000091896584	0,0000091896584	0,000000000000	0,000000000000	0,000000000000	0,000000000000	0,000000000000
C800	CLUSONE	Lombardia	Bergamo	0,0000187007432	0,0000023848771	0,0000023848771	0,0000023848771	0,000000000000	0,000000000000	0,000000000000	0,000000000000	0,000000000000
C835	COLLERE	Lombardia	Bergamo	0,0000034731758	0,0000127393576	0,0000127393576	0,0000127393576	0,000000000000	0,000000000000	0,000000000000	0,000000000000	0,000000000000
C844	COLOGNO AL SERIO	Lombardia	Bergamo	0,000018692284	0,0000120383901	0,0000120383901	0,0000120383901	0,000000000000	0,000000000000	0,000000000000	0,000000000000	0,000000000000
C810	COLZATE	Lombardia	Bergamo	0,0000035709262	0,000021688570	0,0000035709262	0,0000035709262	0,000000000000	0,000000000000	0,000000000000	0,000000000000	0,000000000000
C837	COMUNI NUOVO	Lombardia	Bergamo	0,0000075759458	0,0000053693868	0,0000068851161	0,0000051788771	0,000000000000	0,000000000000	0,000000000000	0,000000000000	0,000000000000
D815	CORNA INAGNA	Lombardia	Bergamo	0,0000022559450	0,0000000000000	0,0000000000000	0,0000000000000	0,0000000000000	0,0000000000000	0,0000000000000	0,0000000000000	0,0000000000000
D816	CORNALBA	Lombardia	Bergamo	0,000016953374	0,0000002087887	0,0000003430777	0,000000445248	0,0000000000000	0,0000000000000	0,0000000000000	0,0000000000000	0,0000000000000
D868	CORTENOVA	Lombardia	Bergamo	0,0000038956574	0,0000022218311	0,0000022218311	0,0000022218311	0,0000000000000	0,0000000000000	0,0000000000000	0,0000000000000	0,0000000000000
D110	COSTA DI MEZZATE	Lombardia	Bergamo	0,0000056321936	0,0000041860510	0,0000041860510	0,0000041860510	0,0000000000000	0,0000000000000	0,0000000000000	0,0000000000000	0,0000000000000
D111	COSTA SERENA	Lombardia	Bergamo	0,0000038241715	0,0000012058960	0,0000012058960	0,0000012058960	0,0000000000000	0,0000000000000	0,0000000000000	0,0000000000000	0,0000000000000
D103	COSTA VALLE INAGNA	Lombardia	Bergamo	0,0000021314678	0,000000846101	0,000000846101	0,000000846101	0,0000000000000	0,0000000000000	0,0000000000000	0,0000000000000	0,0000000000000
D177	COVA VULPINO	Lombardia	Bergamo	0,000017826460	0,0000112526346	0,0000112526346	0,0000112526346	0,0000000000000	0,0000000000000	0,0000000000000	0,0000000000000	0,0000000000000
D126	COVO	Lombardia	Bergamo	0,0000070087086	0,0000002463687	0,0000002463687	0,0000002463687	0,0000000000000	0,0000000000000	0,0000000000000	0,0000000000000	0,0000000000000
D139	CREDDARO	Lombardia	Bergamo	0,0000080970126	0,0000038967118	0,0000038967118	0,0000038967118	0,0000000000000	0,0000000000000	0,0000000000000	0,0000000000000	0,0000000000000
D221	CURNO	Lombardia	Bergamo	0,0000172115065	0,0000014880930	0,0000014880930	0,0000014880930	0,0000000000000	0,0000000000000	0,0000000000000	0,0000000000000	0,0000000000000
D233	CUSIO	Lombardia	Bergamo	0,0000014880930	0,00000221724	0,00000221724	0,00000221724	0,0000000000000	0,0000000000000	0,0000000000000	0,0000000000000	0,0000000000000
D245	DALMINE	Lombardia	Bergamo	0,0000044840089	0,000003803858	0,000003803858	0,000003803858	0,0000000000000	0,0000000000000	0,0000000000000	0,0000000000000	0,0000000000000
D452	DOSSENA	Lombardia	Bergamo	0,0000037515123	0,000001785301	0,000001785301	0,000001785301	0,0000000000000	0,0000000000000	0,0000000000000	0,0000000000000	0,0000000000000
D486	ENINDE GAIANO	Lombardia	Bergamo	0,0000027159453	0,0000038834794	0,0000038834794	0,0000038834794	0,0000000000000	0,0000000000000	0,0000000000000	0,0000000000000	0,0000000000000
D411	ENTRATICO	Lombardia	Bergamo	0,0000039654702	0,000002300998	0,000002300998	0,000002300998	0,0000000000000	0,0000000000000	0,0000000000000	0,0000000000000	0,0000000000000
D490	FARA BERA D'ADDA	Lombardia	Bergamo	0,0000138729054	0,0000078697846	0,0000078697846	0,0000078697846	0,0000000000000	0,0000000000000	0,0000000000000	0,0000000000000	0,0000000000000
D491	FARA D'ALVANA CON SOLA	Lombardia	Bergamo	0,0000027212335	0,0000010941236	0,0000010941236	0,0000010941236	0,0000000000000	0,0000000000000	0,0000000000000	0,0000000000000	0,0000000000000
D688	FILIGO	Lombardia	Bergamo	0,0000056912251	0,0000038251678	0,0000038251678	0,0000038251678	0,0000000000000	0,0000000000000	0,0000000000000	0,0000000000000	0,0000000000000
D684	FINO DEL MONTE	Lombardia	Bergamo	0,000001811802	0,0000020578698	0,0000020578698	0,0000020578698	0,0000000000000	0,0000000000000	0,0000000000000	0,0000000000000	0,0000000000000
D638	FORANO AL SERIO	Lombardia	Bergamo	0,000008770731	0,000004152846	0,000004152846	0,000004152846	0,0000000000000	0,0000000000000	0,0000000000000	0,0000000000000	0,0000000000000
D672	FONTEANELLA	Lombardia	Bergamo	0,0000079493440	0,000004716688	0,000004716688	0,000004716688	0,0000000000000	0,0000000000000	0,0000000000000	0,0000000000000	0,0000000000000
D684	FONTE	Lombardia	Bergamo	0,0000								

Codice catastale	Denominazione	Regione	Provincia	AMMINISTRAZIONE	POLIZIA LOCALE	ISTRUZIONE PUBBLICA	RIFIUTI	TPL	TERRITORIO E VIABILITA'	SOCIALE	ASILI NIDO	COMPLESSIVO
H482	ROGNO	Lombardia	Bergamo	0.000033100500	0.000048371751	0.000025275932	0.000048371751	0.000000000000	0.000000000000	0.000000000000	0.000000000000	0.000000000000
H483	ROMANO DI LOMBARDA	Lombardia	Bergamo	0.000038812703	0.000038812703	0.000038812703	0.000038812703	0.000000000000	0.000000000000	0.000000000000	0.000000000000	0.000000000000
H484	RONCOBELLO	Lombardia	Bergamo	0.000022787193	0.000022787193	0.000022787193	0.000022787193	0.000000000000	0.000000000000	0.000000000000	0.000000000000	0.000000000000
H485	RONCOLA	Lombardia	Bergamo	0.000001030462	0.000001030462	0.000001030462	0.000001030462	0.000000000000	0.000000000000	0.000000000000	0.000000000000	0.000000000000
H486	ROTA DIVINA	Lombardia	Bergamo	0.000011226453	0.000011226453	0.000011226453	0.000011226453	0.000000000000	0.000000000000	0.000000000000	0.000000000000	0.000000000000
H487	ROVETTA	Lombardia	Bergamo	0.000003050999	0.000003050999	0.000003050999	0.000003050999	0.000000000000	0.000000000000	0.000000000000	0.000000000000	0.000000000000
H488	SAN GIOVANNI BIANCO	Lombardia	Bergamo	0.000006096353	0.000006096353	0.000006096353	0.000006096353	0.000000000000	0.000000000000	0.000000000000	0.000000000000	0.000000000000
H489	SAN PAOLO BARGON	Lombardia	Bergamo	0.000008640887	0.000008640887	0.000008640887	0.000008640887	0.000000000000	0.000000000000	0.000000000000	0.000000000000	0.000000000000
H490	SAN PELLEGRINO TERME	Lombardia	Bergamo	0.000006092314	0.000006092314	0.000006092314	0.000006092314	0.000000000000	0.000000000000	0.000000000000	0.000000000000	0.000000000000
H491	SANTI OMBRONO TERME	Lombardia	Bergamo	0.000002924256	0.000002924256	0.000002924256	0.000002924256	0.000000000000	0.000000000000	0.000000000000	0.000000000000	0.000000000000
H492	SARNO	Lombardia	Bergamo	0.000011696960	0.000011696960	0.000011696960	0.000011696960	0.000000000000	0.000000000000	0.000000000000	0.000000000000	0.000000000000
H493	SCANZOROSCIATE	Lombardia	Bergamo	0.000014091851	0.000014091851	0.000014091851	0.000014091851	0.000000000000	0.000000000000	0.000000000000	0.000000000000	0.000000000000
H494	SCHILPARA	Lombardia	Bergamo	0.000003341101	0.000003341101	0.000003341101	0.000003341101	0.000000000000	0.000000000000	0.000000000000	0.000000000000	0.000000000000
H495	SEDRINA	Lombardia	Bergamo	0.000048244167	0.000048244167	0.000048244167	0.000048244167	0.000000000000	0.000000000000	0.000000000000	0.000000000000	0.000000000000
H496	SELVINO	Lombardia	Bergamo	0.000006297030	0.000006297030	0.000006297030	0.000006297030	0.000000000000	0.000000000000	0.000000000000	0.000000000000	0.000000000000
H497	SERATE	Lombardia	Bergamo	0.000043126428	0.000043126428	0.000043126428	0.000043126428	0.000000000000	0.000000000000	0.000000000000	0.000000000000	0.000000000000
H498	SERINA	Lombardia	Bergamo	0.0000064786376	0.0000064786376	0.0000064786376	0.0000064786376	0.000000000000	0.000000000000	0.000000000000	0.000000000000	0.000000000000
H499	SOLTO COLINA	Lombardia	Bergamo	0.00001095440	0.00001095440	0.00001095440	0.00001095440	0.000000000000	0.000000000000	0.000000000000	0.000000000000	0.000000000000
H500	SOLZA	Lombardia	Bergamo	0.00003750519	0.00003750519	0.00003750519	0.00003750519	0.000000000000	0.000000000000	0.000000000000	0.000000000000	0.000000000000
H501	SONGAVAZZO	Lombardia	Bergamo	0.000026611303	0.000026611303	0.000026611303	0.000026611303	0.000000000000	0.000000000000	0.000000000000	0.000000000000	0.000000000000
H502	SORSOLE	Lombardia	Bergamo	0.000015642749	0.000015642749	0.000015642749	0.000015642749	0.000000000000	0.000000000000	0.000000000000	0.000000000000	0.000000000000
H503	SOTTO IL MONTE GIOVANNI XXIII	Lombardia	Bergamo	0.000071166938	0.000071166938	0.000071166938	0.000071166938	0.000000000000	0.000000000000	0.000000000000	0.000000000000	0.000000000000
H504	SOVERE	Lombardia	Bergamo	0.000006462686	0.000006462686	0.000006462686	0.000006462686	0.000000000000	0.000000000000	0.000000000000	0.000000000000	0.000000000000
H505	SPINONE AL LAGO	Lombardia	Bergamo	0.000027450913	0.000027450913	0.000027450913	0.000027450913	0.000000000000	0.000000000000	0.000000000000	0.000000000000	0.000000000000
H506	SPRANO	Lombardia	Bergamo	0.000009694927	0.000009694927	0.000009694927	0.000009694927	0.000000000000	0.000000000000	0.000000000000	0.000000000000	0.000000000000
H507	STEZANO	Lombardia	Bergamo	0.000023583893	0.000023583893	0.000023583893	0.000023583893	0.000000000000	0.000000000000	0.000000000000	0.000000000000	0.000000000000
H508	STROZZA	Lombardia	Bergamo	0.000024212527	0.000024212527	0.000024212527	0.000024212527	0.000000000000	0.000000000000	0.000000000000	0.000000000000	0.000000000000
H509	SUISIO	Lombardia	Bergamo	0.000067353303	0.000067353303	0.000067353303	0.000067353303	0.000000000000	0.000000000000	0.000000000000	0.000000000000	0.000000000000
H510	TALEGGIO	Lombardia	Bergamo	0.000028063988	0.000028063988	0.000028063988	0.000028063988	0.000000000000	0.000000000000	0.000000000000	0.000000000000	0.000000000000
H511	TAVERNOLA BERGAMASCA	Lombardia	Bergamo	0.000046786113	0.000046786113	0.000046786113	0.000046786113	0.000000000000	0.000000000000	0.000000000000	0.000000000000	0.000000000000
H512	TELGATE	Lombardia	Bergamo	0.0000085888572	0.0000085888572	0.0000085888572	0.0000085888572	0.000000000000	0.000000000000	0.000000000000	0.000000000000	0.000000000000
H513	TERNO D'ISOLA	Lombardia	Bergamo	0.000012713116	0.000012713116	0.000012713116	0.000012713116	0.000000000000	0.000000000000	0.000000000000	0.000000000000	0.000000000000
H514	TORRE BOLOGNESE	Lombardia	Bergamo	0.000015378759	0.000015378759	0.000015378759	0.000015378759	0.000000000000	0.000000000000	0.000000000000	0.000000000000	0.000000000000
H515	TORRE DI ROVERI	Lombardia	Bergamo	0.000045486636	0.000045486636	0.000045486636	0.000045486636	0.000000000000	0.000000000000	0.000000000000	0.000000000000	0.000000000000
H516	TORRE PALLAVICINA	Lombardia	Bergamo	0.000025252000	0.000025252000	0.000025252000	0.000025252000	0.000000000000	0.000000000000	0.000000000000	0.000000000000	0.000000000000
H517	TRESCORE BAINARIO	Lombardia	Bergamo	0.000017852183	0.000017852183	0.000017852183	0.000017852183	0.000000000000	0.000000000000	0.000000000000	0.000000000000	0.000000000000
H518	TREVIGLIO	Lombardia	Bergamo	0.000056716312	0.000056716312	0.000056716312	0.000056716312	0.000000000000	0.000000000000	0.000000000000	0.000000000000	0.000000000000
H519	TREVIGLIO	Lombardia	Bergamo	0.000018373136	0.000018373136	0.000018373136	0.000018373136	0.000000000000	0.000000000000	0.000000000000	0.000000000000	0.000000000000
H520	URBIALE CLANEZZO	Lombardia	Bergamo	0.000029376304	0.000029376304	0.000029376304	0.000029376304	0.000000000000	0.000000000000	0.000000000000	0.000000000000	0.000000000000
H521	URGINANO	Lombardia	Bergamo	0.000017770399	0.000017770399	0.000017770399	0.000017770399	0.000000000000	0.000000000000	0.000000000000	0.000000000000	0.000000000000
H522	VAL BREMBILLA	Lombardia	Bergamo	0.000009727133	0.000009727133	0.000009727133	0.000009727133	0.000000000000	0.000000000000	0.000000000000	0.000000000000	0.000000000000
H523	VALBONICIONE	Lombardia	Bergamo	0.000005042672	0.000005042672	0.000005042672	0.000005042672	0.000000000000	0.000000000000	0.000000000000	0.000000000000	0.000000000000
H524	VALBREMO	Lombardia	Bergamo	0.000078241488	0.000078241488	0.000078241488	0.000078241488	0.000000000000	0.000000000000	0.000000000000	0.000000000000	0.000000000000
H525	VALCUGLIO	Lombardia	Bergamo	0.000022676460	0.000022676460	0.000022676460	0.000022676460	0.000000000000	0.000000000000	0.000000000000	0.000000000000	0.000000000000
H526	VALLEVE	Lombardia	Bergamo	0.000011897327	0.000011897327	0.000011897327	0.000011897327	0.000000000000	0.000000000000	0.000000000000	0.000000000000	0.000000000000
H527	VALLEVE	Lombardia	Bergamo	0.000011897327	0.000011897327	0.000011897327	0.000011897327	0.000000000000	0.000000000000	0.000000000000	0.000000000000	0.000000000000
H528	VALTORTA	Lombardia	Bergamo	0.000016842315	0.000016842315	0.000016842315	0.000016842315	0.000000000000	0.000000000000	0.000000000000	0.000000000000	0.000000000000
H529	VEDESE	Lombardia	Bergamo	0.000014947939	0.000014947939	0.000014947939	0.000014947939	0.000000000000	0.000000000000	0.000000000000	0.000000000000	0.000000000000
H530	VERDELLINO	Lombardia	Bergamo	0.000012303171	0.000012303171	0.000012303171	0.000012303171	0.000000000000	0.000000000000	0.000000000000	0.000000000000	0.000000000000
H531	VERELLO	Lombardia	Bergamo	0.000013814224	0.000013814224	0.000013814224	0.000013814224	0.000000000000	0.000000000000	0.000000000000	0.000000000000	0.000000000000
H532	VERTOVA	Lombardia	Bergamo	0.000009457891	0.000009457891	0.000009457891	0.000009457891	0.000000000000	0.000000000000	0.000000000000	0.000000000000	0.000000000000
H533	VIADANICA	Lombardia	Bergamo	0.000024827331	0.000024827331	0.000024827331	0.000024827331	0.000000000000	0.000000000000	0.000000000000	0.000000000000	0.000000000000
H534	VIGANO SAN MARTINO	Lombardia	Bergamo	0.0000028116721	0.0000028116721	0.0000028116721	0.0000028116721	0.000000000000	0.000000000000	0.000000000000	0.000000000000	0.000000000000
H535	VIGOLO	Lombardia	Bergamo	0.000007169777	0.000007169777	0.000007169777	0.000007169777	0.000000000000	0.000000000000	0.000000000000	0.000000000000	0.000000000000
H536	VILLA D'ADDA	Lombardia	Bergamo	0.000008387428	0.00							

Codice cantata	Denominazione	Regione	Provincia	AMMINISTRAZIONE	POLIZIA LOCALE	ISTRUZIONE	RIFIUTI	TPL	TERRITORIO E MANSIONAMENTO	SOCIALE	ASILI NIDO	COMPLESSIVO
A82	AGNOSINE	Lombardia	Brescia	0.0003810746	0.0003211437	0.0002626518	0.0002450548	0.0000000000	0.0000000000	0.0000000000	0.0000000000	0.0000000000
A88	ALFIANELLO	Lombardia	Brescia	0.0000470688	0.0000341086	0.0000460328	0.0000351650	0.0000131049	0.0000000000	0.0000000000	0.0000000000	0.0000000000
A28	ANFO	Lombardia	Brescia	0.0000255678	0.0000138407	0.0000162753	0.0000132108	0.0000000000	0.0000000000	0.0000000000	0.0000000000	0.0000000000
A23	ANGELO TERME	Lombardia	Brescia	0.0000050476	0.0000112954	0.0000461129	0.0000461129	0.0000191231	0.0000000000	0.0000000000	0.0000000000	0.0000000000
A45	ARTOGNE	Lombardia	Brescia	0.0000816651	0.0000056017	0.0000056017	0.0000056017	0.0000000000	0.0000000000	0.0000000000	0.0000000000	0.0000000000
A29	AZZANO MELLA	Lombardia	Brescia	0.0000000000	0.0000000000	0.0000000000	0.0000000000	0.0000000000	0.0000000000	0.0000000000	0.0000000000	0.0000000000
A59	BAGNOLO MELLA	Lombardia	Brescia	0.0000225646	0.0000176680	0.0000223863	0.0000194122	0.0000000000	0.0000000000	0.0000000000	0.0000000000	0.0000000000
A57	BAGNOLO MELLA	Lombardia	Brescia	0.0000185088	0.0000000000	0.0000000000	0.0000000000	0.0000000000	0.0000000000	0.0000000000	0.0000000000	0.0000000000
A60	BARBARIGA	Lombardia	Brescia	0.0000450256	0.0000266652	0.0000666364	0.0000310635	0.0000000000	0.0000000000	0.0000000000	0.0000000000	0.0000000000
A81	BARGHE	Lombardia	Brescia	0.0000271665	0.0000198819	0.0000221988	0.0000251988	0.0000000000	0.0000000000	0.0000000000	0.0000000000	0.0000000000
A70	BASSANO BRESCIANO	Lombardia	Brescia	0.0000424266	0.0000265012	0.0000424266	0.0000424266	0.0000000000	0.0000000000	0.0000000000	0.0000000000	0.0000000000
A79	BEIDIZOLE	Lombardia	Brescia	0.0000269146	0.0000148040	0.0000148040	0.0000148040	0.0000000000	0.0000000000	0.0000000000	0.0000000000	0.0000000000
A79	BERLINGO	Lombardia	Brescia	0.0000462397	0.0000263018	0.0000263018	0.0000263018	0.0000000000	0.0000000000	0.0000000000	0.0000000000	0.0000000000
A81	BERZO DEMO	Lombardia	Brescia	0.0000412590	0.0000165498	0.0000165498	0.0000165498	0.0000000000	0.0000000000	0.0000000000	0.0000000000	0.0000000000
A87	BERZO INFERIORE	Lombardia	Brescia	0.0000500371	0.0000281702	0.0000281702	0.0000281702	0.0000000000	0.0000000000	0.0000000000	0.0000000000	0.0000000000
A61	BIENNO	Lombardia	Brescia	0.0000652778	0.0000400754	0.0000400754	0.0000400754	0.0000000000	0.0000000000	0.0000000000	0.0000000000	0.0000000000
A87	BIONE	Lombardia	Brescia	0.0000336258	0.0000186808	0.0000186808	0.0000186808	0.0000000000	0.0000000000	0.0000000000	0.0000000000	0.0000000000
B03	BORGHO SAN GIACOMO	Lombardia	Brescia	0.0000963717	0.0000643315	0.0000643315	0.0000643315	0.0000000000	0.0000000000	0.0000000000	0.0000000000	0.0000000000
B40	BORGOSATOLLO	Lombardia	Brescia	0.0001675408	0.0001178040	0.0001178040	0.0001178040	0.0000000000	0.0000000000	0.0000000000	0.0000000000	0.0000000000
B04	BORNO	Lombardia	Brescia	0.0000784904	0.0000384924	0.0000384924	0.0000384924	0.0000000000	0.0000000000	0.0000000000	0.0000000000	0.0000000000
B81	BOTTIGNO	Lombardia	Brescia	0.0001822180	0.0001143081	0.0001143081	0.0001143081	0.0000000000	0.0000000000	0.0000000000	0.0000000000	0.0000000000
B10	BOYENO	Lombardia	Brescia	0.0000554507	0.0000291389	0.0000291389	0.0000291389	0.0000000000	0.0000000000	0.0000000000	0.0000000000	0.0000000000
B12	BOZZO	Lombardia	Brescia	0.0001306866	0.0000655748	0.0000655748	0.0000655748	0.0000000000	0.0000000000	0.0000000000	0.0000000000	0.0000000000
B12	BRANDICO	Lombardia	Brescia	0.0000321747	0.0000180011	0.0000180011	0.0000180011	0.0000000000	0.0000000000	0.0000000000	0.0000000000	0.0000000000
B14	BRAONE	Lombardia	Brescia	0.0000197983	0.0000104047	0.0000104047	0.0000104047	0.0000000000	0.0000000000	0.0000000000	0.0000000000	0.0000000000
B14	BRENO	Lombardia	Brescia	0.0001686207	0.0000851538	0.0000851538	0.0000851538	0.0000000000	0.0000000000	0.0000000000	0.0000000000	0.0000000000
B17	BRESCIA	Lombardia	Brescia	0.0003812826	0.0003130620	0.0003130620	0.0003130620	0.0000000000	0.0000000000	0.0000000000	0.0000000000	0.0000000000
B14	BRONE	Lombardia	Brescia	0.0000213740	0.0000117400	0.0000117400	0.0000117400	0.0000000000	0.0000000000	0.0000000000	0.0000000000	0.0000000000
B35	CANO	Lombardia	Brescia	0.0000360885	0.0000281754	0.0000281754	0.0000281754	0.0000000000	0.0000000000	0.0000000000	0.0000000000	0.0000000000
B34	CALCIANO	Lombardia	Brescia	0.0002445828	0.0001560318	0.0001560318	0.0001560318	0.0000000000	0.0000000000	0.0000000000	0.0000000000	0.0000000000
B46	CALVAGESSE DELLA RIVIERA	Lombardia	Brescia	0.0000627838	0.0000461573	0.0000461573	0.0000461573	0.0000000000	0.0000000000	0.0000000000	0.0000000000	0.0000000000
B64	CALVISANO	Lombardia	Brescia	0.0001436174	0.0000852686	0.0000852686	0.0000852686	0.0000000000	0.0000000000	0.0000000000	0.0000000000	0.0000000000
B84	CAPO DI PONTE	Lombardia	Brescia	0.0000273008	0.0000132502	0.0000132502	0.0000132502	0.0000000000	0.0000000000	0.0000000000	0.0000000000	0.0000000000
B76	CAPOVALE	Lombardia	Brescia	0.0000173097	0.0000067657	0.0000067657	0.0000067657	0.0000000000	0.0000000000	0.0000000000	0.0000000000	0.0000000000
B88	CAPPANO DEL COLLE	Lombardia	Brescia	0.0000833030	0.0000526820	0.0000526820	0.0000526820	0.0000000000	0.0000000000	0.0000000000	0.0000000000	0.0000000000
B71	CARPIGO	Lombardia	Brescia	0.0001533844	0.0000916395	0.0000916395	0.0000916395	0.0000000000	0.0000000000	0.0000000000	0.0000000000	0.0000000000
B87	CARPENEDOLO	Lombardia	Brescia	0.0002444588	0.0001568452	0.0001568452	0.0001568452	0.0000000000	0.0000000000	0.0000000000	0.0000000000	0.0000000000
B35	CASTEGNATO	Lombardia	Brescia	0.0000928284	0.0000639284	0.0000639284	0.0000639284	0.0000000000	0.0000000000	0.0000000000	0.0000000000	0.0000000000
C28	CASTEL MELLA	Lombardia	Brescia	0.0001828614	0.0001130042	0.0001130042	0.0001130042	0.0000000000	0.0000000000	0.0000000000	0.0000000000	0.0000000000
C27	CASTELCOVATI	Lombardia	Brescia	0.0001042578	0.0000721436	0.0000721436	0.0000721436	0.0000000000	0.0000000000	0.0000000000	0.0000000000	0.0000000000
C29	CASTENEDOLO	Lombardia	Brescia	0.0002038011	0.0001456831	0.0001456831	0.0001456831	0.0000000000	0.0000000000	0.0000000000	0.0000000000	0.0000000000
C30	CASO	Lombardia	Brescia	0.0000378401	0.0000215937	0.0000215937	0.0000215937	0.0000000000	0.0000000000	0.0000000000	0.0000000000	0.0000000000
C32	CASIREZZATO	Lombardia	Brescia	0.0001434712	0.0000723940	0.0000723940	0.0000723940	0.0000000000	0.0000000000	0.0000000000	0.0000000000	0.0000000000
C48	CAZZAGO SAN MARTINO	Lombardia	Brescia	0.0001819786	0.0001302516	0.0001302516	0.0001302516	0.0000000000	0.0000000000	0.0000000000	0.0000000000	0.0000000000
C47	CEDESIOLO	Lombardia	Brescia	0.0000311665	0.0000168951	0.0000168951	0.0000168951	0.0000000000	0.0000000000	0.0000000000	0.0000000000	0.0000000000
C49	CELLATICA	Lombardia	Brescia	0.0000923830	0.0000583049	0.0000583049	0.0000583049	0.0000000000	0.0000000000	0.0000000000	0.0000000000	0.0000000000
C54	CERVENO	Lombardia	Brescia	0.0000216343	0.0000163881	0.0000163881	0.0000163881	0.0000000000	0.0000000000	0.0000000000	0.0000000000	0.0000000000
C85	CETO	Lombardia	Brescia	0.0000492051	0.0000186458	0.0000186458	0.0000186458	0.0000000000	0.0000000000	0.0000000000	0.0000000000	0.0000000000
C59	CEVO	Lombardia	Brescia	0.0000341160	0.0000104800	0.0000104800	0.0000104800	0.0000000000	0.0000000000	0.0000000000	0.0000000000	0.0000000000
C81	CHARI	Lombardia	Brescia	0.0000337547	0.0000224274	0.0000224274	0.0000224274	0.0000000000	0.0000000000	0.0000000000	0.0000000000	0.0000000000
C85	CIGOLE	Lombardia	Brescia	0.0000335654	0.0000147065	0.0000147065	0.0000147065	0.0000000000	0.0000000000	0.0000000000	0.0000000000	0.0000000000
C81	CINBERGO	Lombardia	Brescia	0.0000186888	0.0000074148	0.0000074148	0.0000074148	0.0000000000	0.0000000000	0.0000000000	0.0000000000	0.0000000000
C70	CIVIDATE CAMUNO	Lombardia	Brescia	0.0000505378	0.0000202038	0.0000202038	0.0000202038	0.0000000000	0.0000000000	0.0000000000	0.0000000000	0.0000000000
C86	COCCAGLIO	Lombardia	Brescia	0.0000216343	0.0000117462	0.0000117462	0.0000117462	0.0000000000	0.0000000000	0.0000000000	0.0000000000	0.0000000000
C80	COLLEBATO	Lombardia	Brescia	0.0000917787	0.0000518686	0.0000518686	0.0000518686	0.0000000000	0.0000000000	0.0000000000	0.0000000000	0.0000000000
C83	COLLIO	Lombardia	Brescia	0.0000600103	0.0000224274	0.0000224274	0.0000224274	0.0000000000	0.0000000000	0.0000000000	0.0000000000	0.0000000000
C83	COLLEONE	Lombardia	Brescia	0.0001277828	0.0000930708	0.0000930708	0.0000930708	0.0000000000	0.0000000000	0.0000000000	0.0000000000	0.0000000000
C92	COMIZZANO-CIZZAGO	Lombardia	Brescia	0.0000668214	0.0000403827	0.0000403827	0.0000403827	0.0000000000	0.0000000000	0.0000000000	0.0000000000	0.0000000000
C48	CONCESIO	Lombardia	Brescia	0.0000210778	0.0000123803	0.0000123803	0.0000123803	0.0000000000	0.0000000000	0.0000000000	0.0000000000	0.0000000000
D08	CORTE FRANCA	Lombardia	Brescia	0.0000301337	0.0000165739	0.0000165739	0.0000165739	0.0000000000	0.0000000000	0.0000000000	0.0000000000	

Codice catastale	Denominazione	Regione	Provincia	AMMINISTRAZIONE	POLIZIA LOCALE	ISTRUZIONE PUBBLICA	RIFIUTI	TPL	TERRITORIO E VIABILITA'	SOCIALE	ASILI NIDO	COMPLESSIVO
H771	SAN BENEDETTO PO	Lombardia	Mantova	0.000146597514	0.000091801833	0.000079963893	0.000136689897	0.000000000000	0.000129527898	0.000128089185	0.000187081298	0.000122593407
H870	SAN GIACOMO DELLE SEGNAIE	Lombardia	Mantova	0.000033653445	0.000023127260	0.0000307185978	0.0000282684973	0.000000000000	0.000032316625	0.000028427024	0.000043231741	0.000031159255
H883	SAN GIORGIO BIGARELLO	Lombardia	Mantova	0.000038278992	0.000112259491	0.000118216305	0.000211675685	0.000039732459	0.000021242629	0.000182368819	0.000028271336	0.0000183686193
H812	SAN GIOVANNI DEL DOSSO	Lombardia	Mantova	0.000028648629	0.00016567089	0.000026295457	0.000026295457	0.000000000000	0.000026295457	0.000026295457	0.000026295457	0.000026295457
H85	SAN MARTINO DALL'ARGINE	Lombardia	Mantova	0.00003810345	0.000021446033	0.000029115222	0.000025644566	0.000000000000	0.00003810345	0.000029115222	0.000029115222	0.000029115222
H827	SCHIVENOGLIA	Lombardia	Mantova	0.00002768300	0.00004602593	0.000022152244	0.000021744634	0.000000000000	0.00002768300	0.00004602593	0.00004602593	0.00004602593
H83	SERRAVALLE A PO	Lombardia	Mantova	0.000195449800	0.000079088216	0.000105953042	0.000137496331	0.000000000000	0.000142631205	0.000124030582	0.000143908692	0.0001207390938
H82	SERRAVALLE A PO	Lombardia	Mantova	0.000036512151	0.000013832372	0.000038549014	0.0000295777916	0.000000000000	0.000032263128	0.0000295777916	0.000018216262	0.0000267464
H801	SOLOFERNO	Lombardia	Mantova	0.000059652409	0.000033776160	0.000043333996	0.00002754778	0.000000000000	0.000052244687	0.0000404028679	0.0000303897648	0.000040424247
H815	SUSTINENTE	Lombardia	Mantova	0.000452208573	0.0000284484780	0.000033631555	0.000033631555	0.000000000000	0.000041087684	0.000041087684	0.000033631555	0.000033631555
H20	SUZARRA	Lombardia	Mantova	0.00034188838	0.0002828318097	0.0003769545488	0.0003769545488	0.000000000000	0.000313023757	0.0004968613923	0.000511690078	0.00035252447
H58	VIGONVA	Lombardia	Mantova	0.000348419865	0.000067275133	0.000036868638	0.000037748134	0.000000000000	0.000337748134	0.000391868619	0.000391868619	0.000331941238
H644	VILLIMPENTA	Lombardia	Mantova	0.00004766666	0.00002076843	0.000028095388	0.000038111119	0.000000000000	0.000038111119	0.000038068497	0.000048740068	0.00003440331
M125	VOLTA MANTOVANA	Lombardia	Mantova	0.000139486742	0.000108393046	0.000112987269	0.000113969594	0.000000000000	0.000141339540	0.000122885011	0.00012139824	0.0001205787524
A010	ABBATEGRASSO	Lombardia	Milano	0.000071586870	0.000453917972	0.000036908658	0.000040535994	0.0000307308351	0.0000472955796	0.000048702588	0.000103860618	0.000035113208
A127	ALBAIRATE	Lombardia	Milano	0.000086481062	0.000059343157	0.000089724127	0.000057633938	0.000000000000	0.00002542480	0.000071590509	0.00002828225	0.000074818972
A375	ALCORATE	Lombardia	Milano	0.000113379105	0.000068147694	0.000133335683	0.000090323291	0.000000000000	0.000115576683	0.000094303669	0.0000212867097	0.000066151176
A389	ARSE	Lombardia	Milano	0.00048495608	0.000267081220	0.000461838308	0.00047666521	0.000000000000	0.000064051711	0.000094622904	0.00008447444	0.0000341116607
A413	ASLUINO	Lombardia	Milano	0.00020813264	0.000148083560	0.000203033917	0.000156891738	0.000000000000	0.000178988487	0.000203033917	0.00027757948	0.000187688301
A473	ASSAGO	Lombardia	Milano	0.000273862038	0.000274638515	0.0002227103823	0.000178749388	0.000000000000	0.000246513913	0.000158480017	0.000048740068	0.000217428219
A616	BARANZATE	Lombardia	Milano	0.000191117396	0.000172924943	0.000254292571	0.000185023719	0.000000000000	0.000135949330	0.000207930282	0.0004252916	0.000194114965
A622	BAREGGIO	Lombardia	Milano	0.000039749243	0.000229598898	0.000382705096	0.000221983927	0.000000000000	0.00024311626	0.0000320439341	0.000080127741	0.0002847600621
A87	BASIANO	Lombardia	Milano	0.000064881062	0.00005333472	0.000089724127	0.000057633938	0.000000000000	0.00002542480	0.000071590509	0.00002828225	0.000074818972
A899	BASiglio	Lombardia	Milano	0.000145249112	0.000091483472	0.000133335683	0.000090323291	0.000000000000	0.000115576683	0.000094303669	0.0000212867097	0.000066151176
A751	BELLINZAGO LOMBARDO	Lombardia	Milano	0.000086481062	0.00005333472	0.000089724127	0.000057633938	0.000000000000	0.00002542480	0.000071590509	0.00002828225	0.000074818972
A824	BERNATE TICINO	Lombardia	Milano	0.00005789874	0.000030342583	0.000058338328	0.000044763737	0.000000000000	0.000058338328	0.000044763737	0.000058338328	0.000044763737
A826	BERNATE	Lombardia	Milano	0.00004072861	0.000016795188	0.0000388822494	0.000029724540	0.000000000000	0.000031764873	0.000030370288	0.000030370288	0.00003445472
A872	BINASCO	Lombardia	Milano	0.000143461615	0.000101729791	0.00011829781	0.00009594074	0.000000000000	0.00010632338	0.000120529288	0.000106542024	0.000121065902
A920	BOFFALORA SOPRA TICINO	Lombardia	Milano	0.000079115854	0.000066143147	0.000092863721	0.0000640568	0.000000000000	0.00006785838	0.000061406562	0.00015140748	0.000072891846
A940	BOLLATE	Lombardia	Milano	0.000015944847	0.000051277895	0.000088205075	0.000040648665	0.000000000000	0.0000358483316	0.00004573348	0.000025807716	0.000042465262
B182	BRESSO	Lombardia	Milano	0.000428842652	0.0000513994672	0.0000513994672	0.00002188998	0.000016789007	0.0000398445507	0.000056827016	0.000056827016	0.0000398445507
B235	BUBBIANO	Lombardia	Milano	0.000428842652	0.0000513994672	0.0000513994672	0.00002188998	0.000016789007	0.0000398445507	0.000056827016	0.000056827016	0.0000398445507
B249	BUCCHINICO	Lombardia	Milano	0.00045076251	0.000038845321	0.0000683027686	0.000038845321	0.000000000000	0.00045076251	0.000038845321	0.000038845321	0.000038845321
B286	BUCATE	Lombardia	Milano	0.000088079291	0.000047016138	0.000016541231	0.000068829291	0.000000000000	0.000047016138	0.000027853463	0.000027853463	0.000027853463
B321	BUSSO	Lombardia	Milano	0.000145890019	0.000103824191	0.00016889935	0.000101887981	0.000000000000	0.000124118850	0.0000180767988	0.00002580348	0.0000190798736
B301	BUSTO GAROLFO	Lombardia	Milano	0.0000237019008	0.000006919148	0.000023833097	0.000179889763	0.000000000000	0.000210616742	0.000025829288	0.000025829288	0.000025829288
B448	CALVINASCIO	Lombardia	Milano	0.000024618307	0.000016202050	0.00004688078	0.000016888805	0.000000000000	0.0000203122861	0.000001643386	0.000001643386	0.00001723022
B461	CAMBAGO	Lombardia	Milano	0.000118635356	0.000018303712	0.0000988027680	0.0000988027680	0.000000000000	0.0001078701043	0.000006015003	0.000013762413	0.0000109030416
B589	CANEGRATE	Lombardia	Milano	0.000218343630	0.000172145106	0.000228643388	0.000182448130	0.000000000000	0.000178647541	0.00002286801708	0.00017243068	0.000018026220
B830	CARIANO	Lombardia	Milano	0.0007245308	0.000043614387	0.000038333848	0.000038333848	0.000000000000	0.000084584942	0.000050857798	0.000043614387	0.00003132087
B850	CARUGATE	Lombardia	Milano	0.000270970081	0.000221446713	0.000228645068	0.000228645068	0.000000000000	0.000221446713	0.000028616774	0.000028616774	0.000028616774
B938	CASARILE	Lombardia	Milano	0.000089131507	0.000028251641	0.000114205530	0.00006578098	0.000000000000	0.000089131507	0.00006574462	0.000089131507	0.00006574462
B988	CASO REZZO	Lombardia	Milano	0.000095444052	0.000064919148	0.000081157387	0.000081157387	0.000000000000	0.000081157387	0.000081157387	0.000081157387	0.000081157387
C003	CASSINA D'ADDA	Lombardia	Milano	0.000038723243	0.000025756831	0.000045775940	0.000025756831	0.000000000000	0.0000307471796	0.0000207806231	0.000038723243	0.000038723243
C014	CASSINA DE' PECCHI	Lombardia	Milano	0.000251350930	0.000179164798	0.000307090348	0.000020713118	0.000000000000	0.000181589434	0.000028921703	0.000048861655	0.0000239338757
C033	CASSINETA DI LUGGANNO	Lombardia	Milano	0.000038924484	0.000018116594	0.00004877056	0.00002824558	0.000000000000	0.000028921703	0.00002635664	0.000030012888	0.00002824558
C82	CASTANO PRIMO	Lombardia	Milano	0.00018933740	0.00015800450	0.00018700628	0.00014788288	0.000000000000	0.00018933740	0.000030898881	0.00032583871	0.00017824108
C223	CERNUSCO SUL NAVIGLIO	Lombardia	Milano	0.000058632688	0.000058005736	0.0000681109248	0.000054668517	0.000000000000	0.0000681109248	0.0000681109248	0.0000681109248	0.0000681109248
C536	CERRO AL LAMBRO	Lombardia	Milano	0.000088851952	0.000113161015	0.00005078079	0.00007927668	0.000000000000	0.000072193070	0.000068950533	0.00001919275	0.00007462862
C37	CERRO MAGGIORE	Lombardia	Milano	0.000026744987	0.000021707836	0.000033917530	0.0000220145584	0.000000000000	0.00002279634170	0.000025821776	0.0000249434159	0.000030325172
C655	CESANO BOSCONI	Lombardia	Milano	0.000042493759	0.000038248425	0.000038248425	0.000038248425	0.000000000000	0.000038248425	0.000038248425	0.000038248425	0.000038248425
C659	CESATE	Lombardia	Milano	0.000227893085	0.00013800129	0.00022849045	0.00019212001	0.000000000000	0.000197374574	0.0000253752474	0.0000346172868	0.000218678024
C707	CINISELLO BALSAMO	Lombardia	Milano	0.000182011685	0.0004407674908	0.0001381842168	0.0000880755705	0.000000000000	0.0001037112736	0.0000168888764	0.000020755878	0.00012854484384
C733	CISLIANO	Lombardia	Milano	0.00008530304	0.000068078438	0.000126887258	0.00008530304	0.000000000000	0.000076193588	0.000068078438	0.000048398540	0.000148398540
C895	COLOGNO MONZESE	Lombardia	Milano	0.000015467540	0.0000832570230	0.000038984510	0.0000754888007	0.000000000000	0.000065410874	0.000074021691	0.0001485766988	0.000017465111
C908	COLTURANO	Lombardia	Milano	0.000037648591	0.000028615004	0.000030723588	0.000030723588	0.000000000000	0.000028615004	0.000028615004	0.000028615004	0.000028615004
C986	CORBETTA	Lombardia	Milano	0.000314853352	0.0000238549117	0.000458903938	0.0000251889195	0.000000000000	0.0000238549117	0.000031943361	0.000049119116	0.000030325172
D013	CORIANO	Lombardia	Milano	0.00004485073	0.000030810377	0.0000382198246	0.0000334147488	0.000000000000	0.000029844928	0.000029844928	0.000029844928	0.000029844928
D018	CORNAREDO	Lombardia	Milano	0.000035845038	0.00002707280							

Codice catastale	Regione	Provincia	AMMINISTRAZIONE	POLIZIA LOCALE	ISTRUZIONE PUBBLICA	RIFIUTI	TP.L	TERRITORIO E VIABILITA'	SOCIALE	ASILI NIDO	COMPLESSIVO
D912	Lombardia	Milano	0.000496545899	0.000398811021	0.000609915596	0.000404572387	0.000000000000	0.000000000000	0.000559232777	0.000983738554	0.000479292046
D945	Lombardia	Milano	0.000148850554	0.000110424443	0.000225276536	0.000119920608	0.000000000000	0.000120883244	0.000194247784	0.000256607147	0.000141296772
E984	Lombardia	Milano	0.000344714419	0.000266039194	0.000446337986	0.000276299318	0.000329845387	0.000289586518	0.000378667762	0.000517604638	0.000332228585
E970	Lombardia	Milano	0.000051123129	0.000032193022	0.000046649444	0.000038973838	0.000000000000	0.000045359553	0.000036416074	0.000006805123	0.000008404035
E928	Lombardia	Milano	0.000032833887	0.000014333069	0.000043108818	0.000027991195	0.000009841938	0.000020751326	0.000020989895	0.000002677054	0.000002723173
E913	Lombardia	Milano	0.000162740067	0.000126968377	0.000162195584	0.000134443272	0.000000000000	0.000137032627	0.000145474981	0.000137676045	0.000136760451
E937	Lombardia	Milano	0.000193041955	0.00012844343	0.00012844343	0.000163841241	0.000078854416	0.000078854416	0.00019546638	0.000045812447	0.000186100469
E935	Lombardia	Milano	0.000158833171	0.000109148270	0.000199725582	0.000113098404	0.000000000000	0.000128574906	0.000148542068	0.0002051048129	0.000143565186
E415	Lombardia	Milano	0.000472822983	0.000394418829	0.000447431155	0.000447431155	0.000168812247	0.000449282822	0.000498983710	0.000425298534	0.0004404303316
E414	Lombardia	Milano	0.001102411851	0.001134003389	0.001074258546	0.000993054279	0.000993054279	0.001045423308	0.001288686720	0.001281955929	0.001057413776
E610	Lombardia	Milano	0.000272822042	0.000154801150	0.000097175795	0.000069749544	0.000000000000	0.000049498174	0.000069484174	0.000169748739	0.0000620620048
E639	Lombardia	Milano	0.000170144457	0.000114704000	0.000204987186	0.000112189726	0.000054076164	0.000127230771	0.000166297995	0.000166297995	0.000157930242
E801	Lombardia	Milano	0.000077940011	0.000052520633	0.0000491022163	0.000031850930	0.00004784224	0.0000381852564	0.0000483786437	0.000038688984	0.0000247955363
E819	Lombardia	Milano	0.002748785228	0.006432769481	0.000116254785	0.000116254785	0.000000000000	0.000148547616	0.000141680055	0.000162448033	0.000141365168
E821	Lombardia	Milano	0.000022063249	0.000022063249	0.000019860771	0.000020309541	0.000000000000	0.0000389103317	0.000019125978	0.000028770089	0.000024107497
F783	Lombardia	Milano	0.000136160376	0.00008646451	0.000146627927	0.000097288452	0.000000000000	0.000107244059	0.000126371098	0.000102898139	0.000118879444
F874	Lombardia	Milano	0.000319808630	0.000268974452	0.000349816019	0.000379183544	0.000300000000	0.000357276548	0.000353018594	0.000474156892	0.000381988197
F899	Lombardia	Milano	0.00018268037	0.000068317483	0.000002169889	0.000016476838	0.000000000000	0.000016619410	0.000038620238	0.00002870524	0.000011315280
F955	Lombardia	Milano	0.000328644219	0.000241238939	0.000344851997	0.000302853779	0.000171676428	0.0002753871764	0.000378453216	0.000529649892	0.000302790989
F155	Lombardia	Milano	0.000077940011	0.000052520633	0.0000491022163	0.000031850930	0.00004784224	0.0000381852564	0.0000483786437	0.000038688984	0.0000247955363
F205	Lombardia	Milano	0.002748785228	0.006432769481	0.000116254785	0.000116254785	0.000000000000	0.000148547616	0.000141680055	0.000162448033	0.000141365168
D033	Lombardia	Milano	0.000022063249	0.000022063249	0.000019860771	0.000020309541	0.000000000000	0.0000389103317	0.000019125978	0.000028770089	0.000024107497
G26	Lombardia	Milano	0.000136160376	0.00008646451	0.000146627927	0.000097288452	0.000000000000	0.000107244059	0.000126371098	0.000102898139	0.000118879444
G310	Lombardia	Milano	0.000319808630	0.000268974452	0.000349816019	0.000379183544	0.000300000000	0.000357276548	0.000353018594	0.000474156892	0.000381988197
G326	Lombardia	Milano	0.00018268037	0.000068317483	0.000002169889	0.000016476838	0.000000000000	0.000016619410	0.000038620238	0.00002870524	0.000011315280
G324	Lombardia	Milano	0.000474270191	0.000023402955	0.000481768861	0.000427357247	0.000000000000	0.000349330867	0.000527966294	0.00054402060	0.000395790442
G385	Lombardia	Milano	0.00019583491	0.000120803234	0.000257100950	0.000128869879	0.000000000000	0.000144754286	0.0002025732953	0.000342732953	0.0001788769338
O113	Lombardia	Milano	0.000228216872	0.000024040384	0.000198648252	0.000103784053	0.000093633960	0.000178057900	0.0001182119617	0.000451485274	0.000212420388
G488	Lombardia	Milano	0.00044666565	0.00004466565	0.00058638645	0.000318348153	0.000175394899	0.000353679707	0.000493636066	0.000765715570	0.000411961230
G602	Lombardia	Milano	0.000161188013	0.00002668995	0.000367112329	0.000119486861	0.000000000000	0.000140048807	0.000148821184	0.000108872838	0.000140713881
G834	Lombardia	Milano	0.0002682245	0.00010711942	0.000686977924	0.000378913118	0.000378913118	0.000378913118	0.00041084433	0.0005138681807	0.000428917591
G210	Lombardia	Milano	0.000169488658	0.000073387070	0.000137844885	0.000069073821	0.000000000000	0.000038148442	0.000038219868	0.00011868019	0.000068667604
G372	Lombardia	Milano	0.000474270191	0.000023402955	0.000481768861	0.000427357247	0.000000000000	0.000349330867	0.000527966294	0.00054402060	0.000395790442
G385	Lombardia	Milano	0.00019583491	0.000120803234	0.000257100950	0.000128869879	0.000000000000	0.000144754286	0.0002025732953	0.000342732953	0.0001788769338
O113	Lombardia	Milano	0.000228216872	0.000024040384	0.000198648252	0.000103784053	0.000093633960	0.000178057900	0.0001182119617	0.000451485274	0.000212420388
G488	Lombardia	Milano	0.00044666565	0.00004466565	0.00058638645	0.000318348153	0.000175394899	0.000353679707	0.000493636066	0.000765715570	0.000411961230
G602	Lombardia	Milano	0.000161188013	0.00002668995	0.000367112329	0.000119486861	0.000000000000	0.000140048807	0.000148821184	0.000108872838	0.000140713881
G834	Lombardia	Milano	0.0002682245	0.00010711942	0.000686977924	0.000378913118	0.000378913118	0.000378913118	0.00041084433	0.0005138681807	0.000428917591
G210	Lombardia	Milano	0.000169488658	0.000073387070	0.000137844885	0.000069073821	0.000000000000	0.000038148442	0.000038219868	0.00011868019	0.000068667604
G372	Lombardia	Milano	0.000474270191	0.000023402955	0.000481768861	0.000427357247	0.000000000000	0.000349330867	0.000527966294	0.00054402060	0.000395790442
G385	Lombardia	Milano	0.00019583491	0.000120803234	0.000257100950	0.000128869879	0.000000000000	0.000144754286	0.0002025732953	0.000342732953	0.0001788769338
O113	Lombardia	Milano	0.000228216872	0.000024040384	0.000198648252	0.000103784053	0.000093633960	0.000178057900	0.0001182119617	0.000451485274	0.000212420388
G488	Lombardia	Milano	0.00044666565	0.00004466565	0.00058638645	0.000318348153	0.000175394899	0.000353679707	0.000493636066	0.000765715570	0.000411961230
G602	Lombardia	Milano	0.000161188013	0.00002668995	0.000367112329	0.000119486861	0.000000000000	0.000140048807	0.000148821184	0.000108872838	0.000140713881
G834	Lombardia	Milano	0.0002682245	0.00010711942	0.000686977924	0.000378913118	0.000378913118	0.000378913118	0.00041084433	0.0005138681807	0.000428917591
G210	Lombardia	Milano	0.000169488658	0.000073387070	0.000137844885	0.000069073821	0.000000000000	0.000038148442	0.000038219868	0.00011868019	0.000068667604
G372	Lombardia	Milano	0.000474270191	0.000023402955	0.000481768861	0.000427357247	0.000000000000	0.000349330867	0.000527966294	0.00054402060	0.000395790442
G385	Lombardia	Milano	0.00019583491	0.000120803234	0.000257100950	0.000128869879	0.000000000000	0.000144754286	0.0002025732953	0.000342732953	0.0001788769338
O113	Lombardia	Milano	0.000228216872	0.000024040384	0.000198648252	0.000103784053	0.000093633960	0.000178057900	0.0001182119617	0.000451485274	0.000212420388
G488	Lombardia	Milano	0.00044666565	0.00004466565	0.00058638645	0.000318348153	0.000175394899	0.000353679707	0.000493636066	0.000765715570	0.000411961230
G602	Lombardia	Milano	0.000161188013	0.00002668995	0.000367112329	0.000119486861	0.000000000000	0.000140048807	0.000148821184	0.000108872838	0.000140713881
G834	Lombardia	Milano	0.0002682245	0.00010711942	0.000686977924	0.000378913118	0.000378913118	0.000378913118	0.00041084433	0.0005138681807	0.000428917591
G210	Lombardia	Milano	0.000169488658	0.000073387070	0.000137844885	0.000069073821	0.000000000000	0.000038148442	0.000038219868	0.00011868019	0.000068667604
G372	Lombardia	Milano	0.000474270191	0.000023402955	0.000481768861	0.000427357247	0.000000000000	0.000349330867	0.000527966294	0.00054402060	0.000395790442
G385	Lombardia	Milano	0.00019583491	0.000120803234	0.000257100950	0.000128869879	0.000000000000	0.000144754286	0.0002025732953	0.000342732953	0.0001788769338
O113	Lombardia	Milano	0.000228216872	0.000024040384	0.000198648252	0.000103784053	0.000093633960	0.000178057900	0.0001182119617	0.000451485274	0.000212420388
G488	Lombardia	Milano	0.00044666565	0.00004466565	0.00058638645	0.000318348153	0.000175394899	0.000353679707	0.000493636066	0.000765715570	0.000411961230
G602	Lombardia	Milano	0.000161188013	0.00002668995	0.000367112329	0.000119486861	0.000000000000	0.000140048807	0.000148821184	0.000108872838	0.000140713881
G834	Lombardia	Milano	0.0002682245	0.00010711942	0.000686977924	0.000378913118	0.000378913118	0.000378913118	0.00041084433	0.0005138681807	0.000428917591
G210	Lombardia	Milano	0.000169488658	0.000073387070	0.000137844885	0.000069073821	0.000000000000	0.000038148442	0.000038219868	0.00011868019	0.000068667604
G372	Lombardia	Milano	0.000474270191	0.000023402955	0.000481768861	0.000427357247	0.000000000000	0.000349330867	0.000527966294	0.00054402060	0.000395790442
G385	Lombardia	Milano	0.00019								

Codice catastale	Denominazione	Regione	Provincia	AMMINISTRAZIONE	POLIZIA LOCALE	ISTRUZIONE PUBBLICA	RIFIUTI	TPL	TERRITORIO E VIABILITA'	SOCIALE	ASILI NIDO	COMPLESSIVO
L411	PREZZO SULL'ADDA	Lombardia	Milano	0.00235688233	0.000226467650	0.000226467650	0.000197664249	0.0000000000000	0.0000000000000	0.00022171104	0.00008575893	0.0000260482640
L415	TRIBIANO	Lombardia	Milano	0.000026297072	0.00004707145	0.000007695013	0.000007695013	0.0000000000000	0.0000000000000	0.0000000000000	0.0000000000000	0.0000000000000
L64	FRUCCAZZANO	Lombardia	Milano	0.000108343254	0.000098861619	0.000147408498	0.000098861619	0.0000000000000	0.0000000000000	0.0000000000000	0.0000000000000	0.0000000000000
L471	TURBIGO	Lombardia	Milano	0.000097672012	0.000097672012	0.000131671816	0.000131671816	0.0000000000000	0.0000000000000	0.000103836227	0.00016835410	0.0000192292640
L684	VANZAGHELLO	Lombardia	Milano	0.000094809680	0.000094809680	0.000060678145	0.000060678145	0.0000000000000	0.0000000000000	0.0000000000000	0.0000000000000	0.0000000000000
L685	VANZAGO	Lombardia	Milano	0.000158623890	0.000158623890	0.000242527603	0.000242527603	0.0000000000000	0.0000000000000	0.0000000000000	0.0000000000000	0.0000000000000
L87	VABRIO D'ADDA	Lombardia	Milano	0.00115372380	0.00115372380	0.000185981038	0.000185981038	0.0000000000000	0.0000000000000	0.000101772580	0.000139789628	0.000028458467
M24	VERMEZZO CON ZELO	Lombardia	Milano	0.0001031111940	0.000036796435	0.000152222886	0.000036796435	0.0000000000000	0.0000000000000	0.0000000000000	0.0000000000000	0.0000000000000
M73	VERNATE	Lombardia	Milano	0.0000262958174	0.000032847749	0.0000088844589	0.000032847749	0.0000000000000	0.0000000000000	0.0000000000000	0.0000000000000	0.0000000000000
L83	VIGNATE	Lombardia	Milano	0.000162203516	0.000103845985	0.000184633976	0.000103845985	0.0000000000000	0.0000000000000	0.000131167229	0.000038272079	0.000147671028
L82	VILLA CORTESE	Lombardia	Milano	0.000116282940	0.000078158962	0.00011463126	0.000078158962	0.0000000000000	0.0000000000000	0.000106778088	0.000014678469	0.0000000000000
M63	VIMODRONE	Lombardia	Milano	0.000296302228	0.000273391160	0.00025245316041	0.000273391160	0.0000000000000	0.0000000000000	0.0000000000000	0.0000000000000	0.0000000000000
M91	VITTOLEONE	Lombardia	Milano	0.00016423025	0.000102682712	0.000198591172	0.000102682712	0.0000000000000	0.0000000000000	0.000127344707	0.000249045327	0.0000000000000
M102	VIZZOLO PREDABISSI	Lombardia	Milano	0.000098832332	0.000061628362	0.000120773046	0.000061628362	0.0000000000000	0.0000000000000	0.0000000000000	0.0000000000000	0.0000000000000
M176	ZIBOIO SAN GIACOMO	Lombardia	Milano	0.00017537859	0.000069774151	0.0001201516878	0.000069774151	0.0000000000000	0.0000000000000	0.00018272337	0.00014653207	0.00012701589
AG7	AGRATE BRIANZA	Lombardia	Monza e della Brianza	0.000288164792	0.000263658986	0.000368113451	0.000263658986	0.0000000000000	0.0000000000000	0.000281656928	0.000249871458	0.00026331887
AG6	ACURZIO	Lombardia	Monza e della Brianza	0.000041181167	0.000026203376	0.000040948649	0.000026203376	0.0000000000000	0.0000000000000	0.0000000000000	0.0000000000000	0.0000000000000
AT19	ALBIATE	Lombardia	Monza e della Brianza	0.000108384452	0.000076210870	0.000123656015	0.000076210870	0.0000000000000	0.0000000000000	0.0000000000000	0.0000000000000	0.0000000000000
A376	ARCORE	Lombardia	Monza e della Brianza	0.000320268455	0.00026837801	0.000368884301	0.00026837801	0.0000000000000	0.0000000000000	0.000296338176	0.000045896744	0.000278524389
A68	BARLASSINA	Lombardia	Monza e della Brianza	0.000124700668	0.000086216051	0.000146719378	0.000086216051	0.0000000000000	0.0000000000000	0.00013214040	0.000249045327	0.0000000000000
A749	BELLUSCO	Lombardia	Monza e della Brianza	0.000132028314	0.000018449406	0.000195743918	0.000018449406	0.0000000000000	0.0000000000000	0.0001186931615	0.0002958398240	0.00012729780
A862	BERNAREGGIO	Lombardia	Monza e della Brianza	0.000168670391	0.00014457186	0.000162738575	0.00014457186	0.0000000000000	0.0000000000000	0.000178807276	0.000246886616	0.00016524962
AG18	BESANINA BRIANZA	Lombardia	Monza e della Brianza	0.0002686979739	0.000208677470	0.000301720836	0.000208677470	0.0000000000000	0.0000000000000	0.000283374278	0.000286886616	0.00027439688
AG9	BIASSONO	Lombardia	Monza e della Brianza	0.000041181167	0.000026203376	0.000040948649	0.000026203376	0.0000000000000	0.0000000000000	0.0000000000000	0.0000000000000	0.0000000000000
BT06	BOVISIO-MASCIAGO	Lombardia	Monza e della Brianza	0.000108384452	0.000076210870	0.000123656015	0.000076210870	0.0000000000000	0.0000000000000	0.0000000000000	0.0000000000000	0.0000000000000
BT17	BRIOSCO	Lombardia	Monza e della Brianza	0.00011193232	0.0000808472715	0.000105954554	0.0000808472715	0.0000000000000	0.0000000000000	0.0000000000000	0.0000000000000	0.0000000000000
B212	BRUGHERIO	Lombardia	Monza e della Brianza	0.000598228955	0.000478101413	0.000543403237	0.000478101413	0.0000000000000	0.0000000000000	0.00048502688	0.000675293294	0.0000000000000
B272	BUIRAGO DI MOLGORA	Lombardia	Monza e della Brianza	0.000083131248	0.000054848738	0.000084213248	0.000054848738	0.0000000000000	0.0000000000000	0.0000000000000	0.0000000000000	0.0000000000000
B288	BUSNAGO	Lombardia	Monza e della Brianza	0.000124411360	0.000065846286	0.000165486683	0.000065846286	0.0000000000000	0.0000000000000	0.0000000000000	0.0000000000000	0.0000000000000
B501	CAMPARADA	Lombardia	Monza e della Brianza	0.000038823981	0.000021953897	0.000041683444	0.000021953897	0.0000000000000	0.0000000000000	0.0000000000000	0.0000000000000	0.0000000000000
B871	CAPONAGO	Lombardia	Monza e della Brianza	0.000101088935	0.000022030563	0.000117942456	0.000022030563	0.0000000000000	0.0000000000000	0.0000000000000	0.0000000000000	0.0000000000000
B729	CARATE BRIANZA	Lombardia	Monza e della Brianza	0.000324684664	0.000264738442	0.000326208014	0.000264738442	0.0000000000000	0.0000000000000	0.0000000000000	0.0000000000000	0.0000000000000
B786	CARNATE	Lombardia	Monza e della Brianza	0.000127294291	0.000015891239	0.000140740737	0.000015891239	0.0000000000000	0.0000000000000	0.0000000000000	0.0000000000000	0.0000000000000
C935	CAVENAGO DI BRIANZA	Lombardia	Monza e della Brianza	0.00012701023	0.000081450174	0.000118447624	0.000081450174	0.0000000000000	0.0000000000000	0.0000000000000	0.0000000000000	0.0000000000000
C812	GERMANO LASHETTO	Lombardia	Monza e della Brianza	0.000111307978	0.00007162317	0.000128885236	0.00007162317	0.0000000000000	0.0000000000000	0.0000000000000	0.0000000000000	0.0000000000000
C666	CESSANO MADERNO	Lombardia	Monza e della Brianza	0.000565668262	0.000565668262	0.00073008734	0.000565668262	0.0000000000000	0.0000000000000	0.0000000000000	0.0000000000000	0.0000000000000
C620	COGLIATE	Lombardia	Monza e della Brianza	0.000142060630	0.000010278888	0.000146633988	0.000010278888	0.0000000000000	0.0000000000000	0.0000000000000	0.0000000000000	0.0000000000000
C952	CONCOREZZO	Lombardia	Monza e della Brianza	0.000277988935	0.000165333956	0.000375681186	0.000165333956	0.0000000000000	0.0000000000000	0.0000000000000	0.0000000000000	0.0000000000000
D019	CORNATE D'ADDA	Lombardia	Monza e della Brianza	0.00019327108	0.000128130239	0.000262020403	0.000128130239	0.0000000000000	0.0000000000000	0.0000000000000	0.0000000000000	0.0000000000000
D038	CORREZZANA	Lombardia	Monza e della Brianza	0.000052950571	0.000077762979	0.000077762979	0.00007762979	0.0000000000000	0.0000000000000	0.0000000000000	0.0000000000000	0.0000000000000
D288	DESIO	Lombardia	Monza e della Brianza	0.00017291757	0.0000637162803	0.0000938142250	0.0000637162803	0.0000000000000	0.0000000000000	0.0000000000000	0.0000000000000	0.0000000000000
E083	GIUSSANO	Lombardia	Monza e della Brianza	0.000437944283	0.000394486230	0.000449846200	0.000394486230	0.0000000000000	0.0000000000000	0.0000000000000	0.0000000000000	0.0000000000000
E634	LAZZATE	Lombardia	Monza e della Brianza	0.000131745843	0.000066252170	0.000117868975	0.000066252170	0.0000000000000	0.0000000000000	0.0000000000000	0.0000000000000	0.0000000000000
E530	LENTATE SUL SEVESO	Lombardia	Monza e della Brianza	0.000282887249	0.000236150778	0.000397822982	0.000236150778	0.0000000000000	0.0000000000000	0.0000000000000	0.0000000000000	0.0000000000000
E591	LESMA	Lombardia	Monza e della Brianza	0.000150942267	0.000108080831	0.000210607686	0.000108080831	0.0000000000000	0.0000000000000	0.0000000000000	0.0000000000000	0.0000000000000
E510	LIMBIATE	Lombardia	Monza e della Brianza	0.00057413515	0.000054031019	0.000747497012	0.000054031019	0.0000000000000	0.0000000000000	0.0000000000000	0.0000000000000	0.0000000000000
E817	LISSONE	Lombardia	Monza e della Brianza	0.000762224388	0.000071762979	0.000900748877	0.000071762979	0.0000000000000	0.0000000000000	0.0000000000000	0.0000000000000	0.0000000000000
E786	MACHERO	Lombardia	Monza e della Brianza	0.000134087197	0.000088420884	0.000152841137	0.000088420884	0.0000000000000	0.0000000000000	0.0000000000000	0.0000000000000	0.0000000000000
F78	MEGA	Lombardia	Monza e della Brianza	0.00041528827	0.000292575269	0.000493887503	0.000292575269	0.0000000000000	0.0000000000000	0.0000000000000	0.0000000000000	0.0000000000000
F165	MEZZAGO	Lombardia	Monza e della Brianza	0.00007894168	0.00005228531	0.000110713984	0.00005228531	0.0000000000000	0.0000000000000	0.0000000000000	0.0000000000000	0.0000000000000
P247	MISINIO	Lombardia	Monza e della Brianza	0.00009366732	0.000005811651	0.000093192885	0.000005811651	0.0000000000000	0.0000000000000	0.0000000000000	0.0000000000000	0.0000000000000
F704	MONZA	Lombardia	Monza e della Brianza	0.00230779995	0.002854602377	0.003373625431	0.00230779995	0.0000000000000	0.0000000000000	0.0000000000000	0.0000000000000	0.0000000000000
F797	MUGGIO'	Lombardia	Monza e della Brianza	0.000394305800	0.000038582291	0.0004483970878	0.000038582291	0.0000000000000	0.0000000000000	0.0000000000000		

Codice catastale	Denominazione	Regione	Provincia	AMMINISTRAZIONE	POLIZIA LOCALE	ISTRUZIONE PUBBLICA	RIFIUTI	TPL	TERRITORIO E VIABILITA'	SOCIALE	ASILI NIDO	COMPLESSIVO
L769	VEDUGGIO CON COLZANO	Lombardia	Monza e della Brianza	0.000078187130	0.000046229014	0.000090649740	0.000035228972	0.000000000000	0.0000682310	0.00008738061	0.00008907147	0.000057969868
L744	VERANO BRIANZA	Lombardia	Monza e della Brianza	0.000162106270	0.000176023994	0.000177609047	0.000146114073	0.000000000000	0.000142722592	0.000148122159	0.000186237865	0.000146339652
M747	VILLA SANITA'	Lombardia	Monza e della Brianza	0.000252453981	0.000192680973	0.000268060656	0.000227422026	0.000000000000	0.000200762678	0.000264272962	0.000401439465	0.000228959672
M852	VIVERECATE	Lombardia	Monza e della Brianza	0.000330828475	0.000484964637	0.000537619371	0.000374924857	0.0000307051147	0.000449695178	0.000548747044	0.000195775714	0.000456372366
A118	ALAGNA	Lombardia	Pavia	0.000022864634	0.000017243586	0.000016894458	0.000011862978	0.000000000000	0.000016452522	0.000010745825	0.000001168534	0.000014028369
A134	ALBAREDO ARNABOLDI	Lombardia	Pavia	0.000010754280	0.000017413141	0.000004221853	0.000006533073	0.000000000000	0.000008018807	0.000003515259	0.000002873524	0.000002636373
A171	ALBONESE	Lombardia	Pavia	0.000016536611	0.000005316770	0.000006218312	0.0000019472092	0.000000000000	0.000001959347	0.000008382444	0.0000000654267	0.000009676663
A175	ALBUZZANO	Lombardia	Pavia	0.000026348245	0.00003664886	0.00003472340	0.000035225548	0.000000000000	0.000005194307	0.000004517168	0.0000000638624	0.000004339668
A387	ARENA PO	Lombardia	Pavia	0.000013844628	0.000013820167	0.000003526710	0.0000024892346	0.000000000000	0.000002825195	0.000004674676	0.000000021628	0.000002283699
A538	BADIA PAVESE	Lombardia	Pavia	0.000013344628	0.000004135992	0.000007035208	0.000005033207	0.000000000000	0.000000000000	0.000004727768	0.000000000000	0.00000212191
A559	BACINARIA	Lombardia	Pavia	0.000021813130	0.000008067694	0.000010947771	0.000019454497	0.000000000000	0.000018444987	0.000010927015	0.000001084969	0.000012789125
A634	BARBANELLO	Lombardia	Pavia	0.000022631736	0.000010519334	0.000014744638	0.000014165953	0.000000000000	0.000016663077	0.000012566866	0.000001418938	0.000013932220
A690	BASCAPÈ	Lombardia	Pavia	0.000033260668	0.000015404888	0.000003686662	0.000018622580	0.000000000000	0.000028798825	0.000025005524	0.0000039873605	0.000027241330
A712	BASTIDA PANCARANA	Lombardia	Pavia	0.000024657725	0.000013877456	0.0000027174409	0.000014312318	0.000000000000	0.000019979492	0.0000014931494	0.0000001919739	0.0000018134885
A718	BATTUDA	Lombardia	Pavia	0.000017859438	0.000008932300	0.000008230795	0.0000068087958	0.000000000000	0.000012942178	0.000008420044	0.0000000366500	0.0000009865405
A741	BELGIOSO	Lombardia	Pavia	0.000118623603	0.000106254913	0.000106340223	0.000108340223	0.000000000000	0.000103615359	0.000104174650	0.00010017414650	0.000000000000
A792	BEREGUARDO	Lombardia	Pavia	0.000058494947	0.000037167399	0.000055979756	0.000036907748	0.000000000000	0.000044193344	0.000042845538	0.0000000425338	0.000043141588
A888	BORGARELLO	Lombardia	Pavia	0.000047456719	0.000028504946	0.000043403551	0.000030309830	0.000000000000	0.000042814418	0.000048409000	0.0000040404034	0.0000038289659
B228	BORGHI PRIGIÒ	Lombardia	Pavia	0.000038049660	0.000013905204	0.000026464001	0.000022683290	0.000000000000	0.000022522185	0.000021809867	0.000001297301	0.0000024594449
B338	BORGIO SAN SIRO	Lombardia	Pavia	0.000028292807	0.00001327225	0.000017076520	0.000010076520	0.000000000000	0.000026622433	0.000014235788	0.000001335448	0.00000170589
B407	BORGORATTO MORMOROLO	Lombardia	Pavia	0.000016511304	0.000003533307	0.000002895314	0.0000058623997	0.000000000000	0.000012638196	0.000006252231	0.0000000694983	0.000000041863
B501	BORNASCIO	Lombardia	Pavia	0.00004679352	0.000023962175	0.00002788886	0.00002788886	0.000000000000	0.000040203273	0.00001183281	0.000005614948	0.0000039582312
B502	BOSNASCO	Lombardia	Pavia	0.000018621710	0.000002628593	0.000007398238	0.000008060684	0.000000000000	0.000016840397	0.000008324366	0.000002170139	0.000001054846
B117	BRALLO DI PREGOLA	Lombardia	Pavia	0.000033557175	0.000007783310	0.000002466987	0.000011618198	0.000000000000	0.00002952438	0.000012502353	0.0000000451147	0.000016202777
B142	BREME	Lombardia	Pavia	0.000023497564	0.000008657188	0.000009459455	0.000013450974	0.000000000000	0.000018488836	0.000012396904	0.0000000547843	0.00001412341
B159	BRESSANA BOTTARONE	Lombardia	Pavia	0.000086426250	0.000045769842	0.000076819175	0.000065868519	0.000000000000	0.000058516322	0.00005146701	0.0000068693974	0.000005541667
B201	BRONI	Lombardia	Pavia	0.000181423168	0.000130569700	0.00018743988	0.000148988688	0.000000000000	0.000139388188	0.000163941888	0.000127518178	0.000153151542
B447	CALVIGNANO	Lombardia	Pavia	0.00000393872	0.000001274447	0.000001925256	0.000002352113	0.000000000000	0.00000419780	0.000001584111	0.0000000928664	0.000002755403
B507	CAMPSPINOSO	Lombardia	Pavia	0.000025618676	0.00000902072	0.000016728278	0.000014188633	0.000000000000	0.000016685930	0.000017851748	0.000003183082	0.000007740066
B507	CANDIA LOMELLINA	Lombardia	Pavia	0.000032816666	0.00002220035	0.000023799955	0.000011267521	0.000000000000	0.000024245657	0.000026883321	0.0000000004803	0.000027437109
B613	CANNETO PAVESE	Lombardia	Pavia	0.000032812043	0.000014893043	0.000029298252	0.000018839708	0.000000000000	0.000028573126	0.000020672488	0.000002253902	0.000023288844
B741	CARBONARA AL TICINO	Lombardia	Pavia	0.000035094929	0.000022444539	0.000022444539	0.000021194087	0.000000000000	0.000027398530	0.000019834759	0.000002654002	0.00002442210
B229	CASANOVA LONATI	Lombardia	Pavia	0.000013860468	0.000003869465	0.000006937976	0.0000066154628	0.000000000000	0.000006652226	0.000001983426	0.000000021548	0.000001583555
B496	CASATISMA	Lombardia	Pavia	0.000021688638	0.000009714197	0.000007174938	0.000007174938	0.000000000000	0.000017698881	0.000012310085	0.000001682896	0.000016889702
B894	CASEI GEROLA	Lombardia	Pavia	0.0000059019496	0.000002401680	0.0000037979171	0.000004546194	0.000000000000	0.000046290000	0.00004986600	0.0000049426252	0.000043236186
B888	CASORATE PRIMO	Lombardia	Pavia	0.000148224048	0.000102670328	0.000115943812	0.000114291481	0.000000000000	0.000111678697	0.000142365882	0.000103214975	0.000102312342
C339	CASSOLINVO	Lombardia	Pavia	0.000123592527	0.000072064292	0.000088903048	0.000094226716	0.000000000000	0.000108873591	0.000109562868	0.000156321716	0.000101302666
C950	CASTANA	Lombardia	Pavia	0.00002002777	0.000003245639	0.0000010827804	0.000012063966	0.000000000000	0.000015740558	0.00001210033	0.000002484988	0.0000012692230
C953	CASTEGGIO	Lombardia	Pavia	0.000139774865	0.000097983277	0.000097983277	0.000010401970	0.000000000000	0.000144395578	0.000129765935	0.000011516294	0.0000118988314
C157	CASTELLETTI BRANDUZZO	Lombardia	Pavia	0.000025897545	0.000009694666	0.00001552713	0.000021466828	0.000000000000	0.0000269589103	0.000019888074	0.000001632626	0.000018689379
C184	CASILE D'ADDA	Lombardia	Pavia	0.000027088433	0.000010416388	0.000026194018	0.000017741962	0.000000000000	0.000022628322	0.000016728704	0.000001686600	0.000001688975
C213	CASTELNOVETTO	Lombardia	Pavia	0.000018509064	0.000009865170	0.000011547197	0.000011424974	0.000000000000	0.000015687610	0.000008691956	0.000000667734	0.000001824078
C360	CAVA MANARA	Lombardia	Pavia	0.000119488628	0.000078818890	0.000118746796	0.000103805993	0.000000000000	0.000098744260	0.00010888008	0.000103214975	0.000105393885
C414	CECINA	Lombardia	Pavia	0.00003727439	0.000002294311	0.000004426303	0.000004035494	0.000000000000	0.000012119776	0.000004035494	0.0000000684267	0.0000030358611
C484	CERANOVA	Lombardia	Pavia	0.000037218790	0.00002827862	0.000022075648	0.000022075648	0.000000000000	0.000028666002	0.000027008818	0.000000000000	0.000028419909
C508	CERETTO LOMELLINA	Lombardia	Pavia	0.000010338423	0.000001889501	0.000001870203	0.000004689821	0.000000000000	0.000007015130	0.000002484767	0.000000025403	0.00000475023
C509	GERMAGO	Lombardia	Pavia	0.000025875451	0.00001258581	0.000004495752	0.000011863842	0.000000000000	0.000016460628	0.000016552471	0.000001168534	0.000001254475
C541	CERTUSATI DI PAVIA	Lombardia	Pavia	0.000049898975	0.000005456415	0.000012013448	0.000006828172	0.000000000000	0.000075959042	0.0000076076153	0.000011784541	0.000001412821
C571	CERVESINA	Lombardia	Pavia	0.000031610673	0.000018843630	0.000021689272	0.000019768972	0.000000000000	0.000022377096	0.000001846138	0.000000183628	0.0000021065902
C837	CHINGOLO PO	Lombardia	Pavia	0.00007506132	0.000044373323	0.000076995187	0.000005264650	0.000000000000	0.000061686238	0.00007347730	0.000000000000	0.0000020695430
C884	CICOGNOLA	Lombardia	Pavia	0.000033322715	0.000014586169	0.000016701800	0.000017288041	0.000000000000	0.000031103473	0.000002127256	0.0000000019735	0.000001681797
C886	SILAVEGNA	Lombardia	Pavia	0.000098888447	0.000067798573	0.000085531434	0.000081158443	0.000000000000	0.000083433003	0.000085542173	0.000016887128	0.0000038398400
C813	CODEVILLA	Lombardia	Pavia	0.000028887607	0.000013822760	0.000013822760	0.000018897950	0.000000000000	0.000025765840	0.000015445268	0.000002170139	0.0000018184543
M119	COLLI VERDI	Lombardia	Pavia	0.000049118710	0.00001214689	0.000023581688	0.000019543452	0.000000000000	0.000046756837	0.000028148406	0.000001533688	0.000027641126
C658	CONFENZA	Lombardia	Pavia	0.000038971152	0.000020768114	0.00003188						

Codice catastale	Denominazione	Regione	Provincia	AMMINISTRAZIONE	POLIZIA LOCALE	ISTRUZIONE PUBBLICA	REFUGI	TPA	TERRITORIO E VIABILITA'	SOCIALE	ASILI NIDO	COMPLESSIVO
D732	FORTUNAGO	Lombardia	Pavia	0.000017472671	0.000040484804	0.000049786880	0.000009072281	0.000000000000	0.000077036798	0.000006312095	0.000000721834	0.000009939596
D771	FRASCAROLO	Lombardia	Pavia	0.000010334440	0.000014562602	0.000022624274	0.000000000000	0.000000000000	0.000024017309	0.000018833056	0.000001836289	0.000021120754
D873	GALLIVOLA	Lombardia	Pavia	0.000010228930	0.000014700377	0.000003051481	0.000000000000	0.000000000000	0.000029497786	0.000002949786	0.000004625559	0.000004625559
D882	GAMBARANA	Lombardia	Pavia	0.000011707409	0.000010466693	0.000004474823	0.000000000000	0.000000000000	0.000008933000	0.000003641296	0.000001804459	0.000006600000
D901	GAMBOLIO	Lombardia	Pavia	0.000176507112	0.000138370430	0.000146828839	0.000146313189	0.000000000000	0.000186486300	0.000174743889	0.000275265320	0.000186674023
D925	GARLASCO	Lombardia	Pavia	0.000185897876	0.000116484305	0.000154262883	0.000163228684	0.000077464541	0.000157631164	0.000187666859	0.000222566728	0.000163567970
D980	GERENZANO	Lombardia	Pavia	0.00002820465190	0.000012248186	0.000012248186	0.000016148197	0.000000000000	0.000023240609	0.000018522688	0.000044898484	0.000021081124
E062	GIUSSANO	Lombardia	Pavia	0.000089467482	0.000035367736	0.0000107530043	0.000062770004	0.000000000000	0.000075091629	0.000017286056	0.000016229845	0.000079047234
E072	GODIASCO SAUCE TERME	Lombardia	Pavia	0.000080261154	0.0000606964306	0.000003977896	0.0000051827866	0.000000000000	0.000091917629	0.000057957317	0.000006483172	0.000006483172
E081	GOLFRENZO	Lombardia	Pavia	0.000010394214	0.000001516337	0.000000386225	0.000000386225	0.000001646304	0.000000000000	0.000002999888	0.000001804519	0.000004869772
E152	GRAVELLONA LOMELLINA	Lombardia	Pavia	0.000054108251	0.000003246806	0.00000441658381	0.000002259821	0.000000000000	0.000043218218	0.000008831248	0.00000404455226	0.00000404455226
E195	GROPELLO CAROLI	Lombardia	Pavia	0.000089787182	0.000060681120	0.000004155981	0.000005456468	0.000000000000	0.000015376789	0.0000038834231	0.000123448872	0.000008303224
E310	INVERNÈ E MONTELONE	Lombardia	Pavia	0.000032686800	0.000015842884	0.000003076819	0.000014724138	0.000000000000	0.000025660688	0.000077377253	0.000004006403	0.000021321764
E437	LANDRIANO	Lombardia	Pavia	0.0000105297113	0.00006111878	0.000013705087	0.000047787840	0.000000000000	0.000026281134	0.000002618068	0.000021187295	0.000008219300
E439	LANGOSCO	Lombardia	Pavia	0.000014777313	0.000025253693	0.000003156076	0.000009768839	0.000000000000	0.000011734978	0.000005484461	0.00000417334	0.000007657913
E454	LADRARAGO	Lombardia	Pavia	0.000026088848	0.000016420300	0.000003852672	0.000016816842	0.000000000000	0.000016891695	0.000018946083	0.00000237069	0.000019688102
E600	LINAROLO	Lombardia	Pavia	0.00001514407	0.000024729551	0.000003864856	0.000029292754	0.000011161221	0.000041516342	0.000036800772	0.000005043834	0.000036012572
E608	LIRIO	Lombardia	Pavia	0.000088772829	0.000009846051	0.000001573326	0.000002274028	0.000000000000	0.000065411728	0.000001807674	0.000001804459	0.000009722888
E662	LOMELLO	Lombardia	Pavia	0.00004718704	0.000023512344	0.000003898056	0.000033768572	0.000000000000	0.000033885493	0.000003388549	0.000004451147	0.000009768828
E977	LUNGAVILLA	Lombardia	Pavia	0.000047446661	0.000023199197	0.0000039146724	0.000003748660	0.000000000000	0.000077021910	0.000006658269	0.000000000000	0.00000743805
E984	MAGRERNO	Lombardia	Pavia	0.000038941037	0.000019108849	0.000002898893	0.000016076793	0.000000000000	0.000026281134	0.0000023442599	0.000000000000	0.0000022988181
E934	MARIGNAGO	Lombardia	Pavia	0.000045258609	0.000027569505	0.000005852382	0.000029067055	0.000000000000	0.000037186588	0.0000034019768	0.000000000000	0.0000036146597
E999	MARZANO	Lombardia	Pavia	0.000033343177	0.00001853472	0.000006860650	0.000019701851	0.000000000000	0.000024342026	0.000002342026	0.000003126289	0.000027178430
F800	MEDÈ	Lombardia	Pavia	0.000130349609	0.000081344911	0.000013078652	0.000009380257	0.000000000000	0.000107876589	0.000116381152	0.0000116365736	0.000015099517
F122	MEZCONICO	Lombardia	Pavia	0.000018291870	0.000003851033	0.000002744028	0.000008232838	0.000000000000	0.000019718188	0.000007194546	0.000000000000	0.000009768828
F170	MEZZANA BIGLI	Lombardia	Pavia	0.000031208488	0.000014716927	0.000017982495	0.000017982495	0.000000000000	0.0000235455187	0.000017844119	0.00001836289	0.000018649545
F171	MEZZANA RABATTONI	Lombardia	Pavia	0.000014768600	0.000003946780	0.000005725817	0.000003745660	0.000000000000	0.000010216910	0.000006658269	0.000000000000	0.00000743805
F175	MERRANNO	Lombardia	Pavia	0.000033425849	0.000015829191	0.0000029786851	0.0000029786851	0.000000000000	0.000026281134	0.000002746992	0.000002590002	0.000002590002
F238	MIRADDOLO TERME	Lombardia	Pavia	0.000070772202	0.000032035950	0.000005922281	0.0000049311933	0.000000000000	0.000054126301	0.000005245933	0.000000183345	0.0000029876414
F417	MONTALTO PAVESE	Lombardia	Pavia	0.000028162884	0.000010971577	0.000001972837	0.000014714718	0.000000000000	0.000023648067	0.000013614838	0.000000000000	0.000016970061
F440	MONTIBELLO DELLA BATTAGLIA	Lombardia	Pavia	0.000050273212	0.000029181177	0.000002863982	0.0000050466814	0.000000000000	0.000024115024	0.000024115024	0.000001762244	0.000037622444
F449	MONTICALEVO VERSIGIA	Lombardia	Pavia	0.000019911135	0.000004300069	0.000006212060	0.000007047287	0.000000000000	0.00001731820	0.000007081965	0.000000000000	0.000008882326
F638	MONTESCAVO	Lombardia	Pavia	0.000015528275	0.000004560769	0.000007520366	0.000006705039	0.000000000000	0.0000083163	0.000006151986	0.000000000000	0.0000040918134
F644	MONTESGALE	Lombardia	Pavia	0.000014338860	0.000002426986	0.000003001889	0.000004768667	0.000000000000	0.000011673979	0.000006586269	0.000000000000	0.00000743805
F670	MONTICELLI PAVESE	Lombardia	Pavia	0.000018980130	0.000006920357	0.000003539516	0.000002788884	0.000000000000	0.000016347291	0.000009155523	0.000000000000	0.000002288885
F701	MONTI BECCARIA	Lombardia	Pavia	0.0000040818428	0.0000018042940	0.000003381858	0.0000022890050	0.000000000000	0.000047296400	0.000002718364	0.000000000000	0.0000029876414
F739	MORNICO LOSANA	Lombardia	Pavia	0.000018091889	0.000006952618	0.0000009932320	0.0000009932320	0.000000000000	0.00000883410	0.00000883410	0.000000000000	0.000013365662
F754	MORTARA	Lombardia	Pavia	0.000028262029	0.000023203836	0.000015222854	0.000015942293	0.000120042645	0.000022842635	0.0000032819047	0.000002826496	0.0000246812044
F801	NICORVO	Lombardia	Pavia	0.000013083809	0.000002983276	0.000002230056	0.000008184375	0.000000000000	0.0000044975078	0.000000000000	0.000000231661	0.000007133576
G302	OLIVANO DI LOMELLINA	Lombardia	Pavia	0.000068578214	0.000004628814	0.000010203341	0.000011012711	0.000000000000	0.000016812764	0.000010945600	0.000000000000	0.000012083425
G342	OLIVA GESSI	Lombardia	Pavia	0.000008578214	0.00000288972	0.000003165743	0.000004656576	0.000000000000	0.000009711930	0.00000288972	0.000000000000	0.000003862095
G375	PALESTRO	Lombardia	Pavia	0.000042292860	0.000002352192	0.000002986756	0.000027387897	0.000000000000	0.00002501348	0.000002889714	0.000000000000	0.000002953027
G304	PANCARANA	Lombardia	Pavia	0.000012518193	0.000002750994	0.000003928289	0.000006322504	0.000000000000	0.000009394864	0.0000043586013	0.000000000000	0.000006728843
G342	PARONA	Lombardia	Pavia	0.000044837609	0.000003024590	0.0000021166435	0.0000030487833	0.000000000000	0.000000000000	0.000003024590	0.000000000000	0.000003024590
G388	PIETRA DE' GIURGI	Lombardia	Pavia	0.0001441226714	0.000048043523	0.00001742098788	0.0001938841998	0.000018637408	0.000138119581	0.0001737186804	0.000132818908	0.000160979045
G505	PIEVE ALBIGNOLA	Lombardia	Pavia	0.000022770766	0.000002419800	0.000002587269	0.000014071515	0.000004507607	0.000016885804	0.000012540585	0.000000000000	0.000016086974
G539	PIEVE DEL CAIRO	Lombardia	Pavia	0.000044817812	0.000023048004	0.000008888837	0.00003293668	0.000000000000	0.000025374235	0.000017888168	0.000001008896	0.0000020483165
G612	PIEVE PORTO MIORONE	Lombardia	Pavia	0.000054658862	0.000029470523	0.000004780920	0.000036201801	0.000000000000	0.000046745208	0.000037844076	0.000000000000	0.0000040186660
G670	PIZZALE	Lombardia	Pavia	0.000038964756	0.00001847929	0.000003512947	0.00002883795	0.000000000000	0.000028378173	0.00002488006	0.000001046314	0.0000028195584
G720	PONTE NIZZA	Lombardia	Pavia	0.00001645371	0.000004681702	0.0000004681702	0.00000112296	0.000000000000	0.0000158652	0.000010425772	0.000001418935	0.0000042807819
G805	PORTALBERA	Lombardia	Pavia	0.000031971470	0.000014689837	0.000002240472	0.0000020593762	0.000000000000	0.000024376391	0.000003785308	0.000001086508	0.000017868493
H284	REDAVALE	Lombardia	Pavia	0.000015698970	0.000003616245	0.000011593281	0.0000089579410	0.000000000000	0.0000085879304	0.000006585739	0.000000000000	0.000008958052
H216	RETORFORDO	Lombardia	Pavia	0.000028088225	0.000002826224	0.000001820380	0.00001820380	0.000000000000	0.00001846816	0.00001888468	0.000000000000	0.0000034440795
H336	RIVANAZZANO TERME	Lombardia	Pavia	0.000017135709	0.000002927688	0.000002929555	0.000002929555	0.000000000000	0.00002365969	0.00002365969	0.00004381774	0.0000027920668
H369	ROBBO	Lombardia	Pavia	0.000111242517	0.00006978474	0.0000088832783	0.0000088832783	0.000000000000	0.00000289808	0.000088174165	0.000010046314	0.000008146908
H375	ROBECCO PAVESE	Lombardia	Pavia	0.00001645371	0.0000068606846	0.000003604627	0.000003604627	0.000000000000	0.000003037366	0.000003037366	0.0000018153904	0.000004921501
H398	ROCCA DE' GIURGI	Lombardia	Pavia	0.000003850150	0.000001176058	0.000001897430	0.000001897430	0.000000000000	0.000008884430	0.000008884430	0.000000000000	0.000001028589
H450	ROCCA SUSELLA	Lombardia	Pavia	0.000012878781	0.000008207250	0.000001655810	0.000006423778	0.000000000000	0.000009912330	0.000003758666	0.000001804519	0.000003489586
H491	ROGNANO	Lombardia	Pavia	0.000015818186	0.000001194409</							

Codice catastale	Denominazione	Regione	Provincia	AMMINISTRAZIONE	POLIZIA LOCALE	ISTRUZIONE PUBBLICA	RIFIUTI	TPL	TERRITORIO E VIABILITA'	SOCIALE	ASILI NIDO	COMPLESSIVO
H614	ROVESCALA	Lombardia	Pavia	0.000024428281	0.000007816988	0.000014909954	0.000012016401	0.000000000000	0.000018593866	0.000015085194	0.000001809956	0.000013365407
H709	SANCIPIRIANO PO	Lombardia	Pavia	0.000014486872	0.000003692436	0.000000834556	0.00000661835366	0.000000000000	0.000012463381	0.0000059577526	0.000000866739	0.000000564984
H814	SANDAMIANO AL COLLE	Lombardia	Pavia	0.000019222639	0.00000603571082	0.000010018986	0.00000608838939	0.000000000000	0.000014173681	0.000010365361	0.000000277985	0.000011584527
H850	SAN GENESIO ED UNITI	Lombardia	Pavia	0.000016778983	0.000004851718	0.000006187698	0.0000060001936	0.000002919138	0.000008304483	0.000005710172	0.000004066282	0.000002178797
H885	SAN GIORGIO DI LOMELLINA	Lombardia	Pavia	0.0000202749824	0.000011992577	0.000010681218	0.000015623448	0.000000000000	0.000023071336	0.0000014864059	0.000001652047	0.000019285397
H914	SAN MARTINO SICCOMARIO	Lombardia	Pavia	0.000013077956	0.00000698214219	0.000008587327	0.000015228659	0.000000000000	0.000006363377	0.000006972077	0.000003261916	0.0000112241030
H916	SAN ZENONE AL PO	Lombardia	Pavia	0.000005322957	0.000003232057	0.000010094411	0.000007971346	0.000000000000	0.000012220062	0.0000009441854	0.000000741315	0.00000117422
H948	SANNAZZARO DE' BURGONDI	Lombardia	Pavia	0.0000188075468	0.00000682226220	0.000010824320	0.0000082823220	0.0000049024801	0.0000087131325	0.0000008115458	0.0000069889721	0.000007980786
I213	SANT'ALESSIO CON VALONE	Lombardia	Pavia	0.000012045602	0.000010831805	0.000010486135	0.000017094723	0.000000000000	0.000018722386	0.0000099970354	0.0000049851882	0.000018642425
I276	SANT'ANGELO LOMELLINA	Lombardia	Pavia	0.000025445734	0.0000038519497	0.000008716282	0.000010077589	0.000000000000	0.000017545717	0.000016532254	0.000002798684	0.00001261021
I275	SANTA CRISTINA E BISSONE	Lombardia	Pavia	0.000024232819	0.000021427473	0.000022649347	0.000022649347	0.000000000000	0.000003599968	0.000002999968	0.000000000000	0.000002246649
I280	SANTA GIULIETTA	Lombardia	Pavia	0.000030862173	0.000021039437	0.000007944298	0.000023891497	0.000000000000	0.000003191878	0.000006911679	0.000001572924	0.0000028942135
I283	SANTA MARGHERITA DI STAFFORA	Lombardia	Pavia	0.000025749552	0.000006886444	0.000003959548	0.000003959548	0.000000000000	0.000023683428	0.000000045147	0.0000003564203	0.0000013564203
I237	SANTA MARIA DELLA VERSA	Lombardia	Pavia	0.000019105019	0.000002761038	0.000004203754	0.0000034467012	0.000000000000	0.000005920193	0.0000036571420	0.0000027848174	0.0000049267899
I447	SARTRAVARA LOMELLINA	Lombardia	Pavia	0.000038232894	0.000018213447	0.000013830324	0.000025004448	0.000000000000	0.00000303438654	0.000021763728	0.000002308866	0.0000028905973
I487	SCALDASOLE	Lombardia	Pavia	0.0000128697603	0.000014276977	0.000014760347	0.0000205004324	0.000000000000	0.000000000000	0.000018816589	0.000001656688	0.00001513148
I589	SEMANA	Lombardia	Pavia	0.000012579174	0.000003865961	0.0000028716707	0.000004738794	0.000000000000	0.000008684119	0.000003175679	0.000000166593	0.000003854535
I625	SILVANO PIETRA	Lombardia	Pavia	0.000018824819	0.000007603338	0.000010843958	0.000010843958	0.000000000000	0.000014792005	0.000012026767	0.00000168868	0.0000012248645
I825	SIZANO	Lombardia	Pavia	0.0000102807529	0.000006757137	0.0000141327996	0.0000079966034	0.000000000000	0.000022023232	0.000008924626	0.000027043135	0.0000069710302
I826	TORRE D'ARESE	Lombardia	Pavia	0.000020130576	0.000002790305	0.000018232321	0.00001627172	0.000000000000	0.000002989243	0.000006821026	0.000002847310	0.000001971919
I269	TORRE DI SOLA	Lombardia	Pavia	0.00007326324	0.000016781103	0.000013602383	0.000012817295	0.000000000000	0.000022533172	0.000016841882	0.000001752802	0.00000182063
I894	SPISSA	Lombardia	Pavia	0.000018105019	0.000003572489	0.000008491528	0.000010185739	0.000002730945	0.000016040450	0.000007870282	0.000000071897	0.00001121717
I882	STRADALE	Lombardia	Pavia	0.000241246866	0.000018213447	0.000013830324	0.000025004448	0.000000000000	0.0000210854286	0.0000229737366	0.000023037356	0.000024827911
I804	SUARDI	Lombardia	Pavia	0.000018373502	0.000004003221	0.000014476977	0.000009738906	0.000000000000	0.000014901436	0.000009075761	0.000000069734	0.00000141368
I237	TORREZZA COSTE	Lombardia	Pavia	0.000038633112	0.000015569513	0.000008577236	0.000024197948	0.000000000000	0.000003352135	0.000025898914	0.000002170138	0.0000023765857
I250	TORRE BERETTINI E CASTELLARO	Lombardia	Pavia	0.000017898948	0.000004628719	0.000006806022	0.000007889174	0.000000000000	0.00001654776	0.000001884131	0.000000324235	0.000001404604
I266	TORRE D'ARESE	Lombardia	Pavia	0.000020130576	0.000002790305	0.000018232321	0.00001627172	0.000000000000	0.000002989243	0.000006821026	0.000002847310	0.000001971919
I269	TORRE DI SOLA	Lombardia	Pavia	0.00007326324	0.000016781103	0.000013602383	0.000012817295	0.000000000000	0.000022533172	0.000016841882	0.000001752802	0.00000182063
I894	SPISSA	Lombardia	Pavia	0.000018105019	0.000003572489	0.000008491528	0.000010185739	0.000002730945	0.000016040450	0.000007870282	0.000000071897	0.00001121717
I882	STRADALE	Lombardia	Pavia	0.000241246866	0.000018213447	0.000013830324	0.000025004448	0.000000000000	0.0000210854286	0.0000229737366	0.000023037356	0.000024827911
I237	TORREZZA COSTE	Lombardia	Pavia	0.000038633112	0.000015569513	0.000008577236	0.000024197948	0.000000000000	0.000003352135	0.000025898914	0.000002170138	0.0000023765857
I250	TORRE BERETTINI E CASTELLARO	Lombardia	Pavia	0.000017898948	0.000004628719	0.000006806022	0.000007889174	0.000000000000	0.00001654776	0.000001884131	0.000000324235	0.000001404604
I266	TORRE D'ARESE	Lombardia	Pavia	0.000020130576	0.000002790305	0.000018232321	0.00001627172	0.000000000000	0.000002989243	0.000006821026	0.000002847310	0.000001971919
I269	TORRE DI SOLA	Lombardia	Pavia	0.00007326324	0.000016781103	0.000013602383	0.000012817295	0.000000000000	0.000022533172	0.000016841882	0.000001752802	0.00000182063
I894	SPISSA	Lombardia	Pavia	0.000018105019	0.000003572489	0.000008491528	0.000010185739	0.000002730945	0.000016040450	0.000007870282	0.000000071897	0.00001121717
I882	STRADALE	Lombardia	Pavia	0.000241246866	0.000018213447	0.000013830324	0.000025004448	0.000000000000	0.0000210854286	0.0000229737366	0.000023037356	0.000024827911
I237	TORREZZA COSTE	Lombardia	Pavia	0.000038633112	0.000015569513	0.000008577236	0.000024197948	0.000000000000	0.000003352135	0.000025898914	0.000002170138	0.0000023765857
I250	TORRE BERETTINI E CASTELLARO	Lombardia	Pavia	0.000017898948	0.000004628719	0.000006806022	0.000007889174	0.000000000000	0.00001654776	0.000001884131	0.000000324235	0.000001404604
I266	TORRE D'ARESE	Lombardia	Pavia	0.000020130576	0.000002790305	0.000018232321	0.00001627172	0.000000000000	0.000002989243	0.000006821026	0.000002847310	0.000001971919
I269	TORRE DI SOLA	Lombardia	Pavia	0.00007326324	0.000016781103	0.000013602383	0.000012817295	0.000000000000	0.000022533172	0.000016841882	0.000001752802	0.00000182063
I894	SPISSA	Lombardia	Pavia	0.000018105019	0.000003572489	0.000008491528	0.000010185739	0.000002730945	0.000016040450	0.000007870282	0.000000071897	0.00001121717
I882	STRADALE	Lombardia	Pavia	0.000241246866	0.000018213447	0.000013830324	0.000025004448	0.000000000000	0.0000210854286	0.0000229737366	0.000023037356	0.000024827911
I237	TORREZZA COSTE	Lombardia	Pavia	0.000038633112	0.000015569513	0.000008577236	0.000024197948	0.000000000000	0.000003352135	0.000025898914	0.000002170138	0.0000023765857
I250	TORRE BERETTINI E CASTELLARO	Lombardia	Pavia	0.000017898948	0.000004628719	0.000006806022	0.000007889174	0.000000000000	0.00001654776	0.000001884131	0.000000324235	0.000001404604
I266	TORRE D'ARESE	Lombardia	Pavia	0.000020130576	0.000002790305	0.000018232321	0.00001627172	0.000000000000	0.000002989243	0.000006821026	0.000002847310	0.000001971919
I269	TORRE DI SOLA	Lombardia	Pavia	0.00007326324	0.000016781103	0.000013602383	0.000012817295	0.000000000000	0.000022533172	0.000016841882	0.000001752802	0.00000182063
I894	SPISSA	Lombardia	Pavia	0.000018105019	0.000003572489	0.000008491528	0.000010185739	0.000002730945	0.000016040450	0.000007870282	0.000000071897	0.00001121717
I882	STRADALE	Lombardia	Pavia	0.000241246866	0.000018213447	0.000013830324	0.000025004448	0.000000000000	0.0000210854286	0.0000229737366	0.000023037356	0.000024827911
I237	TORREZZA COSTE	Lombardia	Pavia	0.000038633112	0.000015569513	0.000008577236	0.000024197948	0.000000000000	0.000003352135	0.000025898914	0.000002170138	0.0000023765857
I250	TORRE BERETTINI E CASTELLARO	Lombardia	Pavia	0.000017898948	0.000004628719	0.000006806022	0.000007889174	0.000000000000	0.00001654776	0.000001884131	0.000000324235	0.000001404604
I266	TORRE D'ARESE	Lombardia	Pavia	0.000020130576	0.000002790305	0.000018232321	0.00001627172	0.000000000000	0.000002989243	0.000006821026	0.000002847310	0.000001971919
I269	TORRE DI SOLA	Lombardia	Pavia	0.00007326324	0.000016781103	0.000013602383	0.000012817295	0.000000000000	0.000022533172	0.000016841882	0.000001752802	0.00000182063
I894	SPISSA	Lombardia	Pavia	0.000018105019	0.000003572489	0.000008491528	0.000010185739	0.000002730945	0.000016040450	0.000007870282	0.000000071897	0.00001121717
I882	STRADALE	Lombardia	Pavia	0.000241246866	0.000018213447	0.000013830324	0.000025004448	0.000000000000	0.0000210854286	0.0000229737366	0.000023037356	0.000024827911
I237	TORREZZA COSTE											

Codice catastale	Denominazione	Regione	Provincia	AMMINISTRAZIONE	POLIZIA LOCALE	ISTRUZIONE PUBBLICA	RIFIUTI	TPA	TERRITORIO E VIABILITA'	SOCIALE	ASILI NIDO	COMPLESSIVO
B049	BORMIO	Lombardia	Sondrio	0.000164247903	0.0001071344087	0.000006988076	0.000161879012	0.000095513126	0.000167275376	0.000064140427	0.000132144485	0.000124118681
B255	BUGLIO IN MONTE	Lombardia	Sondrio	0.000049870043	0.0000320478000	0.000003059791	0.000019084218	0.000019089599	0.000048916982	0.000003986253	0.00001892425	0.000033718681
B336	CAIOLO	Lombardia	Sondrio	0.0000332147586	0.0000008986090	0.000000000000	0.000014209638	0.000000000000	0.000029232602	0.000000000000	0.000002253602	0.000002567609
B853	CAMPODOLINO	Lombardia	Sondrio	0.000055281393	0.0000208988982	0.0000228989855	0.000024228938	0.0000240448335	0.000043869488	0.000013930205	0.000000880061	0.000000719589
B893	CASPOGGIO	Lombardia	Sondrio	0.000047036270	0.000021533311	0.0000226844004	0.000021550000	0.000000000000	0.0000300466105	0.000018303258	0.000000000000	0.0000028707
C186	CASTELLO DELL'ACQUA	Lombardia	Sondrio	0.000032303681	0.000000868726	0.000013384386	0.000007130886	0.000000000000	0.000027658111	0.000010180977	0.000000000000	0.00001305182
C225	CASIONE ANDEVENNO	Lombardia	Sondrio	0.000064772916	0.0000267116848	0.0000333864068	0.000018978447	0.000000000000	0.0000406583005	0.000022133286	0.000000226867	0.000026646279
C418	CEDRASCO	Lombardia	Sondrio	0.000016468174	0.0000002334078	0.000000000000	0.000006889707	0.000000000000	0.0000161728472	0.000006620381	0.000000000000	0.000000482446
C493	CERCINO	Lombardia	Sondrio	0.000021284309	0.0000000948567	0.000012126395	0.000007421591	0.000000000000	0.0000204917490	0.000011014146	0.000001164075	0.000012584938
G823	CHAVENNA	Lombardia	Sondrio	0.000158354906	0.000113265196	0.000115975018	0.000127385124	0.000141322462	0.00014322462	0.000129350628	0.00013396565	0.000139278073
G828	CHIESA IN VALLENCO	Lombardia	Sondrio	0.000104032864	0.000042862425	0.000047322971	0.000042830645	0.000000000000	0.000068013107	0.00004422566	0.000011895515	0.000060680713
G851	CHIURO	Lombardia	Sondrio	0.000063423168	0.000028589352	0.00006235883	0.000047637060	0.000000000000	0.000068342136	0.000083511482	0.000004751684	0.000045172246
G79	CINO	Lombardia	Sondrio	0.00013892428	0.000002375742	0.000000884635	0.000003238859	0.000000000000	0.000010088783	0.000004918919	0.000000000000	0.000000654282
G785	CIVO	Lombardia	Sondrio	0.00003592406	0.000010230050	0.0000044516345	0.000012498958	0.000000000000	0.000031678398	0.000016288443	0.000000000000	0.000026247474
G903	COLORINA	Lombardia	Sondrio	0.000035201963	0.000010214147	0.0000120155572	0.000012055572	0.000000000000	0.000018167088	0.000019350979	0.000000252523	0.000028286888
D88	COSIO VALTELLINO	Lombardia	Sondrio	0.00011980789	0.0000066180333	0.000108716018	0.0000056730038	0.000000000000	0.000009864972	0.000008276877	0.000000000000	0.00000745384
D258	DAZIO	Lombardia	Sondrio	0.000017011508	0.0000036200000	0.000000000000	0.0000008500317	0.000000000000	0.000121544583	0.000008544421	0.000000431384	0.000009317545
D266	DELEIO	Lombardia	Sondrio	0.000067482563	0.000034892081	0.000048445533	0.000041559165	0.000000000000	0.000057753497	0.000049480866	0.000003597138	0.000049483632
D77	DUBINO	Lombardia	Sondrio	0.000038423168	0.000039453254	0.000038423168	0.00004743815	0.000000000000	0.000064410017	0.000067551476	0.000127688615	0.000068002188
D459	FABIO VALTELLINO	Lombardia	Sondrio	0.00017280151	0.000004476081	0.000010778086	0.00004895949	0.000000000000	0.00017632481	0.00007621983	0.000000000000	0.000000938972
B684	FORGOLA	Lombardia	Sondrio	0.000028113397	0.000011886644	0.000016241262	0.000007951007	0.000000461110	0.000026561454	0.000011944037	0.00000135846	0.000011586670
B830	FURINE	Lombardia	Sondrio	0.000021824388	0.000007648229	0.000018103353	0.000010311287	0.000000000000	0.000021681322	0.000008381724	0.000000867734	0.000014016231
B990	GEROLA ALTA	Lombardia	Sondrio	0.000020971493	0.00000532238	0.000001697107	0.000006119207	0.000000000000	0.000022945932	0.000002831033	0.000000000000	0.000000959063
E090	GORDONA	Lombardia	Sondrio	0.000050402993	0.000023674447	0.000034729753	0.000018690947	0.000010674884	0.000025728687	0.00000654421	0.000000431384	0.000003433034
E200	GROSIO	Lombardia	Sondrio	0.000114389458	0.000048423976	0.000001970184	0.000044032621	0.000000000000	0.000140552119	0.0000654787	0.000003032043	0.000003032043
E201	GROSSOTTO	Lombardia	Sondrio	0.000050066685	0.000018801734	0.000024088398	0.000024088398	0.000000000000	0.00005968217	0.000024398659	0.000003836970	0.00003740522
E443	LANZADA	Lombardia	Sondrio	0.000052080033	0.00018627607	0.000032840038	0.00021810413	0.00015328051	0.000092411828	0.000003366897	0.000000000000	0.00003284721
E621	LIVIGNO	Lombardia	Sondrio	0.00027216214	0.000218924434	0.000208716057	0.000231760798	0.000003232428	0.0000387247641	0.00007635264	0.000026475067	0.00002635616
E706	LOVERO	Lombardia	Sondrio	0.000021821625	0.000005581167	0.00000887828	0.000008789448	0.000000000000	0.000024197614	0.00000793022	0.000000000000	0.000019520207
E342	MADESIMO	Lombardia	Sondrio	0.0000060249824	0.000022421225	0.00001648386	0.000029025978	0.0000015337054	0.000002503030	0.000008210479	0.000000000000	0.000001966522
E836	MANTELLIO	Lombardia	Sondrio	0.000020428564	0.000007618603	0.000013208907	0.000008088768	0.000000000000	0.000017163656	0.000001823753	0.000001366500	0.0000013218688
F070	MAZZO DI VALTELLINA	Lombardia	Sondrio	0.00002867004	0.000000343610	0.000016195661	0.000010301756	0.000000000000	0.000038489418	0.000011899746	0.000001232455	0.00001729486
F115	MELLO	Lombardia	Sondrio	0.000027041940	0.00001128070	0.0000025571931	0.000008107865	0.000000000000	0.000024927868	0.000013449884	0.000000000000	0.00001883371
F153	MESE	Lombardia	Sondrio	0.000044782828	0.000021140428	0.000038240038	0.00018287071	0.000000000000	0.000028442426	0.000024338539	0.00000321834	0.000028386077
F352	MONTAGNA IN VALTELLINA	Lombardia	Sondrio	0.000071860385	0.000027854658	0.000006044038	0.000035635978	0.000000000000	0.000082181979	0.000046867468	0.000000000000	0.00005186674
F712	MONTREGNO	Lombardia	Sondrio	0.000025854901	0.000018424681	0.000025847077	0.000154648481	0.000000000000	0.000225918588	0.000022913311	0.000000000000	0.000014018188
F956	NOVATE MEZZOLA	Lombardia	Sondrio	0.000053504802	0.0000188111715	0.000003947379	0.000024380115	0.000000000000	0.000002733986	0.000006324001	0.00000173337	0.000003282828
G410	PEDESINA	Lombardia	Sondrio	0.000008007295	0.000000000000	0.000001695804	0.000000000000	0.000000000000	0.000026231956	0.000000857232	0.000000000000	0.000003148576
G572	PIANTEDE	Lombardia	Sondrio	0.000035121012	0.000013089702	0.000032298033	0.000017084186	0.000000000000	0.00003163277	0.000019783976	0.00000169348	0.000026198284
G576	PIATEDA	Lombardia	Sondrio	0.00000498417	0.00002303814	0.00004884885	0.000026265162	0.000000000000	0.00006235886	0.000003379662	0.00000542538	0.000041249377
G718	PIURO	Lombardia	Sondrio	0.000044011991	0.000021782828	0.00004170037	0.00002808878	0.000000000000	0.000004658938	0.000005958938	0.000000000000	0.0000030830523
G431	POGGIREDENTI	Lombardia	Sondrio	0.000044312107	0.000019478818	0.00004385575	0.000025888198	0.000000000000	0.000044485875	0.000027786173	0.000004178974	0.000001401883
G829	PONTE IN VALTELLINA	Lombardia	Sondrio	0.000038989397	0.000028146338	0.0000046181521	0.000026860793	0.000000000000	0.00001888820	0.000004917278	0.000000000000	0.000000000000
G937	POSTALESSIO	Lombardia	Sondrio	0.000019749595	0.000000000000	0.000018972979	0.000007853573	0.000000000000	0.000017483013	0.000008925279	0.000001301025	0.0000011608070
G993	PRATA CAMPORACCIO	Lombardia	Sondrio	0.000006180306	0.000003386782	0.000044152288	0.00003642315	0.000000000000	0.000064231894	0.000003818883	0.00000483018	0.000004138507
H192	RASURA	Lombardia	Sondrio	0.000013829286	0.0000003058973	0.000008277840	0.000003820107	0.000000000000	0.000010285274	0.000004803918	0.000000000000	0.000000000000
H493	ROSOLO	Lombardia	Sondrio	0.000018348972	0.000000000000	0.000000000000	0.000000000000	0.000000000000	0.000016634537	0.0000073991837	0.000000000000	0.000000000000
H752	SALICAOLO	Lombardia	Sondrio	0.000048432829	0.0000219537037	0.000008012166	0.000023107729	0.000000000000	0.000005436028	0.00008172818	0.000000000000	0.0000048018428
H688	SAN GIACOMO FILIPPO	Lombardia	Sondrio	0.00002584175	0.0000063114716	0.000005845988	0.000007538861	0.000000000000	0.000028727277	0.000004485875	0.000000000000	0.00001627514
H838	SERNIO	Lombardia	Sondrio	0.000018959718	0.00000389437	0.000010821338	0.00004447248	0.000000000000	0.000014587388	0.000008823167	0.000000000000	0.000000894855
I828	SONDALDO	Lombardia	Sondrio	0.0000107169245	0.000004918486	0.000004833500	0.000005171689	0.000000000000	0.00001969008	0.000004528130	0.0000010038040	0.0000009887780
I829	SONDRIO	Lombardia	Sondrio	0.000045812506	0.0004288818142	0.000382083455	0.000381978958	0.00005823831	0.000446397656	0.000471221760	0.00051952070	0.000418843886
I928	SPIRIANA	Lombardia	Sondrio	0.000000973455	0.000000768851	0.000001098835	0.00002402325	0.000000000000	0.0000085029386	0.000001282461	0.000000000000	0.000000000000
L035	TALAMONA	Lombardia	Sondrio	0.000009839991	0.000053703373	0.000001281888	0.000000000000	0.000000000000	0.000084102224	0.000009758982	0.000000000000	0.000000000000
L066	TARIFANO	Lombardia	Sondrio	0.000020271237	0.000004832884	0.000000000000	0.00004228248	0.000000				

Codice catastale	Denominazione	Regione	Provincia	AMMINISTRAZIONE	POLIZIA LOCALE	ISTRUZIONE PUBBLICA	RIFIUTI	TPL	TERRITORIO E VIABILITA'	SOCIALE	ASILI NIDO	COMPLESSIVO
D77	VALGANNA	Lombardia	Varese	0.00001901267	0.000020717038	0.000000000000	0.000000000000	0.000000000000	0.000000000000	0.000000000000	0.000000000000	0.00002433787
D78	VARESE	Lombardia	Varese	0.00004691166	0.00004202832	0.000000000000	0.000000000000	0.000000000000	0.000000000000	0.000000000000	0.000000000000	0.000000000000
D82	VARESE	Lombardia	Varese	0.01438949011	0.01488238523	0.03351053887	0.0011897790077	0.0011897790077	0.0011897790077	0.0011897790077	0.0011897790077	0.0011897790077
D73	VEDuggIO	Lombardia	Varese	0.000051708366	0.000051708366	0.000000000000	0.000000000000	0.000000000000	0.000000000000	0.000000000000	0.000000000000	0.000000000000
D733	VEREGONO INFERIORE	Lombardia	Varese	0.000008138371	0.000008138371	0.000000000000	0.000000000000	0.000000000000	0.000000000000	0.000000000000	0.000000000000	0.000000000000
D74	VEREGONO SUPERIORE	Lombardia	Varese	0.00001257418	0.00001257418	0.000000000000	0.000000000000	0.000000000000	0.000000000000	0.000000000000	0.000000000000	0.000000000000
D76	VIGEVATE	Lombardia	Varese	0.0000717211410	0.0000717211410	0.000000000000	0.000000000000	0.000000000000	0.000000000000	0.000000000000	0.000000000000	0.000000000000
D765	VIGEVATE	Lombardia	Varese	0.0000397063960	0.0000397063960	0.000000000000	0.000000000000	0.000000000000	0.000000000000	0.000000000000	0.000000000000	0.000000000000
M101	VIZZOLANO	Lombardia	Varese	0.000031423448	0.000031423448	0.000000000000	0.000000000000	0.000000000000	0.000000000000	0.000000000000	0.000000000000	0.000000000000
A82	AGLIANO	Marche	Ancona	0.00008323184	0.00008323184	0.000000000000	0.000000000000	0.000000000000	0.000000000000	0.000000000000	0.000000000000	0.000000000000
A271	ANCONA	Marche	Ancona	0.001877438652	0.001877438652	0.000000000000	0.000000000000	0.000000000000	0.000000000000	0.000000000000	0.000000000000	0.000000000000
A836	ARCEVIA	Marche	Ancona	0.000015868627	0.000015868627	0.000000000000	0.000000000000	0.000000000000	0.000000000000	0.000000000000	0.000000000000	0.000000000000
A826	BARBARA	Marche	Ancona	0.000031401260	0.000031401260	0.000000000000	0.000000000000	0.000000000000	0.000000000000	0.000000000000	0.000000000000	0.000000000000
A769	BELVEDERE OSTRENE	Marche	Ancona	0.000048309816	0.000048309816	0.000000000000	0.000000000000	0.000000000000	0.000000000000	0.000000000000	0.000000000000	0.000000000000
B469	CAVIERANO	Marche	Ancona	0.000013096653	0.000013096653	0.000000000000	0.000000000000	0.000000000000	0.000000000000	0.000000000000	0.000000000000	0.000000000000
B470	CAMERATA PIGNA	Marche	Ancona	0.0000280119376	0.0000280119376	0.000000000000	0.000000000000	0.000000000000	0.000000000000	0.000000000000	0.000000000000	0.000000000000
C860	CASATELLENO	Marche	Ancona	0.000079481286	0.000079481286	0.000000000000	0.000000000000	0.000000000000	0.000000000000	0.000000000000	0.000000000000	0.000000000000
C100	CASTELDARDO	Marche	Ancona	0.000011046673	0.000011046673	0.000000000000	0.000000000000	0.000000000000	0.000000000000	0.000000000000	0.000000000000	0.000000000000
C152	CASITELLEONE DI SUASA	Marche	Ancona	0.000048739490	0.000048739490	0.000000000000	0.000000000000	0.000000000000	0.000000000000	0.000000000000	0.000000000000	0.000000000000
C248	CASITELLENO	Marche	Ancona	0.000067769174	0.000067769174	0.000000000000	0.000000000000	0.000000000000	0.000000000000	0.000000000000	0.000000000000	0.000000000000
C524	CERRETO D'ESI	Marche	Ancona	0.000067914554	0.000067914554	0.000000000000	0.000000000000	0.000000000000	0.000000000000	0.000000000000	0.000000000000	0.000000000000
C815	CHIARAVALLE	Marche	Ancona	0.0000280119376	0.0000280119376	0.000000000000	0.000000000000	0.000000000000	0.000000000000	0.000000000000	0.000000000000	0.000000000000
D007	CORINALDO	Marche	Ancona	0.0000101839912	0.0000101839912	0.000000000000	0.000000000000	0.000000000000	0.000000000000	0.000000000000	0.000000000000	0.000000000000
D211	CUPRAMONTANA	Marche	Ancona	0.000091460904	0.000091460904	0.000000000000	0.000000000000	0.000000000000	0.000000000000	0.000000000000	0.000000000000	0.000000000000
D451	FABRANO	Marche	Ancona	0.000012739738	0.000012739738	0.000000000000	0.000000000000	0.000000000000	0.000000000000	0.000000000000	0.000000000000	0.000000000000
D472	FALCONARA MARITTIMA	Marche	Ancona	0.000048739490	0.000048739490	0.000000000000	0.000000000000	0.000000000000	0.000000000000	0.000000000000	0.000000000000	0.000000000000
D577	FILOTFRANO	Marche	Ancona	0.000073159971	0.000073159971	0.000000000000	0.000000000000	0.000000000000	0.000000000000	0.000000000000	0.000000000000	0.000000000000
D665	GENGA	Marche	Ancona	0.000058740344	0.000058740344	0.000000000000	0.000000000000	0.000000000000	0.000000000000	0.000000000000	0.000000000000	0.000000000000
E386	JESI	Marche	Ancona	0.000075149707	0.000075149707	0.000000000000	0.000000000000	0.000000000000	0.000000000000	0.000000000000	0.000000000000	0.000000000000
E890	LORETO	Marche	Ancona	0.0000233903256	0.0000233903256	0.000000000000	0.000000000000	0.000000000000	0.000000000000	0.000000000000	0.000000000000	0.000000000000
F445	MERGO	Marche	Ancona	0.000011892641	0.000011892641	0.000000000000	0.000000000000	0.000000000000	0.000000000000	0.000000000000	0.000000000000	0.000000000000
F81	MONTE ROBERTO	Marche	Ancona	0.000063812338	0.000063812338	0.000000000000	0.000000000000	0.000000000000	0.000000000000	0.000000000000	0.000000000000	0.000000000000
F84	MONTECARO TI	Marche	Ancona	0.00001833302	0.00001833302	0.000000000000	0.000000000000	0.000000000000	0.000000000000	0.000000000000	0.000000000000	0.000000000000
F85	MONTECARO TI	Marche	Ancona	0.00004572112	0.00004572112	0.000000000000	0.000000000000	0.000000000000	0.000000000000	0.000000000000	0.000000000000	0.000000000000
F86	MONTEMARCIANO	Marche	Ancona	0.00007821956	0.00007821956	0.000000000000	0.000000000000	0.000000000000	0.000000000000	0.000000000000	0.000000000000	0.000000000000
F87	MONTEDARBA	Marche	Ancona	0.00004227334	0.00004227334	0.000000000000	0.000000000000	0.000000000000	0.000000000000	0.000000000000	0.000000000000	0.000000000000
F878	NUOVANA	Marche	Ancona	0.00004892955	0.00004892955	0.000000000000	0.000000000000	0.000000000000	0.000000000000	0.000000000000	0.000000000000	0.000000000000
G003	OFAGNA	Marche	Ancona	0.000042866253	0.000042866253	0.000000000000	0.000000000000	0.000000000000	0.000000000000	0.000000000000	0.000000000000	0.000000000000
G157	OSIMO	Marche	Ancona	0.000094612460	0.000094612460	0.000000000000	0.000000000000	0.000000000000	0.000000000000	0.000000000000	0.000000000000	0.000000000000
F401	OSTRA	Marche	Ancona	0.000012840942	0.000012840942	0.000000000000	0.000000000000	0.000000000000	0.000000000000	0.000000000000	0.000000000000	0.000000000000
F81	OSTRA VETRE	Marche	Ancona	0.000064882823	0.000064882823	0.000000000000	0.000000000000	0.000000000000	0.000000000000	0.000000000000	0.000000000000	0.000000000000
G771	POGGIO SAN MARCELLO	Marche	Ancona	0.000018284226	0.000018284226	0.000000000000	0.000000000000	0.000000000000	0.000000000000	0.000000000000	0.000000000000	0.000000000000
G803	POLVERIGI	Marche	Ancona	0.000095297042	0.000095297042	0.000000000000	0.000000000000	0.000000000000	0.000000000000	0.000000000000	0.000000000000	0.000000000000
F875	POSSORA	Marche	Ancona	0.000043122373	0.000043122373	0.000000000000	0.000000000000	0.000000000000	0.000000000000	0.000000000000	0.000000000000	0.000000000000
F879	SAN MARCELLO	Marche	Ancona	0.00004898733	0.00004898733	0.000000000000	0.000000000000	0.000000000000	0.000000000000	0.000000000000	0.000000000000	0.000000000000
I071	SAN PAOLO D'ESI	Marche	Ancona	0.00002249540	0.00002249540	0.000000000000	0.000000000000	0.000000000000	0.000000000000	0.000000000000	0.000000000000	0.000000000000
I251	SANTA MARIA NUOVA	Marche	Ancona	0.00007592146	0.00007592146	0.000000000000	0.000000000000	0.000000000000	0.000000000000	0.000000000000	0.000000000000	0.000000000000
A461	SASSOFERRATO	Marche	Ancona	0.000016329352	0.000016329352	0.000000000000	0.000000000000	0.000000000000	0.000000000000	0.000000000000	0.000000000000	0.000000000000
B68	SENGALLIA	Marche	Ancona	0.000097170975	0.000097170975	0.000000000000	0.000000000000	0.000000000000	0.000000000000	0.000000000000	0.000000000000	0.000000000000
B43	SERRA DE CONTI	Marche	Ancona	0.00004404157	0.00004404157	0.000000000000	0.000000000000	0.000000000000	0.000000000000	0.000000000000	0.000000000000	0.000000000000
B55	SERRA SAN QUIRICO	Marche	Ancona	0.00008574651	0.00008574651	0.000000000000	0.000000000000	0.000000000000	0.000000000000	0.000000000000	0.000000000000	0.000000000000
F88	SIRCOLO	Marche	Ancona	0.0000103871112	0.0000103871112	0.000000000000	0.000000000000	0.000000000000	0.000000000000	0.000000000000	0.000000000000	0.000000000000
B32	STRAPPOLO	Marche	Ancona	0.000054529756	0.000054529756	0.000000000000	0.000000000000	0.000000000000	0.000000000000	0.000000000000	0.000000000000	0.000000000000
M18	TRECASTELLI	Marche	Ancona	0.000033697926	0.000033697926	0.000000000000	0.000000000000	0.000000000000	0.000000000000	0.000000000000	0.000000000000	0.000000000000
A044	ACQUASANTA TERME	Marche	Ascoli Piceno	0.0000308048464	0.0000308048464	0.000000000000	0.000000000000	0.000000000000	0.00000000			

Codice catastale	Denominazione	Regione	Provincia	AMMINISTRAZIONE	POLIZIA LOCALE	ISTRUZIONE PUBBLICA	RIFIUTI	TPL	TERRITORIO E VIABILITA'	SOCIALE	ASILI NIDO	COMPLESSIVO
G335	COMUNAZZA	Marche	Ascoli Piceno	0.000048274808	0.000045697408	0.000048471003	0.000045659594	0.000000000000	0.000013970709	0.000003675688	0.000000000000	0.00005677042
D088	COSIGNANO	Marche	Ascoli Piceno	0.000025607649	0.000008508172	0.000017619547	0.000019262219	0.000013501946	0.000026010378	0.000018047534	0.000000000000	0.000017944986
D210	CUPRA MARITTIMA	Marche	Ascoli Piceno	0.000122734661	0.000102867142	0.000008089578	0.000136623764	0.000035966734	0.0000265697186	0.000016917506	0.000000000000	0.000011234565
D612	FOLIGNANO	Marche	Ascoli Piceno	0.000154723486	0.000138330474	0.000114791254	0.000075786177	0.000027927288	0.0000169793887	0.000017521508	0.000000000000	0.000013934980
D871	FORCE	Marche	Ascoli Piceno	0.000034254555	0.000017408997	0.000002877459	0.000017132921	0.000000000000	0.000004924510	0.000002845279	0.000003117339	0.000002503326
E207	GROTTAMARE	Marche	Ascoli Piceno	0.000017293205	0.000013188937	0.000028727494	0.0000335609151	0.0000120841195	0.0000024218335	0.000003755572	0.000000000000	0.000003062868
E869	MALTINGANO	Marche	Ascoli Piceno	0.000045772434	0.000023204110	0.000004869522	0.000030019200889	0.000000000000	0.0000046840125	0.0000020482453	0.000000000000	0.000003063038
F044	MASSIGNANO	Marche	Ascoli Piceno	0.000041311287	0.0000224440494	0.0000044381811	0.0000308688915	0.000000000000	0.0000042658294	0.000001760823	0.000000000000	0.000003059455
F300	MONSAPPOLO DEL TRONTO	Marche	Ascoli Piceno	0.000081742423	0.000048365909	0.000016409533	0.0000610011536	0.000000000000	0.000006245352	0.000011866145	0.000000000000	0.000006888810
F415	MONTALTO DELLE MARCHE	Marche	Ascoli Piceno	0.000051141075	0.000043544400	0.000003844400	0.000023189599	0.000000000000	0.0000065284921	0.000002745666	0.000000000000	0.000003062814
F487	MONTEFINONE	Marche	Ascoli Piceno	0.000017270398	0.000004934126	0.0000003872168	0.0000030700038	0.000000000000	0.000016472785	0.000000849225	0.000000000000	0.000003065668
F501	MONTEFIORE DELL'ASO	Marche	Ascoli Piceno	0.00004979700	0.000022339809	0.000040278759	0.000021540315	0.000000000000	0.000004979917	0.0000009915493	0.000000000000	0.000003059573
F516	MONTEGALLO	Marche	Ascoli Piceno	0.000028641193	0.000008088865	0.000008413715	0.000010535920	0.000000000000	0.0000031214621	0.000000713834	0.000000000000	0.000003477934
F570	MONTEMARCONO	Marche	Ascoli Piceno	0.000028860854	0.00000760531	0.000010254208	0.00001120888	0.000000000000	0.00000303738660	0.000000000000	0.000000000000	0.000003046381
F591	MONTEPRANDONE	Marche	Ascoli Piceno	0.0000285450180	0.0000130784480	0.000025575984	0.000022834246	0.000000000000	0.0000229093128	0.000003331950	0.000000000000	0.000021498499
G005	OFFIDA	Marche	Ascoli Piceno	0.000046167306	0.000048865606	0.000011213281	0.000016873741	0.000000000000	0.000013101149	0.000000000000	0.0000158682087	0.000004597650
G289	PALIMANO	Marche	Ascoli Piceno	0.000018978208	0.000001589606	0.000002929738	0.000001758661	0.000000000000	0.000010231120	0.000003326762	0.000000000000	0.0000030656782
G291	PIRATRANZONE	Marche	Ascoli Piceno	0.000088398473	0.00004823230	0.000007684504	0.000005692028	0.000000000000	0.0000103544323	0.000016827278	0.000000000000	0.0000030656687
H930	ROCCARLUVIONE	Marche	Ascoli Piceno	0.000051549020	0.000024125841	0.000003835734	0.0000292959973	0.000000000000	0.0000049744717	0.000003310226	0.000000000000	0.000007164125
H888	ROTTOLA	Marche	Ascoli Piceno	0.000025033522	0.00001832950	0.000003837267	0.000009630964	0.000000000000	0.0000028032034	0.000004847863	0.000000000000	0.0000016631835
H769	SAN BENEDETTO DEL TRONTO	Marche	Ascoli Piceno	0.000099226835	0.000008602138	0.000068602110	0.0000486148311	0.000000000000	0.0000152500555	0.000018029042	0.000000000000	0.00000307208346
H912	SPINELLI	Marche	Ascoli Piceno	0.000128878959	0.000014892306	0.000013384443	0.0000387443811	0.000000000000	0.000010321033	0.000012490708	0.000000000000	0.0000112429903
L28	VENAROTTA	Marche	Ascoli Piceno	0.000046167306	0.000020720920	0.000035869532	0.000019167422	0.000000000000	0.000061164883	0.00000432031	0.000000000000	0.00000307104204
A253	ALTDONNA	Marche	Fermo	0.000072798614	0.000058422801	0.000009074488	0.000007685898	0.000000000000	0.000008445192	0.000006964469	0.000000000000	0.000007490664
A252	ANNIDOLA	Marche	Fermo	0.000002383986	0.000007293229	0.000008798900	0.00000741017	0.000000000000	0.00000959078	0.000003881761	0.000000000000	0.000007222261
A760	BELMONTE PICENO	Marche	Fermo	0.000017941891	0.00000048563	0.0000008151975	0.000004687365	0.000000000000	0.00002433637	0.000000000000	0.000000000000	0.000001252299
B634	CAMPOFILONE	Marche	Fermo	0.000046633095	0.0000030760215	0.000043024326	0.000043484304	0.000000000000	0.000004046337	0.000001885974	0.000000000000	0.000003737802
D477	FALERONE	Marche	Fermo	0.0000067867085	0.000003011616	0.000008356110	0.0000035684530	0.000000000000	0.0000076448719	0.0000039072634	0.000000000000	0.0000065659769
D842	FERRONE	Marche	Fermo	0.0000739939378	0.00001208540	0.000078248908	0.00012240752	0.000000000000	0.0000038397983	0.0000026841038	0.000000000000	0.0000076442753
E269	FRANCIVILLA DE TE	Marche	Fermo	0.000028565567	0.00001089032	0.00001089032	0.00001089032	0.000000000000	0.0000226294415	0.000017651108	0.000000000000	0.0000018379409
E448	GROTTAZZOLINA	Marche	Fermo	0.000062728262	0.000038467739	0.000003885528	0.00004119331	0.000000000000	0.000006576034	0.000005324286	0.000000000000	0.00000306897518
E699	MONTE RIVELLO	Marche	Fermo	0.000013858906	0.000002795898	0.000000000000	0.000000000000	0.000000000000	0.00001658985	0.000007610569	0.000000000000	0.000007146457
F626	MONTE SAN PIETRANGELI	Marche	Fermo	0.000007502076	0.0000026888971	0.0000026888971	0.0000026888971	0.000000000000	0.000048319505	0.000002834367	0.000000000000	0.0000022404862
F653	MONTE URANO	Marche	Fermo	0.000014089714	0.000010259890	0.0000029011658	0.0000029011658	0.000000000000	0.000028445897	0.000002575166	0.000000000000	0.00000250033776
F664	MONTE VIDON COMBATTE	Marche	Fermo	0.000015176965	0.0000004857148	0.000010571748	0.000003833637	0.000000000000	0.0000029451651	0.000001885974	0.000000000000	0.000001641444
F665	MONTE VIDON CORRADO	Marche	Fermo	0.000020077407	0.0000008343851	0.000004417853	0.0000008576183	0.000000000000	0.000018118612	0.000001226064	0.000000000000	0.000002484340
F693	MONTEFALCONE APPENNINO	Marche	Fermo	0.000016776995	0.000007253742	0.000012596119	0.000006866075	0.000000000000	0.000017199653	0.000000000000	0.000000000000	0.0000019628971
F699	MONTEFORTINO	Marche	Fermo	0.000041584497	0.000013202002	0.000010671645	0.000014897998	0.000000000000	0.000007210171	0.000000000000	0.000000000000	0.0000019628971
F699	MONTEFORTINO	Marche	Fermo	0.000041584497	0.000013202002	0.000010671645	0.000014897998	0.000000000000	0.000007210171	0.000000000000	0.000000000000	0.0000019628971
F722	MONTEFALCONE APPENNINO	Marche	Fermo	0.000016776995	0.000007253742	0.000012596119	0.000006866075	0.000000000000	0.000017199653	0.000000000000	0.000000000000	0.0000019628971
G137	ORTEZZANO	Marche	Fermo	0.000033818682	0.000009489332	0.000014283424	0.000008830777	0.000000000000	0.000028454708	0.0000018413891	0.000000000000	0.0000025742408
G403	PEDASO	Marche	Fermo	0.000062214314	0.000043863025	0.000009489332	0.0000063702711	0.000000000000	0.000028454708	0.0000018413891	0.000000000000	0.0000025742408
F536	MONTELEONE DI FERMO	Marche	Fermo	0.00004127934	0.000002927340	0.000002300530	0.000004081245	0.000000000000	0.000012297096	0.000000000000	0.000000000000	0.00000197511719
F549	MONTELPARO	Marche	Fermo	0.000023819339	0.00001179590	0.000009490326	0.000007680074	0.000000000000	0.0000025003124	0.000001320889	0.000000000000	0.000001189408
F614	MONTEURBANO	Marche	Fermo	0.0000050708676	0.000002368423	0.000004737577	0.0000025679421	0.000000000000	0.0000040689177	0.00000363270	0.000000000000	0.00000038918662
F697	MONTEOTONE	Marche	Fermo	0.000028265901	0.000011791635	0.000002329705	0.000011819083	0.000000000000	0.0000024934370	0.000001976217	0.000000000000	0.0000019628971
F722	MONTEOTONE	Marche	Fermo	0.000017025742	0.0000008481946	0.000010671645	0.00000762525	0.000000000000	0.000004402963	0.000001190653	0.000000000000	0.0000019628971
G137	ORTEZZANO	Marche	Fermo	0.000033818682	0.000009489332	0.000014283424	0.000008830777	0.000000000000	0.000028454708	0.0000018413891	0.000000000000	0.0000025742408
G403	PEDASO	Marche	Fermo	0.000062214314	0.000043863025	0.000009489332	0.0000063702711	0.000000000000	0.000028454708	0.0000018413891	0.000000000000	0.0000025742408
G516	PETRITOLI	Marche	Fermo	0.0000053822098	0.000022616728	0.0000046847398	0.000002368898	0.000000000000	0.000005931166	0.000004599087	0.000000000000	0.00000038114485
G873	PONZANO DI FERMO	Marche	Fermo	0.000016711159	0.0000020770928	0.000004495144	0.0000020770928	0.000000000000	0.000003777411	0.000000000000	0.000000000000	0.000001303178
G920	PORTO SAN GIORGIO	Marche	Fermo	0.0000344078950	0.00000198882187	0.00000386807638	0.00000386807638	0.000000000000	0.0000031722050	0.00000170551	0.000000000000	0.0000019628971
G921	PORTO SANT'ELPIDIO	Marche	Fermo	0.0000454117619	0.0000042498544	0.0000042498544	0.0000020162478	0.000000000000	0.0000051552232	0.0000010483422	0.000000000000	0.00000489767005
H182	RAPAGNANO	Marche	Fermo	0.000018001751	0.0000068882204	0.000018808692	0.000018808692	0.000000000000	0.0000044230			

Codice candidato	Denominazione	Regione	Provincia	AMMINISTRAZIONE	POLIZIA LOCALE	ISTRUZIONE PUBBLICA	RIFIUTI	TPL	TERRITORIO E CASA	SOCIALE	ASILI NIDO	COMPLESSIVO
B47	BOLGOLA	Marche	Macera	0.000013103562	0.000000000000	0.000000000000	0.000000000000	0.000000000000	0.000000000000	0.000000000000	0.000000000000	0.000000000000
B88	CALDAROLA	Marche	Macera	0.000046030614	0.000000000000	0.000000000000	0.000000000000	0.000000000000	0.000000000000	0.000000000000	0.000000000000	0.000000000000
B474	CAMERINO	Marche	Macera	0.000116070754	0.000000000000	0.000000000000	0.000000000000	0.000000000000	0.000000000000	0.000000000000	0.000000000000	0.000000000000
B52	CAMPOROTONDO DI FIASTRONE	Marche	Macera	0.000016139793	0.000000000000	0.000000000000	0.000000000000	0.000000000000	0.000000000000	0.000000000000	0.000000000000	0.000000000000
C251	CASALRAMONDO	Marche	Macera	0.000000000000	0.000000000000	0.000000000000	0.000000000000	0.000000000000	0.000000000000	0.000000000000	0.000000000000	0.000000000000
C267	CASTEL SANTANGELO SULL NERA	Marche	Macera	0.000025431166	0.000000000000	0.000000000000	0.000000000000	0.000000000000	0.000000000000	0.000000000000	0.000000000000	0.000000000000
C82	CESSAPALOMBO	Marche	Macera	0.000018007168	0.000000000000	0.000000000000	0.000000000000	0.000000000000	0.000000000000	0.000000000000	0.000000000000	0.000000000000
C704	CINGOLI	Marche	Macera	0.000213859223	0.000000000000	0.000000000000	0.000000000000	0.000000000000	0.000000000000	0.000000000000	0.000000000000	0.000000000000
C770	CIVITANOVA MARCHE	Marche	Macera	0.000012573528	0.000000000000	0.000000000000	0.000000000000	0.000000000000	0.000000000000	0.000000000000	0.000000000000	0.000000000000
C886	COLUVRANO	Marche	Macera	0.000003159747	0.000000000000	0.000000000000	0.000000000000	0.000000000000	0.000000000000	0.000000000000	0.000000000000	0.000000000000
D442	CORRIDONIA	Marche	Macera	0.000275930115	0.000000000000	0.000000000000	0.000000000000	0.000000000000	0.000000000000	0.000000000000	0.000000000000	0.000000000000
D429	ESANA TOLLIA	Marche	Macera	0.000000000000	0.000000000000	0.000000000000	0.000000000000	0.000000000000	0.000000000000	0.000000000000	0.000000000000	0.000000000000
D554	FIASTRA	Marche	Macera	0.000041782841	0.000000000000	0.000000000000	0.000000000000	0.000000000000	0.000000000000	0.000000000000	0.000000000000	0.000000000000
D628	FUMINATA	Marche	Macera	0.000047620389	0.000000000000	0.000000000000	0.000000000000	0.000000000000	0.000000000000	0.000000000000	0.000000000000	0.000000000000
D653	GAGLIOLE	Marche	Macera	0.000031181562	0.000000000000	0.000000000000	0.000000000000	0.000000000000	0.000000000000	0.000000000000	0.000000000000	0.000000000000
E228	GUADU	Marche	Macera	0.000022494862	0.000000000000	0.000000000000	0.000000000000	0.000000000000	0.000000000000	0.000000000000	0.000000000000	0.000000000000
E594	LORO PICENO	Marche	Macera	0.000005448611	0.000000000000	0.000000000000	0.000000000000	0.000000000000	0.000000000000	0.000000000000	0.000000000000	0.000000000000
E783	MACERATA	Marche	Macera	0.000002972829	0.000000000000	0.000000000000	0.000000000000	0.000000000000	0.000000000000	0.000000000000	0.000000000000	0.000000000000
F051	MATELICA	Marche	Macera	0.0000209551576	0.000000000000	0.000000000000	0.000000000000	0.000000000000	0.000000000000	0.000000000000	0.000000000000	0.000000000000
F269	MOGLIANO	Marche	Macera	0.000000000000	0.000000000000	0.000000000000	0.000000000000	0.000000000000	0.000000000000	0.000000000000	0.000000000000	0.000000000000
F460	MONTE CAVALLO	Marche	Macera	0.000014874201	0.000000000000	0.000000000000	0.000000000000	0.000000000000	0.000000000000	0.000000000000	0.000000000000	0.000000000000
F621	MONTE SAN GIUSTO	Marche	Macera	0.000013850458	0.000000000000	0.000000000000	0.000000000000	0.000000000000	0.000000000000	0.000000000000	0.000000000000	0.000000000000
F622	MONTE SAN MARTINO	Marche	Macera	0.000022262611	0.000000000000	0.000000000000	0.000000000000	0.000000000000	0.000000000000	0.000000000000	0.000000000000	0.000000000000
F454	MONTECASSIANO	Marche	Macera	0.000131702641	0.000000000000	0.000000000000	0.000000000000	0.000000000000	0.000000000000	0.000000000000	0.000000000000	0.000000000000
F482	MONTECOSARO	Marche	Macera	0.000123764041	0.000000000000	0.000000000000	0.000000000000	0.000000000000	0.000000000000	0.000000000000	0.000000000000	0.000000000000
F496	MONTEFANO	Marche	Macera	0.000000000000	0.000000000000	0.000000000000	0.000000000000	0.000000000000	0.000000000000	0.000000000000	0.000000000000	0.000000000000
F552	MONTELUPONE	Marche	Macera	0.000000000000	0.000000000000	0.000000000000	0.000000000000	0.000000000000	0.000000000000	0.000000000000	0.000000000000	0.000000000000
F749	MORROVALLE	Marche	Macera	0.000017467683	0.000000000000	0.000000000000	0.000000000000	0.000000000000	0.000000000000	0.000000000000	0.000000000000	0.000000000000
F821	MURCIA	Marche	Macera	0.000013151868	0.000000000000	0.000000000000	0.000000000000	0.000000000000	0.000000000000	0.000000000000	0.000000000000	0.000000000000
G436	PENNA SAN GIOVANNI	Marche	Macera	0.000000000000	0.000000000000	0.000000000000	0.000000000000	0.000000000000	0.000000000000	0.000000000000	0.000000000000	0.000000000000
G515	PETROLIO	Marche	Macera	0.000000000000	0.000000000000	0.000000000000	0.000000000000	0.000000000000	0.000000000000	0.000000000000	0.000000000000	0.000000000000
G657	PIEVE TORINA	Marche	Macera	0.000000000000	0.000000000000	0.000000000000	0.000000000000	0.000000000000	0.000000000000	0.000000000000	0.000000000000	0.000000000000
G690	PIORACO	Marche	Macera	0.000000000000	0.000000000000	0.000000000000	0.000000000000	0.000000000000	0.000000000000	0.000000000000	0.000000000000	0.000000000000
G696	POGGIO SANVICINO	Marche	Macera	0.000012649138	0.000000000000	0.000000000000	0.000000000000	0.000000000000	0.000000000000	0.000000000000	0.000000000000	0.000000000000
G697	POLLICIA	Marche	Macera	0.000017677124	0.000000000000	0.000000000000	0.000000000000	0.000000000000	0.000000000000	0.000000000000	0.000000000000	0.000000000000
G819	PORTO RECANATI	Marche	Macera	0.000000000000	0.000000000000	0.000000000000	0.000000000000	0.000000000000	0.000000000000	0.000000000000	0.000000000000	0.000000000000
G822	POTENZA FIENNA	Marche	Macera	0.000026773746	0.000000000000	0.000000000000	0.000000000000	0.000000000000	0.000000000000	0.000000000000	0.000000000000	0.000000000000
H211	RECANATI	Marche	Macera	0.000000000000	0.000000000000	0.000000000000	0.000000000000	0.000000000000	0.000000000000	0.000000000000	0.000000000000	0.000000000000
H323	RIPE SAN GINESIO	Marche	Macera	0.000024630499	0.000000000000	0.000000000000	0.000000000000	0.000000000000	0.000000000000	0.000000000000	0.000000000000	0.000000000000
H876	SAN GINESIO	Marche	Macera	0.000000000000	0.000000000000	0.000000000000	0.000000000000	0.000000000000	0.000000000000	0.000000000000	0.000000000000	0.000000000000
H196	SAN SEVERINO MARCHE	Marche	Macera	0.000000000000	0.000000000000	0.000000000000	0.000000000000	0.000000000000	0.000000000000	0.000000000000	0.000000000000	0.000000000000
I288	SANTANGELO IN PONTANO	Marche	Macera	0.000000000000	0.000000000000	0.000000000000	0.000000000000	0.000000000000	0.000000000000	0.000000000000	0.000000000000	0.000000000000
I438	SARNANO	Marche	Macera	0.000000000000	0.000000000000	0.000000000000	0.000000000000	0.000000000000	0.000000000000	0.000000000000	0.000000000000	0.000000000000
I669	SEFFO	Marche	Macera	0.000021470036	0.000000000000	0.000000000000	0.000000000000	0.000000000000	0.000000000000	0.000000000000	0.000000000000	0.000000000000
I851	SERRAPETRONA	Marche	Macera	0.000000000000	0.000000000000	0.000000000000	0.000000000000	0.000000000000	0.000000000000	0.000000000000	0.000000000000	0.000000000000
I861	SERRAVALLE DI CHIENTI	Marche	Macera	0.000045850706	0.000000000000	0.000000000000	0.000000000000	0.000000000000	0.000000000000	0.000000000000	0.000000000000	0.000000000000
L191	TOLENTINO	Marche	Macera	0.000000000000	0.000000000000	0.000000000000	0.000000000000	0.000000000000	0.000000000000	0.000000000000	0.000000000000	0.000000000000
L366	TREIA	Marche	Macera	0.000012378172	0.000000000000	0.000000000000	0.000000000000	0.000000000000	0.000000000000	0.000000000000	0.000000000000	0.000000000000
L501	URBISAGLIA	Marche	Macera	0.000000000000	0.000000000000	0.000000000000	0.000000000000	0.000000000000	0.000000000000	0.000000000000	0.000000000000	0.000000000000
L517	USSITA	Marche	Macera	0.000000000000	0.000000000000	0.000000000000	0.000000000000	0.000000000000	0.000000000000	0.000000000000	0.000000000000	0.000000000000
I682	VALFORNACE	Marche	Macera	0.000000000000	0.000000000000	0.000000000000	0.000000000000	0.000000000000	0.000000000000	0.000000000000	0.000000000000	0.000000000000
M778	VISSO	Marche	Macera	0.000000000000	0.000000000000	0.000000000000	0.000000000000	0.000000000000	0.000000000000	0.000000000000	0.000000000000	0.000000000000
A035	ACQUALIGNA	Marche	Passaro e Ubbio	0.000000000000	0.000000000000	0.000000000000	0.000000000000	0.000000000000	0.000000000000	0.000000000000	0.000000000000	0.000000000000
A327	APECCHIO	Marche	Passaro e Ubbio	0.000000000000	0.000000000000	0.000000000000	0.000000000000	0.000000000000	0.000000000000	0.000000000000	0.000000000000	0.000000000000
A740	BELFORTE ALLISAURO	Marche	Passaro e Ubbio	0.000000000000	0.000000000000	0.000000000000	0.000000000000	0.000000000000	0.000000000000	0.000000000000	0.000000000000	0.000000000000
B028	BORGOPACE	Marche	Passaro e Ubbio	0.000000000000	0.000000000000	0.000000000000	0.000000000000	0.000000000000	0.000000000000	0.000000000000	0.000000000000	0.000000000000
B532	CAGLI	Marche	Passaro e Ubbio	0.000000000000	0.000000000000	0.000000000000	0.000000000000	0.000000000000	0.000000000000	0.000000000000	0.000000000000	0.000000000000
B638	CANTIANO	Marche	Passaro e Ubbio	0.000000000000	0.000000000000	0.000000000000	0.000000000000	0.000000000000	0.000000000000	0.000000000000	0.000000000000	0.000000000000
B818	CARRIGNA	Marche										

Codice cattedrale	Denominazione	Regione	Provincia	AMMINISTRAZIONE	POLIZIA LOCALE	ISTRUZIONE PUBBLICA	RIFIUTI	TPL	TERRITORIO E CASA	SOCIALE	ASILI NIDO	COMPLESSIVO
E248	GUARDARESCIA	Molise	Campobasso	0.000028523683	0.000113042002	0.000014918054	0.00009679712	0.000000000000	0.000000000000	0.000079709585	0.000011821016	0.00001282787
E249	GUGLIONESE	Molise	Campobasso	0.0001168641320	0.000043697574	0.0000064683751	0.000056223692	0.000000000000	0.000000000000	0.000056588653	0.000117694054	0.00002016105
E31	JELSÌ	Molise	Campobasso	0.000041737807	0.000007631942	0.0000023232848	0.000025044928	0.000000000000	0.000000000000	0.000019450476	0.000007529866	0.00000597184
E36	LARINO	Molise	Campobasso	0.000129818082	0.0000060634241	0.000000000000	0.000076340677	0.000000000000	0.000000000000	0.000000000000	0.000028894229	0.000003808022
E59	LIVIGNANO	Molise	Campobasso	0.000026703895	0.000011076589	0.0000013190098	0.000003704036	0.000000000000	0.000000000000	0.000003704036	0.000001371629	0.00001542178
E72	LUGITO	Molise	Campobasso	0.000026458808	0.000011411395	0.0000011917378	0.000009777682	0.000000000000	0.000000000000	0.0000031104033	0.0000010072318	0.00001555479
E74	LUPARA	Molise	Campobasso	0.000021013004	0.000008131662	0.000000213522	0.000006488008	0.000000000000	0.000000000000	0.0000204683528	0.000002783658	0.00001266943
E76	MACCHIA VALFORTORE	Molise	Campobasso	0.000023252556	0.000006301587	0.000000884236	0.000007186289	0.000000000000	0.000000000000	0.000026563202	0.000001496323	0.00001268000
E78	MAFALDA	Molise	Campobasso	0.000032258719	0.000014712887	0.0000019146443	0.000014007768	0.000000000000	0.000000000000	0.000046297526	0.000014007768	0.00002024444
E85	MATRICE	Molise	Campobasso	0.000027628431	0.000013502929	0.000002281197	0.000000000000	0.000000000000	0.000000000000	0.000000000000	0.000000000000	0.000007261030
F23	MIRABELLO SANNICHO	Molise	Campobasso	0.000043979442	0.000024324677	0.000003587136	0.0000028866238	0.000000000000	0.000000000000	0.00000652158497	0.000001937450	0.0000032518543
F24	MOLISE	Molise	Campobasso	0.000001975079	0.000000000000	0.000000000000	0.000000000000	0.000000000000	0.000000000000	0.000002183107	0.000000000000	0.000000000000
F24	MOLISE	Molise	Campobasso	0.000001975079	0.000000000000	0.000000000000	0.000000000000	0.000000000000	0.000000000000	0.000002183107	0.000000000000	0.000000000000
F24	MOLISE	Molise	Campobasso	0.000001975079	0.000000000000	0.000000000000	0.000000000000	0.000000000000	0.000000000000	0.000002183107	0.000000000000	0.000000000000
F31	MONTAGANO	Molise	Campobasso	0.000030220181	0.000014624071	0.0000014523479	0.000005507022	0.000000000000	0.000000000000	0.000002761232	0.000012121761	0.000016922020
F31	MONTAGANO	Molise	Campobasso	0.000030220181	0.000014624071	0.0000014523479	0.000005507022	0.000000000000	0.000000000000	0.000002761232	0.000012121761	0.000016922020
F45	MONTAGONE	Molise	Campobasso	0.000034878268	0.000014988918	0.000001863013	0.000018422338	0.000000000000	0.000000000000	0.000007826361	0.000012639371	0.000023191489
F45	MONTAGONE	Molise	Campobasso	0.000034878268	0.000014988918	0.000001863013	0.000018422338	0.000000000000	0.000000000000	0.000007826361	0.000012639371	0.000023191489
F47	MONTAFALCONE NEL SANNIO	Molise	Campobasso	0.000038869242	0.000017214411	0.000002832728	0.000016847532	0.000000000000	0.000000000000	0.000006507724	0.000017927254	0.000026842625
F47	MONTAFALCONE NEL SANNIO	Molise	Campobasso	0.000038869242	0.000017214411	0.000002832728	0.000016847532	0.000000000000	0.000000000000	0.000006507724	0.000017927254	0.000026842625
F48	MONTOLFONO	Molise	Campobasso	0.000015135919	0.000004537312	0.0000004196810	0.000006470052	0.000000000000	0.000000000000	0.000016246006	0.000000000000	0.000000284210
F48	MONTOLFONO	Molise	Campobasso	0.000015135919	0.000004537312	0.0000004196810	0.000006470052	0.000000000000	0.000000000000	0.000016246006	0.000000000000	0.000000284210
F59	MONTIMITRO	Molise	Campobasso	0.000015834335	0.000004618563	0.000003709858	0.000004000349	0.000000000000	0.000000000000	0.000019423036	0.000004766194	0.000000246387
F59	MONTIMITRO	Molise	Campobasso	0.000015834335	0.000004618563	0.000003709858	0.000004000349	0.000000000000	0.000000000000	0.000019423036	0.000004766194	0.000000246387
F576	MONTENERO DI BISACCIA	Molise	Campobasso	0.000143074884	0.000009412848	0.0000009412848	0.000106532152	0.000000000000	0.000000000000	0.000006974515	0.000018969292	0.000014670437
F576	MONTENERO DI BISACCIA	Molise	Campobasso	0.000143074884	0.000009412848	0.0000009412848	0.000106532152	0.000000000000	0.000000000000	0.000006974515	0.000018969292	0.000014670437
F89	MONTORIO NEI FRENTANI	Molise	Campobasso	0.000018888908	0.000001441201	0.000000000000	0.000000000000	0.000000000000	0.000000000000	0.00000463940	0.000000000000	0.00001260850
F89	MONTORIO NEI FRENTANI	Molise	Campobasso	0.000018888908	0.000001441201	0.000000000000	0.000000000000	0.000000000000	0.000000000000	0.00000463940	0.000000000000	0.00001260850
F748	MORRONE DEL SANNIO	Molise	Campobasso	0.00002583086	0.000010343005	0.000001474048	0.000007642483	0.000000000000	0.000000000000	0.000006623143	0.000006651586	0.00000122242
F748	MORRONE DEL SANNIO	Molise	Campobasso	0.00002583086	0.000010343005	0.000001474048	0.000007642483	0.000000000000	0.000000000000	0.000006623143	0.000006651586	0.00000122242
G08	ORTUO	Molise	Campobasso	0.000033551294	0.000017421326	0.000002106305	0.000013309613	0.000000000000	0.000000000000	0.000004820648	0.000011870124	0.000003833529
G08	ORTUO	Molise	Campobasso	0.000033551294	0.000017421326	0.000002106305	0.000013309613	0.000000000000	0.000000000000	0.000004820648	0.000011870124	0.000003833529
G27	PALATA	Molise	Campobasso	0.000043148427	0.000023239106	0.0000028335500	0.000020323258	0.000000000000	0.000000000000	0.000002727863	0.0000031646123	0.0000030460715
G27	PALATA	Molise	Campobasso	0.000043148427	0.000023239106	0.0000028335500	0.000020323258	0.000000000000	0.000000000000	0.000002727863	0.0000031646123	0.0000030460715
G506	PETACCIATO	Molise	Campobasso	0.000077051037	0.0000038003982	0.0000048135465	0.000004924378	0.0000019320201	0.000000000000	0.000005574463	0.000001024958	0.0000069494411
G512	PETRELLA TIFERNINA	Molise	Campobasso	0.000032000502	0.000011812797	0.0000020223626	0.000014011119	0.000000000000	0.000000000000	0.000003714531	0.000001842116	0.000002434825
G512	PETRELLA TIFERNINA	Molise	Campobasso	0.000032000502	0.000011812797	0.0000020223626	0.000014011119	0.000000000000	0.000000000000	0.000003714531	0.000001842116	0.000002434825
G69	PIETRACAPUA	Molise	Campobasso	0.000037561891	0.00001860347	0.000002359013	0.000016853160	0.000000000000	0.000000000000	0.000001293870	0.000000000000	0.000014670437
G69	PIETRACAPUA	Molise	Campobasso	0.000037561891	0.00001860347	0.000002359013	0.000016853160	0.000000000000	0.000000000000	0.000001293870	0.000000000000	0.000014670437
G810	PORTOCANNONE	Molise	Campobasso	0.00002903242	0.000002503394	0.0000011934348	0.000004710959	0.000000000000	0.000000000000	0.000002503394	0.000003073341	0.000000000000
G810	PORTOCANNONE	Molise	Campobasso	0.00002903242	0.000002503394	0.0000011934348	0.000004710959	0.000000000000	0.000000000000	0.000002503394	0.000003073341	0.000000000000
G83	PROVIDENTI	Molise	Campobasso	0.00001882068	0.000002461650	0.0000048168607	0.000003611452	0.000000000000	0.000000000000	0.000004380578	0.000002493361	0.000003552969
G83	PROVIDENTI	Molise	Campobasso	0.00001882068	0.000002461650	0.0000048168607	0.000003611452	0.000000000000	0.000000000000	0.000004380578	0.000002493361	0.000003552969
G273	RICCIA	Molise	Campobasso	0.000016827530	0.0000052629560	0.000004451078	0.0000126147256	0.000000000000	0.000000000000	0.0000126147256	0.000003242328	0.0000019869469
G273	RICCIA	Molise	Campobasso	0.000016827530	0.0000052629560	0.000004451078	0.0000126147256	0.000000000000	0.000000000000	0.0000126147256	0.000003242328	0.0000019869469
H11	RIPABOTTONI	Molise	Campobasso	0.00006231105	0.00000764840	0.000000000000	0.000007695448	0.000000000000	0.000000000000	0.0000024811192	0.000006387117	0.000002802045
H11	RIPABOTTONI	Molise	Campobasso	0.00006231105	0.00000764840	0.000000000000	0.000007695448	0.000000000000	0.000000000000	0.0000024811192	0.000006387117	0.000002802045
H13	RIPALIMOSANI	Molise	Campobasso	0.000063318770	0.0000029417845	0.0000051332252	0.000003883427	0.000000000000	0.000000000000	0.000005146482	0.000002173213	0.000004749407
H13	RIPALIMOSANI	Molise	Campobasso	0.000063318770	0.0000029417845	0.0000051332252	0.000003883427	0.000000000000	0.000000000000	0.000005146482	0.000002173213	0.000004749407
H454	ROCCAVIVARA	Molise	Campobasso	0.00002463272	0.000012423214	0.000000000000	0.000012423214	0.000000000000	0.000000000000	0.0000039838320	0.000001745710	0.000007313677
H454	ROCCAVIVARA	Molise	Campobasso	0.00002463272	0.000012423214	0.000000000000	0.000012423214	0.000000000000	0.000000000000	0.0000039838320	0.000001745710	0.000007313677
H59	ROTELLO	Molise	Campobasso	0.000036921433	0.000001764625	0.000002161215	0.000002733817	0.000000000000	0.000000000000	0.0000050329536	0.000001048265	0.000002029284
H59	ROTELLO	Molise	Campobasso	0.000036921433	0.000001764625	0.000002161215	0.000002733817	0.000000000000	0.000000000000	0.0000050329536	0.000001048265	0.000002029284
H63	SALCHIO	Molise	Campobasso	0.00002306816	0.000000841678	0.0000012625263	0.000006864437	0.000000000000	0.000000000000	0.0000030133896	0.000000000000	0.000003836867
H63	SALCHIO	Molise	Campobasso	0.00002306816	0.000000841678	0.0000012625263	0.000006864437	0.000000000000	0.000000000000	0.0000030133896	0.000000000000	0.000003836867
H72	SANBASE	Molise	Campobasso	0.000012847652	0.000000232811	0.000001920275	0.0000062144578	0.000000000000	0.000000000000	0.000003277851	0.000000000000	0.00000437763
H72	SANBASE	Molise	Campobasso	0.000012847652	0.000000232811	0.000001920275	0.0000062144578	0.000000000000	0.000000000000	0.000003277851	0.000000000000	0.00000437763
H633	SAN FELICE DEL MOLISE	Molise	Campobasso	0.000021721762	0.000007698643	0.000000000000	0.000007698643	0.000000000000	0.000000000000	0.000007698643	0.000000000000	0.0000019869469

Codice censatili	Denominazione	Regione	Provincia	AMMINISTRAZIONE	POLIZIA LOCALE	ISTRUZIONE PUBBLICA	RIFIUTI	TPL	TERRITORIO E VIABILITA'	SOCIALE	ASILI NIDO	COMPLESSIVO
G28	CERRIETO D'ASTI	Piemonte	Asi	0.000010492120	0.000001688016	0.000003107076	0.000004566298	0.000000000000	0.00000225874	0.000000000000	0.000000000000	0.000000000000
G29	CERRIO TANARO	Piemonte	Asi	0.000010496902	0.000000453346	0.000000709490	0.000000582562	0.000000000000	0.000000000000	0.000000000000	0.000000000000	0.000000000000
G30	CESSOLE	Piemonte	Asi	0.000010206679	0.000000154231	0.000000401678	0.000000320676	0.000000000000	0.000000000000	0.000000000000	0.000000000000	0.000000000000
G71	CHIUSSANO D'ASTI	Piemonte	Asi	0.0000104129702	0.000000358231	0.000000388851	0.000000487782	0.000000000000	0.000000000000	0.000000000000	0.000000000000	0.000000000000
G78	SINAGLIO	Piemonte	Asi	0.000010000000	0.000000000000	0.000000000000	0.000000000000	0.000000000000	0.000000000000	0.000000000000	0.000000000000	0.000000000000
G79	SISTERNA D'ASTI	Piemonte	Asi	0.000010000000	0.000000000000	0.000000000000	0.000000000000	0.000000000000	0.000000000000	0.000000000000	0.000000000000	0.000000000000
G84	COAZZOLO	Piemonte	Asi	0.000011261195	0.000000310664	0.000000238377	0.000000326937	0.000000000000	0.000000000000	0.000000000000	0.000000000000	0.000000000000
G87	COCCONATO	Piemonte	Asi	0.000035212635	0.000010928612	0.000000495405	0.000002665268	0.000000000000	0.000000000000	0.000000000000	0.000000000000	0.000000000000
D46	COSSIGNONE	Piemonte	Asi	0.000010143688	0.000000147128	0.000000268787	0.000000284351	0.000000000000	0.000000000000	0.000000000000	0.000000000000	0.000000000000
D50	CORTANDONE	Piemonte	Asi	0.000012003346	0.000000000000	0.000000250476	0.000000462168	0.000000000000	0.000000000000	0.000000000000	0.000000000000	0.000000000000
D51	CORTAZZE	Piemonte	Asi	0.000012168147	0.000000320478	0.000000204078	0.000000497801	0.000000000000	0.000000000000	0.000000000000	0.000000000000	0.000000000000
D52	CORTAZZONE	Piemonte	Asi	0.000010109292	0.000000000000	0.000000000000	0.000000000000	0.000000000000	0.000000000000	0.000000000000	0.000000000000	0.000000000000
D70	CORTIGLIANO	Piemonte	Asi	0.000010891133	0.000000000000	0.000000000000	0.000000000000	0.000000000000	0.000000000000	0.000000000000	0.000000000000	0.000000000000
D12	CROSSBARATO	Piemonte	Asi	0.000014842067	0.000000000000	0.000000000000	0.000000000000	0.000000000000	0.000000000000	0.000000000000	0.000000000000	0.000000000000
D19	COSTIGLIE D'ASTI	Piemonte	Asi	0.000016492667	0.000000000000	0.000000000000	0.000000000000	0.000000000000	0.000000000000	0.000000000000	0.000000000000	0.000000000000
D27	CUNICO	Piemonte	Asi	0.000015138138	0.000000000000	0.000000000000	0.000000000000	0.000000000000	0.000000000000	0.000000000000	0.000000000000	0.000000000000
D38	DUSINO SAN MICHELE	Piemonte	Asi	0.000012003346	0.000000000000	0.000000000000	0.000000000000	0.000000000000	0.000000000000	0.000000000000	0.000000000000	0.000000000000
D54	FERRERE	Piemonte	Asi	0.000013982277	0.000000000000	0.000000000000	0.000000000000	0.000000000000	0.000000000000	0.000000000000	0.000000000000	0.000000000000
D67	FONTANILE	Piemonte	Asi	0.000017382015	0.000000000000	0.000000000000	0.000000000000	0.000000000000	0.000000000000	0.000000000000	0.000000000000	0.000000000000
D82	FRINCO	Piemonte	Asi	0.000010272428	0.000000000000	0.000000000000	0.000000000000	0.000000000000	0.000000000000	0.000000000000	0.000000000000	0.000000000000
E14	GRANA	Piemonte	Asi	0.000010000000	0.000000000000	0.000000000000	0.000000000000	0.000000000000	0.000000000000	0.000000000000	0.000000000000	0.000000000000
E18	GRAZZANO BALDOGLIO	Piemonte	Asi	0.000010319313	0.000000000000	0.000000000000	0.000000000000	0.000000000000	0.000000000000	0.000000000000	0.000000000000	0.000000000000
E26	INISA SCARPACCINO	Piemonte	Asi	0.000004365446	0.000000000000	0.000000000000	0.000000000000	0.000000000000	0.000000000000	0.000000000000	0.000000000000	0.000000000000
E38	ISOLA D'ASTI	Piemonte	Asi	0.000004466974	0.000000000000	0.000000000000	0.000000000000	0.000000000000	0.000000000000	0.000000000000	0.000000000000	0.000000000000
E63	LOZZOLO	Piemonte	Asi	0.000014650626	0.000000000000	0.000000000000	0.000000000000	0.000000000000	0.000000000000	0.000000000000	0.000000000000	0.000000000000
E917	MARANZANA	Piemonte	Asi	0.000012009857	0.000000000000	0.000000000000	0.000000000000	0.000000000000	0.000000000000	0.000000000000	0.000000000000	0.000000000000
E94	MARETTO	Piemonte	Asi	0.000012485294	0.000000000000	0.000000000000	0.000000000000	0.000000000000	0.000000000000	0.000000000000	0.000000000000	0.000000000000
E44	MOASCA	Piemonte	Asi	0.000014627246	0.000000000000	0.000000000000	0.000000000000	0.000000000000	0.000000000000	0.000000000000	0.000000000000	0.000000000000
F38	NOMBADONE	Piemonte	Asi	0.000011834793	0.000000000000	0.000000000000	0.000000000000	0.000000000000	0.000000000000	0.000000000000	0.000000000000	0.000000000000
F311	NOMBARCELLO	Piemonte	Asi	0.000010302622	0.000000000000	0.000000000000	0.000000000000	0.000000000000	0.000000000000	0.000000000000	0.000000000000	0.000000000000
F316	NOMBERGHI	Piemonte	Asi	0.0000047307328	0.000000000000	0.000000000000	0.000000000000	0.000000000000	0.000000000000	0.000000000000	0.000000000000	0.000000000000
F323	NONALE	Piemonte	Asi	0.000023352967	0.000000000000	0.000000000000	0.000000000000	0.000000000000	0.000000000000	0.000000000000	0.000000000000	0.000000000000
F325	MONASTERO BORMIDA	Piemonte	Asi	0.000020289490	0.000000000000	0.000000000000	0.000000000000	0.000000000000	0.000000000000	0.000000000000	0.000000000000	0.000000000000
F336	MONCALVO	Piemonte	Asi	0.000000700117	0.000000000000	0.000000000000	0.000000000000	0.000000000000	0.000000000000	0.000000000000	0.000000000000	0.000000000000
F343	MONCALVO TORINESE	Piemonte	Asi	0.000000236218	0.000000000000	0.000000000000	0.000000000000	0.000000000000	0.000000000000	0.000000000000	0.000000000000	0.000000000000
F361	MONGARDO	Piemonte	Asi	0.000021598468	0.000000000000	0.000000000000	0.000000000000	0.000000000000	0.000000000000	0.000000000000	0.000000000000	0.000000000000
F366	MONTABONE	Piemonte	Asi	0.000014063158	0.000000000000	0.000000000000	0.000000000000	0.000000000000	0.000000000000	0.000000000000	0.000000000000	0.000000000000
F390	MONTARIA	Piemonte	Asi	0.000022857183	0.000000000000	0.000000000000	0.000000000000	0.000000000000	0.000000000000	0.000000000000	0.000000000000	0.000000000000
F409	MONTALDO SCARAMPI	Piemonte	Asi	0.00000020083174	0.000000000000	0.000000000000	0.000000000000	0.000000000000	0.000000000000	0.000000000000	0.000000000000	0.000000000000
F48	MONTICHIARO D'ASTI	Piemonte	Asi	0.000000317827	0.000000000000	0.000000000000	0.000000000000	0.000000000000	0.000000000000	0.000000000000	0.000000000000	0.000000000000
F527	MONTEGROSSO D'ASTI	Piemonte	Asi	0.000000000000	0.000000000000	0.000000000000	0.000000000000	0.000000000000	0.000000000000	0.000000000000	0.000000000000	0.000000000000
F556	MONTEMAGNO	Piemonte	Asi	0.000000000000	0.000000000000	0.000000000000	0.000000000000	0.000000000000	0.000000000000	0.000000000000	0.000000000000	0.000000000000
M02	MONTI GIULIO MONFERRATO	Piemonte	Asi	0.000000000000	0.000000000000	0.000000000000	0.000000000000	0.000000000000	0.000000000000	0.000000000000	0.000000000000	0.000000000000
F708	MORANSENIGO	Piemonte	Asi	0.0000102566938	0.000000000000	0.000000000000	0.000000000000	0.000000000000	0.000000000000	0.000000000000	0.000000000000	0.000000000000
F902	NIZZA MONFERRATO	Piemonte	Asi	0.0000198289268	0.000000000000	0.000000000000	0.000000000000	0.000000000000	0.000000000000	0.000000000000	0.000000000000	0.000000000000
G048	OLIO GENTILE	Piemonte	Asi	0.0000000854554	0.000000000000	0.000000000000	0.000000000000	0.000000000000	0.000000000000	0.000000000000	0.000000000000	0.000000000000
G358	PASSERANO MARMORITO	Piemonte	Asi	0.000000000000	0.000000000000	0.000000000000	0.000000000000	0.000000000000	0.000000000000	0.000000000000	0.000000000000	0.000000000000
G430	PENANGO	Piemonte	Asi	0.000010000000	0.000000000000	0.000000000000	0.000000000000	0.000000000000	0.000000000000	0.000000000000	0.000000000000	0.000000000000
G593	PIEA	Piemonte	Asi	0.0000170011812	0.000000000000	0.000000000000	0.000000000000	0.000000000000	0.000000000000	0.000000000000	0.000000000000	0.000000000000
G676	PINO D'ASTI	Piemonte	Asi	0.000010472092	0.000000000000	0.000000000000	0.000000000000	0.000000000000	0.000000000000	0.000000000000	0.000000000000	0.000000000000
G682	PIOVA MASSAIA	Piemonte	Asi	0.000010000000	0.000000000000	0.000000000000	0.000000000000	0.000000000000	0.000000000000	0.000000000000	0.000000000000	0.000000000000
G884	PORTACOMARO	Piemonte	Asi	0.000000000000	0.000000000000	0.000000000000	0.000000000000	0.000000000000	0.000000000000	0.000000000000	0.000000000000	0.000000000000
H102	DUARANTI	Piemonte	Asi	0.000000000000	0.000000000000	0.000000000000	0.000000000000	0.000000000000	0.000000000000	0.000000000000	0.000000000000	0.000000000000
H219	REFRANCORTE	Piemonte	Asi	0.000000000000	0.000000000000	0.000000000000	0.000000000000	0.000000000000	0.000000000000	0.000000000000	0.000000000000	0.000000000000
H250	REVIGLIASCO D'ASTI	Piemonte	Asi	0.000000000000	0.000000000000	0.000000000000	0.000000000000	0.000000000000	0.000000000000	0.000000000000	0.000000000000	0.000000000000
H866	ROAITO	Piemonte	Asi	0.000010000000	0.000000000000	0.000000000000	0.000000000000	0.000000000000	0.000000000000	0.000000000000	0.000000000000	0.000000000000
H376	ROBELLA	Piemonte	Asi	0.000010000000	0.000000000000	0.000000000000	0.000000000000	0.000000000000	0.000000000000	0.000000000000	0.000000000000	0.000000000000
H832	ROCCA D'ARAZZO	Piemonte	Asi	0.000000000000	0.000000000000	0.000000000000	0.000000000000	0.000000000000	0.000000000000	0.000000000000	0.000000000000	0.000000000000
H451	ROCCAVERANO	Piemonte	Asi	0.000010000000	0.000000							

Codice catastale	Denominazione	Regione	Provincia	AMMINISTRAZIONE	POLIZIA LOCALE	ISTRUZIONE PUBBLICA	RIFIUTI	TPL	TERRITORIO E VIABILITA'	SOCIALE	ASILI NIDO	COMPLESSIVO
B92	NOVARA	Piemonte	Novara	0.01131168381	0.020101641234	0.02429279451	0.011632464536	0.030365011319	0.001180137397	0.011892594923	0.003598344488	0.020210238651
G019	CLEGGIO	Piemonte	Novara	0.00257087119	0.0011891797326	0.002023193132	0.0003228486300	0.0003000000000	0.002228486300	0.001019184684	0.003284443893	0.000232711049
G220	OLEGGIO CASTELLO	Piemonte	Novara	0.000433989433	0.0002229997218	0.0003247494957	0.000033876128	0.0000000000000	0.000369824470	0.000016441756	0.0000000000000	0.000032114806
G134	ORTA SAN GIULIO	Piemonte	Novara	0.0000352409666	0.000049180299	0.0000328410179	0.0000000000000	0.0000000000000	0.000065798398	0.000012695326	0.0000000000000	0.0000042056355
G349	PARUZZARO	Piemonte	Novara	0.0000421591017	0.0000282593268	0.0000425359226	0.0000000000000	0.0000000000000	0.0000252935303	0.000017525416	0.0000004724779	0.0000039116865
G421	PELLA	Piemonte	Novara	0.0000279138115	0.0000196745226	0.0000211837327	0.0000000000000	0.0000000000000	0.0002511097594	0.0000000991143	0.0000000000000	0.000019295146
G520	PETTINASCIO	Piemonte	Novara	0.000037446254	0.000028171073	0.0000259932958	0.0000000000000	0.0000000000000	0.0000383911960	0.0000000000000	0.0000000000000	0.000026629399
G703	PISANO	Piemonte	Novara	0.0000215506724	0.000008927444	0.0000213257258	0.0000000000000	0.0000000000000	0.0000161536320	0.0000000000000	0.0000000000000	0.000001154206
G775	POSONO	Piemonte	Novara	0.000319292156	0.000104075658	0.00002774232	0.000028618652	0.0000000000000	0.0002897654336	0.000010773520	0.000001437975	0.000023556569
G809	POMBIA	Piemonte	Novara	0.0000464396668	0.0000260337103	0.000046472321	0.0000467526139	0.0000000000000	0.0000461582824	0.0000186344669	0.0000000000000	0.0000002326863
H01	PRATO SESIA	Piemonte	Novara	0.000049165433	0.0000239397073	0.000026688128	0.0000000000000	0.0000000000000	0.000038737301	0.0000004046334	0.0000000000000	0.0000029648749
H213	RECATE	Piemonte	Novara	0.00002306789	0.000000037047	0.0000000000000	0.0000000000000	0.0000000000000	0.000017312430	0.000000463232	0.0000000000000	0.0000012322886
H502	ROGMANO SESIA	Piemonte	Novara	0.000037424035	0.0000000000000	0.0000000000000	0.0000000000000	0.0000000000000	0.0000000000000	0.0000000000000	0.0000000000000	0.0000000000000
H518	ROMANTINO	Piemonte	Novara	0.000097238685	0.0000000000000	0.0000000000000	0.0000000000000	0.0000000000000	0.0000000000000	0.0000000000000	0.0000000000000	0.0000000000000
I025	SAN MAURIZIO D'OPAGLIO	Piemonte	Novara	0.000058662965	0.00003772820	0.0000000000000	0.0000000000000	0.0000000000000	0.0000000000000	0.0000000000000	0.0000000000000	0.0000000000000
I082	SAN NAZZARO SESIA	Piemonte	Novara	0.00003285336	0.0000000000000	0.0000000000000	0.0000000000000	0.0000000000000	0.0000000000000	0.0000000000000	0.0000000000000	0.0000000000000
I116	SAN PIETRO MUSEZZO	Piemonte	Novara	0.00004520284	0.000031215733	0.0000000000000	0.0000000000000	0.0000000000000	0.0000000000000	0.0000000000000	0.0000000000000	0.0000000000000
I736	SILAVENGO	Piemonte	Novara	0.000017950892	0.0000000000000	0.0000000000000	0.0000000000000	0.0000000000000	0.0000000000000	0.0000000000000	0.0000000000000	0.0000000000000
I87	SIZZANO	Piemonte	Novara	0.000034666558	0.00001911236	0.000021047172	0.0000000000000	0.0000000000000	0.000024697283	0.000012821706	0.0000000000000	0.0000000000000
I857	SORISO	Piemonte	Novara	0.000020619424	0.0000000000000	0.0000000000000	0.0000000000000	0.0000000000000	0.000017589761	0.0000000000000	0.0000000000000	0.0000000000000
I880	SOZZAGO	Piemonte	Novara	0.000024909910	0.00001851397	0.000019032214	0.0000000000000	0.0000000000000	0.0000000000000	0.0000000000000	0.0000000000000	0.0000000000000
I907	SUINO	Piemonte	Novara	0.000048699112	0.000027567709	0.0000000000000	0.0000000000000	0.0000000000000	0.000021729648	0.0000000000000	0.0000000000000	0.0000000000000
I104	TEBOCCHIATE	Piemonte	Novara	0.000014738656	0.0000000000000	0.0000000000000	0.0000000000000	0.0000000000000	0.000046141407	0.0000000000000	0.0000000000000	0.0000000000000
L231	TORNICO	Piemonte	Novara	0.000024181108	0.000011674603	0.0000000000000	0.0000000000000	0.0000000000000	0.0000000000000	0.0000000000000	0.0000000000000	0.0000000000000
L356	TRECCATE	Piemonte	Novara	0.000033925488	0.000028176623	0.0000000000000	0.0000000000000	0.0000000000000	0.0000000000000	0.0000000000000	0.0000000000000	0.0000000000000
L688	VARRIO D'AGOINA	Piemonte	Novara	0.000024801748	0.0000000000000	0.0000000000000	0.0000000000000	0.0000000000000	0.0000000000000	0.0000000000000	0.0000000000000	0.0000000000000
L670	VARALLO POMBIA	Piemonte	Novara	0.0000000000000	0.0000000000000	0.0000000000000	0.0000000000000	0.0000000000000	0.0000000000000	0.0000000000000	0.0000000000000	0.0000000000000
L847	VESPOLATE	Piemonte	Novara	0.000042784170	0.0000000000000	0.0000000000000	0.0000000000000	0.0000000000000	0.0000000000000	0.0000000000000	0.0000000000000	0.0000000000000
L877	VICOLUNGO	Piemonte	Novara	0.000032926128	0.000023714335	0.0000000000000	0.0000000000000	0.0000000000000	0.0000000000000	0.0000000000000	0.0000000000000	0.0000000000000
M62	VINZASIO	Piemonte	Novara	0.000017120447	0.0000000000000	0.0000000000000	0.0000000000000	0.0000000000000	0.0000000000000	0.0000000000000	0.0000000000000	0.0000000000000
A074	AGLIE	Piemonte	Torino	0.000056564368	0.000034399221	0.000042471768	0.0000000000000	0.0000000000000	0.0000000000000	0.0000000000000	0.0000000000000	0.0000000000000
A108	ARIRASCA	Piemonte	Torino	0.0000000000000	0.0000000000000	0.0000000000000	0.0000000000000	0.0000000000000	0.0000000000000	0.0000000000000	0.0000000000000	0.0000000000000
A117	ALA DI STURA	Piemonte	Torino	0.000028881782	0.0000000000000	0.0000000000000	0.0000000000000	0.0000000000000	0.0000000000000	0.0000000000000	0.0000000000000	0.0000000000000
A157	ALBANO DIVRE	Piemonte	Torino	0.000033971792	0.0000000000000	0.0000000000000	0.0000000000000	0.0000000000000	0.0000000000000	0.0000000000000	0.0000000000000	0.0000000000000
A216	ALMESE	Piemonte	Torino	0.000018001747	0.0000000000000	0.0000000000000	0.0000000000000	0.0000000000000	0.0000000000000	0.0000000000000	0.0000000000000	0.0000000000000
A221	ALPETTE	Piemonte	Torino	0.000014480070	0.0000000000000	0.0000000000000	0.0000000000000	0.0000000000000	0.0000000000000	0.0000000000000	0.0000000000000	0.0000000000000
A222	ALPIGNANO	Piemonte	Torino	0.00001157368	0.000023846594	0.0000000000000	0.0000000000000	0.0000000000000	0.0000000000000	0.0000000000000	0.0000000000000	0.0000000000000
A275	ANDREANO	Piemonte	Torino	0.000041259555	0.000023064718	0.0000000000000	0.0000000000000	0.0000000000000	0.0000000000000	0.0000000000000	0.0000000000000	0.0000000000000
A282	ANDRETE	Piemonte	Torino	0.000017787905	0.0000000000000	0.0000000000000	0.0000000000000	0.0000000000000	0.0000000000000	0.0000000000000	0.0000000000000	0.0000000000000
A236	ANGROGNA	Piemonte	Torino	0.000028839782	0.0000000000000	0.0000000000000	0.0000000000000	0.0000000000000	0.0000000000000	0.0000000000000	0.0000000000000	0.0000000000000
A406	ARIGNANO	Piemonte	Torino	0.000024650511	0.0000000000000	0.0000000000000	0.0000000000000	0.0000000000000	0.0000000000000	0.0000000000000	0.0000000000000	0.0000000000000
A518	AVIGLIANA	Piemonte	Torino	0.000039186570	0.0000000000000	0.0000000000000	0.0000000000000	0.0000000000000	0.0000000000000	0.0000000000000	0.0000000000000	0.0000000000000
A525	AZEGLIO	Piemonte	Torino	0.000031942564	0.0000000000000	0.0000000000000	0.0000000000000	0.0000000000000	0.0000000000000	0.0000000000000	0.0000000000000	0.0000000000000
A584	BAIRO	Piemonte	Torino	0.000031884492	0.0000000000000	0.0000000000000	0.0000000000000	0.0000000000000	0.0000000000000	0.0000000000000	0.0000000000000	0.0000000000000
A597	BALANGERO	Piemonte	Torino	0.000067847328	0.000033633849	0.0000000000000	0.0000000000000	0.0000000000000	0.0000000000000	0.0000000000000	0.0000000000000	0.0000000000000
A590	BALDISSERO CANNAVESE	Piemonte	Torino	0.000016743720	0.0000000000000	0.0000000000000	0.0000000000000	0.0000000000000	0.0000000000000	0.0000000000000	0.0000000000000	0.0000000000000
A591	BALDISSERO TORINESE	Piemonte	Torino	0.000017128094	0.0000000000000	0.0000000000000	0.0000000000000	0.0000000000000	0.0000000000000	0.0000000000000	0.0000000000000	0.0000000000000
A598	BALME	Piemonte	Torino	0.000018656739	0.0000000000000	0.0000000000000	0.0000000000000	0.0000000000000	0.0000000000000	0.0000000000000	0.0000000000000	0.0000000000000
A607	BANCHETTE	Piemonte	Torino	0.0000000000000	0.0000000000000	0.0000000000000	0.0000000000000	0.0000000000000	0.0000000000000	0.0000000000000	0.0000000000000	0.0000000000000
A625	BARBANIA	Piemonte	Torino	0.000038621136	0.000017797065	0.0000000000000	0.0000000000000	0.0000000000000	0.0000000000000	0.0000000000000	0.0000000000000	0.0000000000000
A651	BARONECCHIA	Piemonte	Torino	0.00016814779	0.0000000000000	0.0000000000000	0.0000000000000	0.0000000000000	0.0000000000000	0.0000000000000	0.0000000000000	0.0000000000000
A673	BARONE CANNAVESE	Piemonte	Torino	0.000017539183	0.0000000000000	0.0000000000000	0.0000000000000	0.0000000000000	0.0000000000000	0.0000000000000	0.0000000000000	0.0000000000000
A734	BEINASCO	Piemonte	Torino	0.000033389578	0.000026216545	0.000037092520	0.0000000000000	0.0000000000000	0.0000000000000	0.0000000000000		

Codice catastale	Denominazione	Regione	Provincia	AMMINISTRAZIONE	POLIZIA LOCALE	ISTRUZIONE PUBBLICA	RIFIUTI	TPL	TERRITORIO E VIABILITA'	SOCIALE	ASILI NIDO	COMPLESSIVO
B216	BRUNO	Piemonte	Torino	0.000143779472	0.000098765872	0.000098765872	0.000138633529	0.000000000000	0.000191738896	0.000088931632	0.00013430994	0.00013434975
B225	BRUSASCO	Piemonte	Torino	0.000036933928	0.000019559403	0.000023869880	0.000019559403	0.000000000000	0.000023869880	0.000036933928	0.000023869880	0.000023869880
B226	BRUZOLO	Piemonte	Torino	0.000036933928	0.000019559403	0.000023869880	0.000019559403	0.000000000000	0.000023869880	0.000036933928	0.000023869880	0.000023869880
B278	BURIASCO	Piemonte	Torino	0.000032063459	0.000016133927	0.000032063459	0.000032063459	0.000000000000	0.000032063459	0.000032063459	0.000032063459	0.000032063459
B279	BURIGLIO	Piemonte	Torino	0.000032063459	0.000016133927	0.000032063459	0.000032063459	0.000000000000	0.000032063459	0.000032063459	0.000032063459	0.000032063459
B284	BUSANO	Piemonte	Torino	0.0000333921268	0.000016862624	0.0000333921268	0.0000333921268	0.000000000000	0.0000333921268	0.0000333921268	0.0000333921268	0.0000333921268
B297	BUSSOLENO	Piemonte	Torino	0.000119939246	0.000064933641	0.000064933641	0.000064933641	0.000000000000	0.000064933641	0.000064933641	0.000064933641	0.000064933641
B306	BUTTIERA ALTA	Piemonte	Torino	0.000119939246	0.000064933641	0.000064933641	0.000064933641	0.000000000000	0.000064933641	0.000064933641	0.000064933641	0.000064933641
B330	CAYASSE	Piemonte	Torino	0.000073743871	0.000037184152	0.000073743871	0.000073743871	0.000000000000	0.000073743871	0.000073743871	0.000073743871	0.000073743871
B435	CALUSSO	Piemonte	Torino	0.000148413181	0.000091693963	0.000148413181	0.000148413181	0.000000000000	0.000148413181	0.000148413181	0.000148413181	0.000148413181
B462	CAMBIANO	Piemonte	Torino	0.000110028955	0.000060745128	0.000110028955	0.000110028955	0.000000000000	0.000110028955	0.000110028955	0.000110028955	0.000110028955
B512	CAMPILIONE-FEMILE	Piemonte	Torino	0.000033863010	0.000018694680	0.000033863010	0.000033863010	0.000000000000	0.000033863010	0.000033863010	0.000033863010	0.000033863010
B588	CANDIA CANAVESE	Piemonte	Torino	0.000034106523	0.000018692595	0.000034106523	0.000034106523	0.000000000000	0.000034106523	0.000034106523	0.000034106523	0.000034106523
B592	CANDIOLIO	Piemonte	Torino	0.000098720954	0.000041338227	0.000098720954	0.000098720954	0.000000000000	0.000098720954	0.000098720954	0.000098720954	0.000098720954
B606	CANISICHO	Piemonte	Torino	0.000013270968	0.000003436999	0.000013270968	0.000013270968	0.000000000000	0.000013270968	0.000013270968	0.000013270968	0.000013270968
B628	CANTALUPA	Piemonte	Torino	0.000052834284	0.000029103392	0.000052834284	0.000052834284	0.000000000000	0.000052834284	0.000052834284	0.000052834284	0.000052834284
B637	CANTOIRA	Piemonte	Torino	0.000027232934	0.000014776619	0.000027232934	0.000027232934	0.000000000000	0.000027232934	0.000027232934	0.000027232934	0.000027232934
B705	CARRIE	Piemonte	Torino	0.000044651868	0.000033881085	0.000044651868	0.000044651868	0.000000000000	0.000044651868	0.000044651868	0.000044651868	0.000044651868
B733	CARAVINO	Piemonte	Torino	0.000032895308	0.000018694680	0.000032895308	0.000032895308	0.000000000000	0.000032895308	0.000032895308	0.000032895308	0.000032895308
B762	CARENIA	Piemonte	Torino	0.000026264247	0.000014602174	0.000026264247	0.000026264247	0.000000000000	0.000026264247	0.000026264247	0.000026264247	0.000026264247
B777	CARIGNANO	Piemonte	Torino	0.000027232934	0.000014776619	0.000027232934	0.000027232934	0.000000000000	0.000027232934	0.000027232934	0.000027232934	0.000027232934
B791	CARMIGNOLA	Piemonte	Torino	0.000052834284	0.000029103392	0.000052834284	0.000052834284	0.000000000000	0.000052834284	0.000052834284	0.000052834284	0.000052834284
B867	CASALBORONE	Piemonte	Torino	0.000043017423	0.000024521334	0.000043017423	0.000043017423	0.000000000000	0.000043017423	0.000043017423	0.000043017423	0.000043017423
B905	CASCINETTE D'IVREA	Piemonte	Torino	0.000031945725	0.000013236650	0.000031945725	0.000031945725	0.000000000000	0.000031945725	0.000031945725	0.000031945725	0.000031945725
B995	CASELETTE	Piemonte	Torino	0.000057650632	0.000033881085	0.000057650632	0.000057650632	0.000000000000	0.000057650632	0.000057650632	0.000057650632	0.000057650632
B980	CASSELLE TORINESE	Piemonte	Torino	0.000337005610	0.00001773674	0.000337005610	0.000337005610	0.000000000000	0.000337005610	0.000337005610	0.000337005610	0.000337005610
C445	CASAGNINO PO	Piemonte	Torino	0.000035874772	0.000018694680	0.000035874772	0.000035874772	0.000000000000	0.000035874772	0.000035874772	0.000035874772	0.000035874772
C448	CASTAGNOLLE PIEMONTE	Piemonte	Torino	0.000041864601	0.00002232085	0.000041864601	0.000041864601	0.000000000000	0.000041864601	0.000041864601	0.000041864601	0.000041864601
C133	CASTELLAMONTE	Piemonte	Torino	0.000019472410	0.000013236650	0.000019472410	0.000019472410	0.000000000000	0.000019472410	0.000019472410	0.000019472410	0.000019472410
C241	CASTELLUOVO NIGRA	Piemonte	Torino	0.000015013207	0.000004386894	0.000015013207	0.000015013207	0.000000000000	0.000015013207	0.000015013207	0.000015013207	0.000015013207
C307	CASTIGLIONE TORINESE	Piemonte	Torino	0.000114776619	0.000036000000	0.000114776619	0.000114776619	0.000000000000	0.000114776619	0.000114776619	0.000114776619	0.000114776619
C389	CAVAGNANO	Piemonte	Torino	0.000048152768	0.000018621108	0.000048152768	0.000048152768	0.000000000000	0.000048152768	0.000048152768	0.000048152768	0.000048152768
C404	CAVOUR	Piemonte	Torino	0.000115387468	0.000058227687	0.000115387468	0.000115387468	0.000000000000	0.000115387468	0.000115387468	0.000115387468	0.000115387468
C487	CEGEMASSO	Piemonte	Torino	0.000035874772	0.000018694680	0.000035874772	0.000035874772	0.000000000000	0.000035874772	0.000035874772	0.000035874772	0.000035874772
C487	CEGES	Piemonte	Torino	0.000035874772	0.000018694680	0.000035874772	0.000035874772	0.000000000000	0.000035874772	0.000035874772	0.000035874772	0.000035874772
C506	CERESOLE REALE	Piemonte	Torino	0.000027472439	0.000005592514	0.000027472439	0.000027472439	0.000000000000	0.000027472439	0.000027472439	0.000027472439	0.000027472439
C564	CESSANA TORINESE	Piemonte	Torino	0.000009470057	0.000004855716	0.000009470057	0.000009470057	0.000000000000	0.000009470057	0.000009470057	0.000009470057	0.000009470057
C604	CHIALAMBERTO	Piemonte	Torino	0.000022780400	0.000004174469	0.000022780400	0.000022780400	0.000000000000	0.000022780400	0.000022780400	0.000022780400	0.000022780400
C810	CHIANOCCO	Piemonte	Torino	0.000040373238	0.000014201121	0.000040373238	0.000040373238	0.000000000000	0.000040373238	0.000040373238	0.000040373238	0.000040373238
C824	CHAVERANO	Piemonte	Torino	0.000024544288	0.000002454288	0.000024544288	0.000024544288	0.000000000000	0.000024544288	0.000024544288	0.000024544288	0.000024544288
C827	CHIERI	Piemonte	Torino	0.000045204600	0.000045204600	0.000045204600	0.000045204600	0.000000000000	0.000045204600	0.000045204600	0.000045204600	0.000045204600
C839	CHIESANUOVA	Piemonte	Torino	0.000011037422	0.000001103742	0.000011037422	0.000011037422	0.000000000000	0.000011037422	0.000011037422	0.000011037422	0.000011037422
C939	CHIVONTE	Piemonte	Torino	0.000037374233	0.000012129311	0.000037374233	0.000037374233	0.000000000000	0.000037374233	0.000037374233	0.000037374233	0.000037374233
C955	CHUSA DI SAN MICHELE	Piemonte	Torino	0.000035881821	0.000013611332	0.000035881821	0.000035881821	0.000000000000	0.000035881821	0.000035881821	0.000035881821	0.000035881821
C965	CHIVASSO	Piemonte	Torino	0.0000483881704	0.000038482478	0.0000483881704	0.0000483881704	0.000000000000	0.0000483881704	0.0000483881704	0.0000483881704	0.0000483881704
C979	CICIGNO	Piemonte	Torino	0.000013031106	0.000002374489	0.000013031106	0.000013031106	0.000000000000	0.000013031106	0.000013031106	0.000013031106	0.000013031106
C711	CINTANO	Piemonte	Torino	0.000017282064	0.000003561548	0.000017282064	0.000017282064	0.000000000000	0.000017282064	0.000017282064	0.000017282064	0.000017282064
C715	CINZANO	Piemonte	Torino	0.000015456665	0.000002819151	0.000015456665	0.000015456665	0.000000000000	0.000015456665	0.000015456665	0.000015456665	0.000015456665
C722	CIRI'	Piemonte	Torino	0.000054570261	0.000027810385	0.000054570261	0.000054570261	0.000000000000	0.000054570261	0.000054570261	0.000054570261	0.000054570261
C793	CLAVIERE	Piemonte	Torino	0.000018101126	0.000007313512	0.000018101126	0.000018101126	0.000000000000	0.000018101126	0.000018101126	0.000018101126	0.000018101126
C801	COASSOLO TORINESE	Piemonte	Torino	0.000039675818	0.000016710965	0.000039675818	0.000039675818	0.000000000000	0.000039675818	0.000039675818	0.000039675818	0.000039675818
C803	COAZZE	Piemonte	Torino	0.000076506893	0.000032602224	0.000076506893	0.000076506893	0.000000000000	0.000076506893	0.000076506893	0.000076506893	0.000076506893
C860	COLEGNO	Piemonte	Torino	0.000055278428	0.000024283651	0.000055278428	0.000055278428	0.000000000000	0.000055278428	0.000055278428	0.000055278428	0.000055278428
C867	COLLETTO CASTELNUOVO	Piemonte	Torino	0.000014307512	0.000004556329	0.000014307512	0.000014307512	0.000000000000	0.000014307512	0.000014307512	0.000014307512	0.000014307512
C888	COLLETTO GIACOSA	Piemonte	Torino	0.000018187410	0.000007976886	0.000018187410	0.000018187410	0.000000000000	0.000018187410	0.000018187410	0.000018187410	0.000018187410
C905	CONDIVIE	Piemonte	Torino	0.0000101632765	0.000004868982	0.0000101632765	0.0000101632765	0.000000000000	0.0000101632765	0.0000101632765	0.0000101632765	0.0000101632765
D008	CORDO	Piemonte	Torino	0.000079433500	0.000039804079	0.000079433500	0.000079433500	0.000000000000	0.000079433500	0.000079433500	0.000079433500	0.000079433500
D092	COSANO CANAVESE	Piemonte	Torino	0.000016421440	0.000000514817	0.000016421440	0.000016421440	0.000000000000	0.000016421440	0.000016421440	0.000016421440	0.000016421440
D197	CUCEGLIO	Piemonte	Torino	0.0000231								

Table with 15 columns: Codice catastale, Denominazione, Regione, Provincia, Amministrazione, Polizia Locale, Istruzione pubblica, Rifiuti, TPL, Territorio e Viabilità, Sociale, Asili nido, Complessivo. Rows include locations like GIUGIANELLO, GIURIGNANO, LECCE, etc.




Table with columns: Codice catastale, Denominazione, Regione, Provincia, Amministrazione, Polizia Locale, Istruzione pubblica, Rifiuti, TPL, Territorio e Viabilità, Sociale, Asili nido, Complessivo. It lists various municipalities like Carosino, Castellana Grotte, Crispiano, Foggiano, Fragnano, Ginosa, etc., with their respective values.

Codice catastale	Denominazione	Regione	Provincia	AMMINISTRAZIONE	POLIZIA LOCALE	ISTRUZIONE PUBBLICA	RIFIUTI	TPL	TERRITORIO E VIABILITA'	SOCIALE	ASILI NIDO	COMPLESSIVO
F629	MONTE SANTA MARIA TIBERINA	Umbria	Perugia	0.00003725944	0.00001418686	0.00002646623	0.000010226195	0.00000000000	0.00000000000	0.00001082357	0.00000000000	0.00002284569
F492	MONTEFALCO	Umbria	Perugia	0.00011531783	0.00007220281	0.00006628629	0.000088642626	0.00000000000	0.00004605810	0.00008124670	0.00000000000	0.00002300048
F540	MONTELEONE DI SPOLETO	Umbria	Perugia	0.00002137083	0.0000090952300	0.0000090952300	0.0000090952300	0.00000000000	0.00000000000	0.00000000000	0.00000000000	0.00000000000
F685	MONTEONE	Umbria	Perugia	0.0000475294621	0.00002628603	0.00004752946	0.00002628603	0.00000000000	0.00000000000	0.00000000000	0.00000000000	0.00000000000
F911	NACCERA UMBRA	Umbria	Perugia	0.00010304836	0.000082577748	0.000082577748	0.000082577748	0.00000000000	0.00000000000	0.00000000000	0.00000000000	0.00000000000
F935	NORCIA	Umbria	Perugia	0.00016641578	0.000091701803	0.000091701803	0.000091701803	0.00000000000	0.00000000000	0.00000000000	0.00000000000	0.00000000000
G212	PACIGNANO	Umbria	Perugia	0.00028169513	0.00001244653	0.00002816953	0.00001244653	0.00000000000	0.00000000000	0.00000000000	0.00000000000	0.00000000000
G368	PANICALE	Umbria	Perugia	0.00012637950	0.00006561522	0.00006561522	0.00006561522	0.00000000000	0.00000000000	0.00000000000	0.00000000000	0.00000000000
G389	PASSIGNANO SUL TRASIMENO	Umbria	Perugia	0.00013345838	0.000010321928	0.000010321928	0.000010321928	0.00000000000	0.00000000000	0.00000000000	0.00000000000	0.00000000000
G478	PERUGIA	Umbria	Perugia	0.00019790343	0.000326974072	0.000326974072	0.000326974072	0.00000000000	0.00000000000	0.00000000000	0.00000000000	0.00000000000
G361	PIEGAROLA	Umbria	Perugia	0.00008225261	0.000044819422	0.000044819422	0.000044819422	0.00000000000	0.00000000000	0.00000000000	0.00000000000	0.00000000000
G318	PIETRALUNGA	Umbria	Perugia	0.00006838155	0.000028734433	0.000028734433	0.000028734433	0.00000000000	0.00000000000	0.00000000000	0.00000000000	0.00000000000
G768	POGGIODONNO	Umbria	Perugia	0.000016881507	0.00001883395	0.00001883395	0.00001883395	0.00000000000	0.00000000000	0.00000000000	0.00000000000	0.00000000000
H015	PRECI	Umbria	Perugia	0.0001251800	0.00001555938	0.00001555938	0.00001555938	0.00000000000	0.00000000000	0.00000000000	0.00000000000	0.00000000000
H635	SAN GIUSTINO	Umbria	Perugia	0.00021197642	0.00007338826	0.00007338826	0.00007338826	0.00000000000	0.00000000000	0.00000000000	0.00000000000	0.00000000000
H253	SANT'ANATOLA DI NARCO	Umbria	Perugia	0.00025324688	0.000069134763	0.000069134763	0.000069134763	0.00000000000	0.00000000000	0.00000000000	0.00000000000	0.00000000000
I522	SCHeggia E PASCELLO	Umbria	Perugia	0.00004468834	0.00007391664	0.00007391664	0.00007391664	0.00000000000	0.00000000000	0.00000000000	0.00000000000	0.00000000000
I623	SCHEGGINO	Umbria	Perugia	0.000021857790	0.000007678141	0.000007678141	0.000007678141	0.00000000000	0.00000000000	0.00000000000	0.00000000000	0.00000000000
I955	SELLANO	Umbria	Perugia	0.00004332343	0.00001939549	0.00001939549	0.00001939549	0.00000000000	0.00000000000	0.00000000000	0.00000000000	0.00000000000
I727	SIGILLO	Umbria	Perugia	0.000059694850	0.00002843690	0.00002843690	0.00002843690	0.00000000000	0.00000000000	0.00000000000	0.00000000000	0.00000000000
I888	SPIELLO	Umbria	Perugia	0.000172039020	0.00001883395	0.00001883395	0.00001883395	0.00000000000	0.00000000000	0.00000000000	0.00000000000	0.00000000000
I921	SPOLETO	Umbria	Perugia	0.00086872815	0.00066975866	0.00066975866	0.00066975866	0.00000000000	0.00000000000	0.00000000000	0.00000000000	0.00000000000
I188	TODI	Umbria	Perugia	0.00032189818	0.00028260164	0.00028260164	0.00028260164	0.00000000000	0.00000000000	0.00000000000	0.00000000000	0.00000000000
L216	TORGIANO	Umbria	Perugia	0.000135144994	0.00005787734	0.00005787734	0.00005787734	0.00000000000	0.00000000000	0.00000000000	0.00000000000	0.00000000000
L397	TREVI	Umbria	Perugia	0.000188403834	0.00010289888	0.00010289888	0.00010289888	0.00000000000	0.00000000000	0.00000000000	0.00000000000	0.00000000000
L466	TUORO SUL TRASIMENO	Umbria	Perugia	0.000092304002	0.00005623246	0.00005623246	0.00005623246	0.00000000000	0.00000000000	0.00000000000	0.00000000000	0.00000000000
I786	UMBERTIDE	Umbria	Perugia	0.000338950157	0.000193128106	0.000193128106	0.000193128106	0.00000000000	0.00000000000	0.00000000000	0.00000000000	0.00000000000
L573	VALFABRICA	Umbria	Perugia	0.000076622933	0.00004668246	0.00004668246	0.00004668246	0.00000000000	0.00000000000	0.00000000000	0.00000000000	0.00000000000
L657	VALLO DI NERA	Umbria	Perugia	0.00028297945	0.00005448108	0.00005448108	0.00005448108	0.00000000000	0.00000000000	0.00000000000	0.00000000000	0.00000000000
L683	VALL'OPINA	Umbria	Perugia	0.000038632144	0.00000645926	0.00000645926	0.00000645926	0.00000000000	0.00000000000	0.00000000000	0.00000000000	0.00000000000
A045	ACQUASPARTA	Umbria	Terni	0.000010692198	0.00000593377	0.00000593377	0.00000593377	0.00000000000	0.00000000000	0.00000000000	0.00000000000	0.00000000000
A207	ALLERONA	Umbria	Terni	0.000048689048	0.00002405432	0.00002405432	0.00002405432	0.00000000000	0.00000000000	0.00000000000	0.00000000000	0.00000000000
A242	ALVIANO	Umbria	Terni	0.000033800423	0.000020438970	0.000020438970	0.000020438970	0.00000000000	0.00000000000	0.00000000000	0.00000000000	0.00000000000
A262	ANIELLA	Umbria	Terni	0.000234378640	0.000191482228	0.000191482228	0.000191482228	0.00000000000	0.00000000000	0.00000000000	0.00000000000	0.00000000000
A439	ARNONE	Umbria	Terni	0.000667501118	0.00003732626	0.00003732626	0.00003732626	0.00000000000	0.00000000000	0.00000000000	0.00000000000	0.00000000000
A490	ATTULIANO	Umbria	Terni	0.000641774293	0.00003645926	0.00003645926	0.00003645926	0.00000000000	0.00000000000	0.00000000000	0.00000000000	0.00000000000
A258	AVIGLIANO UMBRO	Umbria	Terni	0.000067445747	0.00003736584	0.00003736584	0.00003736584	0.00000000000	0.00000000000	0.00000000000	0.00000000000	0.00000000000
A691	BASCHI	Umbria	Terni	0.000076330397	0.00004619079	0.00004619079	0.00004619079	0.00000000000	0.00000000000	0.00000000000	0.00000000000	0.00000000000
A946	BALDI DELL'UMBRIA	Umbria	Terni	0.000049161245	0.00002533976	0.00002533976	0.00002533976	0.00000000000	0.00000000000	0.00000000000	0.00000000000	0.00000000000
C117	CASTEL GIORGIO	Umbria	Terni	0.000054016741	0.00002568515	0.00002568515	0.00002568515	0.00000000000	0.00000000000	0.00000000000	0.00000000000	0.00000000000
C289	CASTEL VISCARDO	Umbria	Terni	0.000031209566	0.000028243934	0.000028243934	0.000028243934	0.00000000000	0.00000000000	0.00000000000	0.00000000000	0.00000000000
D454	FABRO	Umbria	Terni	0.000076881795	0.000037668771	0.000037668771	0.000037668771	0.00000000000	0.00000000000	0.00000000000	0.00000000000	0.00000000000
D558	FERENTILLO	Umbria	Terni	0.000056986771	0.00003664058	0.00003664058	0.00003664058	0.00000000000	0.00000000000	0.00000000000	0.00000000000	0.00000000000
D570	FICULLE	Umbria	Terni	0.000045146494	0.000020338110	0.000020338110	0.000020338110	0.00000000000	0.00000000000	0.00000000000	0.00000000000	0.00000000000
E045	GIOVE	Umbria	Terni	0.000048450167	0.000028606422	0.000028606422	0.000028606422	0.00000000000	0.00000000000	0.00000000000	0.00000000000	0.00000000000
E241	GUARDA	Umbria	Terni	0.000048993111	0.00005443383	0.00005443383	0.00005443383	0.00000000000	0.00000000000	0.00000000000	0.00000000000	0.00000000000
E729	LUGNANO IN TEVERINA	Umbria	Terni	0.000038043360	0.000020375194	0.000020375194	0.000020375194	0.00000000000	0.00000000000	0.00000000000	0.00000000000	0.00000000000
F462	MONTICASTRILLI	Umbria	Terni	0.000066236962	0.000059241775	0.000059241775	0.000059241775	0.00000000000	0.00000000000	0.00000000000	0.00000000000	0.00000000000
F482	MONTECCHIO	Umbria	Terni	0.000046685750	0.00002566746	0.00002566746	0.00002566746	0.00000000000	0.00000000000	0.00000000000	0.00000000000	0.00000000000
F510	MONTERRANCO	Umbria	Terni	0.00003684442	0.00001993682	0.00001993682	0.00001993682	0.00000000000	0.00000000000	0.00000000000	0.00000000000	0.00000000000
F513	MONTEGABBIONE	Umbria	Terni	0.000036578274	0.00001452476	0.00001452476	0.00001452476	0.00000000000	0.00000000000	0.00000000000	0.00000000000	0.00000000000
F543	MONTELEONE DORVIETO	Umbria	Terni	0.000040012904	0.000018819506	0.000018819506	0.000018819506	0.00000000000	0.00000000000	0.00000000000	0.00000000000	0.00000000000
F844	NARNI	Umbria	Terni	0.000039191479	0.000028338841	0.000028338841	0.000028338841	0.00000000000	0.00000000000	0.00000000000	0.00000000000	0.00000000000
G148	ORVIETO	Umbria	Terni	0.000046297714	0.0000379562241	0.0000379562241	0.0000379562241	0.00000000000	0.00000000000	0.00000000000	0.00000000000	0.00000000000
G189	OTRICOLO	Umbria	Terni	0.000044745817	0.000028034224	0.000028034224	0.000028034224	0.00000000000	0.00000000000	0.00000000000	0.00000000000	0.00000000000
G344	PARRANO	Umbria	Terni	0.000022615497	0.00001598077	0.00001598077	0.00001598077	0.00000000000	0.00000000000	0.00000000000	0.00000000000	

Codice catastale	Denominazione	Regione	Provincia	AMMINISTRAZIONE	POLIZIA LOCALE	ISTRUZIONE PUBBLICA	RFIUTI	TPL	TERRITORIO E VIABILITA'	SOCIALE	ASILI NIDO	COMPLESSIVO
A43	ALPAGO	Veneto	Belluno	0.000155468073	0.0000939636506	0.000131112522	0.000097142214	0.0000659786804	0.000199628669	0.00010689629	0.000159996723	0.0001003003306
A43	ARSIE'	Veneto	Belluno	0.000060018477	0.000028839803	0.00002339323	0.000037785697	0.0000000000000	0.0000088189744	0.00003624277	0.00002921336	0.00004662634
A50	AURUNZO DI CADORE	Veneto	Belluno	0.000142126454	0.000074073552	0.000062482046	0.0000939597347	0.0000054370299	0.000072492765	0.00005209969	0.00001827819	0.0000098164188
A57	BELLUNO	Veneto	Belluno	0.000084906044	0.000048746886	0.0000538927426	0.000054723152	0.0001481341724	0.000074522086	0.000047622436	0.00001329435	0.0000641310869
A82	BORCA DI CADORE	Veneto	Belluno	0.000033229736	0.000011487418	0.0000100012230	0.000019602397	0.000019503369	0.000010689926	0.000000057424	0.0000020407811	0.0000020407811
M21	BORGO VALLELLANA	Veneto	Belluno	0.0000265453848	0.000015510046	0.0000281377300	0.00017584668	0.000057487143	0.000280736428	0.00014481141	0.000015145897	0.0000237374260
B375	CALAZO DI CADORE	Veneto	Belluno	0.000054454881	0.000023639831	0.000034896028	0.000041882443	0.0000000000000	0.0000493978849	0.000033575447	0.00001184897	0.0000406383766
B574	CANALE D'AGORDO	Veneto	Belluno	0.000036947876	0.00001856079	0.000026466666	0.000020711571	0.0000000000000	0.000041677203	0.000016758164	0.0000000676970	0.000026686865
C48	CENENEGHE AGORDINO	Veneto	Belluno	0.000039810503	0.000017290103	0.00002632323	0.00002671651	0.0000000000000	0.0000068326964	0.000017433960	0.000020759684	0.000027104200
C577	CESIONAGGIORE	Veneto	Belluno	0.000039435236	0.00000895187	0.00000895187	0.000028781029	0.0000000000000	0.0000063991333	0.000057989818	0.000000176359	0.000068213763
C630	CHIES D'ALPAGO	Veneto	Belluno	0.000040386124	0.000014771182	0.0000048047814	0.000020737858	0.0000000000000	0.0000480493360	0.000021988285	0.000000812364	0.000032623967
B372	CIVIANA DI CADORE	Veneto	Belluno	0.000018414852	0.000013214316	0.000010789684	0.0000069999418	0.0000000000000	0.000027514718	0.0000070118147	0.0000000641376	0.000013502609
B372	COLLE SANTA LUCIA	Veneto	Belluno	0.000007830626	0.00000273026	0.00000273026	0.000008666281	0.0000000000000	0.0000205129763	0.000005193384	0.0000000169424	0.000011106625
C203	COMELICO SUPERIORE	Veneto	Belluno	0.00007104672	0.00002194330	0.0000050368497	0.0000337970546	0.0000000000000	0.000048482528	0.000029975463	0.000011387769	0.000048257652
A286	CORTINA D'AMPEZZO	Veneto	Belluno	0.000278662139	0.000198617013	0.000055071743	0.00023922560	0.000118529701	0.000068155762	0.00009173622	0.000003812676	0.0000268561042
D247	DANTA DI CADORE	Veneto	Belluno	0.000018635198	0.00001865588	0.00001865588	0.000011024442	0.0000000000000	0.000016595985	0.0000064986939	0.000000020788	0.0000112810042
D330	DOMEGGIE DI CADORE	Veneto	Belluno	0.0000060395336	0.000025543295	0.00004480915	0.000043992431	0.0000000000000	0.0000070845321	0.00003682363	0.000001760121	0.0000456257498
D470	FALCADE	Veneto	Belluno	0.00007818554	0.000039663554	0.000048338025	0.000037818475	0.0000000000000	0.000065618743	0.000032633532	0.000057711524	0.000006571524
D530	FELTRE	Veneto	Belluno	0.000041427870	0.000022671515	0.000011298897	0.000035404483	0.0000234948667	0.000048240987	0.000020282837	0.0000354092846	0.00008864042
D886	FONZASO	Veneto	Belluno	0.00007163937	0.000033344003	0.00006220541	0.000048067087	0.0000000000000	0.000068475101	0.00004572624	0.0000059926138	0.000051875212
E113	GOSALDO	Veneto	Belluno	0.000028168438	0.000009513301	0.000014299822	0.000015767698	0.0000000000000	0.0000352487260	0.000010631538	0.0000001135384	0.000018182823
E460	LA VALLE AGORDINA	Veneto	Belluno	0.000062464740	0.00001645740	0.000017669665	0.000024240323	0.0000000000000	0.000055489865	0.000015963971	0.0000000696273	0.000023275239
E429	LAMON	Veneto	Belluno	0.000073868874	0.0000323894	0.000038472863	0.000047327167	0.0000000000000	0.000077724685	0.000047746512	0.000003608172	0.00000660622
E588	LIMANA	Veneto	Belluno	0.000010750890	0.00005662675	0.000011932879	0.000094482234	0.0000000000000	0.00008511274	0.000074928447	0.000008987696	0.000004602398
E622	LIVINALONGO DEL COL DI LANA	Veneto	Belluno	0.000074778327	0.000046023164	0.000038243757	0.000032122614	0.0000000000000	0.000165606747	0.000019887641	0.00001117000	0.0000056756221
M842	LONGARONE	Veneto	Belluno	0.000012082018	0.0000062747029	0.000011567287	0.000008904578	0.0000000000000	0.0001821821914	0.000089202365	0.000138766739	0.0000101131912
M832	LORENZAGO DI CADORE	Veneto	Belluno	0.000022822289	0.000007684883	0.000013373161	0.000010377122	0.0000000180345	0.000022859170	0.00008870975	0.0000000507237	0.000014098536
E708	LOZZO DI CADORE	Veneto	Belluno	0.000036263683	0.000017243970	0.000017055591	0.000014440572	0.0000000000000	0.0000385937887	0.000020484871	0.000010168540	0.000028732328
F189	OSPITALE DI CADORE	Veneto	Belluno	0.00001597068	0.000026326692	0.00004786610	0.00004742697	0.0000000000000	0.000021335310	0.000046466600	0.000000416960	0.000006866622
G404	PEDAVENA	Veneto	Belluno	0.000060563622	0.00003223884	0.000038141368	0.000022637105	0.0000000000000	0.000089594865	0.00007884839	0.000003592271	0.00000660622
G442	PERAROLO DI CADORE	Veneto	Belluno	0.000019091569	0.000008975796	0.000008975796	0.000007055159	0.0000000000000	0.0000209433854	0.000005050657	0.0000000000000	0.000010415348
G642	PIEVE DI CADORE	Veneto	Belluno	0.000083838410	0.00000381659	0.000008381659	0.000079988697	0.0000000000000	0.00014677115	0.000064102870	0.000002572485	0.0000030108811
B862	PONTE NELLE ALPI	Veneto	Belluno	0.000016584124	0.0000090584130	0.0000180978641	0.0000124898183	0.0000000000000	0.000182390584	0.000013050584	0.0000138113719	0.0000138113719
M832	QUERO VAS	Veneto	Belluno	0.0000068231698	0.000030237376	0.000003143932	0.0000558976992	0.0000000000000	0.000079556610	0.000048227512	0.000048488483	0.000056722915
H827	RIVANTONDI AGORDINO	Veneto	Belluno	0.000023064688	0.000007522958	0.000017055591	0.000014440572	0.0000000000000	0.000022511882	0.000090580097	0.00000040473879	0.000015446829
H839	ROCCA PIETRE	Veneto	Belluno	0.000060173730	0.000028689987	0.00004564483	0.000033898728	0.0000000000000	0.0000689652985	0.000019258948	0.000073474452	0.000038184480
H839	SAN GREGORIO NELLE ALPI	Veneto	Belluno	0.000034913738	0.00001648978	0.000023216588	0.000022637105	0.0000000000000	0.00007889286	0.00002132787	0.00001780349	0.000025976486
H833	SAN NICOLO' DI COMELICO	Veneto	Belluno	0.000016520314	0.000002919607	0.000014291879	0.0000080324741	0.0000000000000	0.000024342427	0.000005645024	0.000000270789	0.000001747483
H883	SAN PIETRO DI CADORE	Veneto	Belluno	0.00004304446	0.000018502741	0.000003879024	0.000025111770	0.0000000000000	0.00002901846	0.000020832423	0.00001184697	0.000003210616
B947	SAN TOMASO AGORDINO	Veneto	Belluno	0.000022898821	0.0000070218	0.000013786488	0.000016033156	0.0000000000000	0.000021793182	0.0000073933878	0.0000000000004	0.000057528957
B947	SAN VITO DI CADORE	Veneto	Belluno	0.00004288743	0.000040231598	0.000038240944	0.000046804382	0.0000000000000	0.00002703980	0.000002835743	0.000000205425	0.000008015883
G206	SANTA GIUSTINA	Veneto	Belluno	0.0000133980011	0.000073819659	0.000138182042	0.000084346773	0.0000000000000	0.000124103983	0.000008974631	0.000010821884	0.000105665270
C319	SANTO STEFANO DI CADORE	Veneto	Belluno	0.00007845697	0.000033982831	0.00003985836	0.000045439818	0.0000000000000	0.00008589089	0.00003564879	0.00001728273	0.000058214986
H833	SEDICO	Veneto	Belluno	0.000191915439	0.0000108644197	0.000024187698	0.00013823236	0.0000000000000	0.000180715047	0.000166837970	0.0000331862188	0.000107151194
H52	SELVA DI CADORE	Veneto	Belluno	0.000032431585	0.00001908944	0.00001248067	0.000013712360	0.0000000000000	0.000066506027	0.000007872588	0.0000000406192	0.0000000000000
H28	SEREN DEL GRAPPA	Veneto	Belluno	0.000062121870	0.000028213108	0.000043976888	0.00003471838	0.0000000000000	0.00005106217	0.000065532407	0.0000046057294	0.000042988467
H86	SOSPIROLO	Veneto	Belluno	0.000068481834	0.000031031031	0.000008309726	0.000054088034	0.0000000000000	0.000073933878	0.000047710246	0.0000000000004	0.000057528957
H76	SOVERZENE	Veneto	Belluno	0.00004288743	0.000000279901	0.000007517832	0.000006288144	0.0000000000000	0.000011673230	0.000005612911	0.0000000205425	0.000008015883
H73	SOVRAMONTE	Veneto	Belluno	0.00004288743	0.00001746631	0.000023286543	0.000021445767	0.0000000000000	0.000020482482	0.000002950402	0.0000000000000	0.00002827245
L30	TALBOM AGORDINO	Veneto	Belluno	0.000056254209	0.00001858498	0.00003585928	0.000038160824	0.0000000000000	0.00005641981	0.00002486831	0.0000000000000	0.000030764025
L40	TAMBRE	Veneto	Belluno	0.000040755718	0.00002315046	0.00003978615	0.00003978615	0.0000000000000	0.000068523091	0.000006868661	0.0000000881606	0.00007442869
H874	VAL DI ZOLDO	Veneto	Belluno	0.000011822454	0.000005460404	0.000006984941	0.000027945707	0.0000000000000	0.000012504570	0.00002779888	0.0000001923934	0.000007964328
LB34	VALLADA AGORDINA	Veneto	Belluno	0.000018672889	0.00000468106	0.000019130898	0.000011520732	0.0000000000000	0.00001880609	0.000007835522	0.000000868249	0.000003245042
L50	VALLE DI CADORE	Veneto	Belluno	0.000051127405	0.000028571427	0.0000024578428	0.0000308393442	0.0000000000000	0.000048474240	0.000004233016	0.000000125334	0.0000033008

Codice catastrale	Denominazione	Regione	Provincia	AMMINISTRAZIONE	POLIZIA LOCALE	ISTRUZIONE PUBBLICA	RIFIUTI	TPL	TERRITORIO E VIABILITA'	SOCIALE	ASILI NIDO	COMPLESSIVO
A613	BAONE	Veneto	Padova	0.000037241570	0.000037241570	0.00001109326	0.00004756559	0.00000000000	0.00009743675	0.00000490742	0.00000376624	0.00004711138
A637	BARBONA	Veneto	Padova	0.00001670783	0.00001670783	0.00000498346	0.00000683513	0.00000000000	0.0000367336	0.00000498346	0.00000391834	0.00000911963
A714	BATTAGLIA TERME	Veneto	Padova	0.000077051125	0.000044921824	0.00004492182	0.00004607748	0.00000000000	0.00005196581	0.0000290569	0.00001193574	0.00005632134
A936	BOARA PISANI	Veneto	Padova	0.000016639128	0.000038303028	0.000041163998	0.00003434472	0.00000000000	0.00005176818	0.000003519887	0.00000350562	0.00004329238
M402	BORGOFENETO	Veneto	Padova	0.000137230629	0.00007641289	0.00011589803	0.00011589803	0.00000000000	0.00014725549	0.00000962416	0.00014208662	0.00011903736
B631	BORGORICCO	Veneto	Padova	0.000145877272	0.000115192628	0.000122217103	0.000110686493	0.00000000000	0.00029799593	0.00011735068	0.00016581596	0.00011964077
B106	BOVOLENTA	Veneto	Padova	0.000036363654	0.000036812282	0.000004649418	0.00001196320	0.00000000000	0.00008167286	0.000046041168	0.00000320406	0.00004764076
B213	BRUGNINE	Veneto	Padova	0.0001662587	0.00004827588	0.000008813992	0.00000813992	0.00000000000	0.00011025704	0.00000410526	0.00014375041	0.00007096967
B345	CA'DONEGHE	Veneto	Padova	0.00012373660	0.000219030524	0.000236601708	0.00009733118	0.00000000000	0.00006746117	0.00003457986	0.00021763726	0.00025869161
B564	CAMPO SAN MARTINO	Veneto	Padova	0.000101291250	0.000072154865	0.000104797483	0.000073609498	0.00001657033	0.00002177613	0.000009911988	0.000009911988	0.00001881918
B524	CAMPODARSEGNO	Veneto	Padova	0.000244355278	0.000188489419	0.000198790054	0.00019879005	0.00000000000	0.000242110415	0.000028421624	0.000028421624	0.00020287370
B531	CAMPODORRO	Veneto	Padova	0.000048686610	0.000032821280	0.000035711564	0.000035711564	0.00000000000	0.00004242341	0.000004134660	0.000004134660	0.000038021871
B565	CAMPROSSAMPIERO	Veneto	Padova	0.000219108601	0.000172514816	0.00016259586	0.00016259586	0.00000000000	0.00029829799	0.000197389197	0.000189156275	0.00018994961
B589	CANDIANA	Veneto	Padova	0.000044750988	0.00002857898	0.000038184934	0.000038566841	0.00000000000	0.000046689132	0.000004668913	0.000003911958	0.00003876943
B746	CARCIERI	Veneto	Padova	0.00003106944	0.000021131371	0.00003446647	0.000022632928	0.00000000000	0.000026778791	0.00002159062	0.00002159062	0.00002704060
B795	CARMIANO DI BRENTA	Veneto	Padova	0.00013691507	0.000087188005	0.000101330897	0.00010133089	0.00000000000	0.000127479004	0.00001887713	0.0000083850816	0.0000109815023
B848	CARTURA	Veneto	Padova	0.00008231184	0.000043583826	0.000067671622	0.000067671622	0.00000000000	0.000076345228	0.000026049569	0.000026049569	0.00004091915
B877	CASALE DI SCODOSIA	Veneto	Padova	0.000086032821	0.000059488019	0.00007097556	0.000059179747	0.00000000000	0.000082642285	0.00007463979	0.00007463979	0.00006115657
B912	CASALSERUO	Veneto	Padova	0.00008605296	0.00008143603	0.00008258100	0.00007860544	0.00000000000	0.000091848589	0.00007604856	0.00010073768	0.00008224830
B937	CASTELBAUDO	Veneto	Padova	0.00032769113	0.000285944387	0.0002770122	0.00011689938	0.00000000000	0.00036579284	0.0002237105	0.00000111975	0.00032827776
C544	CERVARESE SANTA CHROCE	Veneto	Padova	0.000100760408	0.00008133973	0.000112439478	0.00008388226	0.00000000000	0.00001684285	0.00007826638	0.00004671078	0.00008222866
C713	CINTO EUGANEO	Veneto	Padova	0.000045232904	0.00002898448	0.000040904980	0.000029413070	0.00000000000	0.000038662909	0.000027957912	0.00002587448	0.000032667704
C743	CITTADELLA	Veneto	Padova	0.000052096034	0.00013711963	0.000032650278	0.000044138130	0.00000000000	0.00003907742	0.000038715126	0.00018132637	0.000033092818
C812	CONDELUGO	Veneto	Padova	0.000120211237	0.00008821829	0.000109991464	0.000088324805	0.00000000000	0.00011688440	0.00009519043	0.00001148192	0.00009523760
C964	CONSELVE	Veneto	Padova	0.000195513170	0.00012497356	0.00015203177	0.00017571746	0.00000000000	0.00025717746	0.00018293077	0.00025717746	0.00017613700
D400	CORREZZOLA	Veneto	Padova	0.000088315110	0.00009225368	0.000083185903	0.00006402744	0.00000000000	0.00011673336	0.00008018806	0.00010073768	0.000078683406
D238	CURTAROLO	Veneto	Padova	0.00012282396	0.000078847693	0.00011347624	0.00009430951	0.00000000000	0.00014711075	0.00009295791	0.00001154568	0.000098838303
M600	DUE CARRARE	Veneto	Padova	0.000168282514	0.000109494217	0.00011167268	0.00017086958	0.00000000000	0.00011672408	0.0002715382	0.000012897254	0.00014346982
D442	ESTE	Veneto	Padova	0.00032377056	0.00027706529	0.00029291994	0.00029291999	0.00000000000	0.00032615247	0.00032615247	0.00003261524	0.0000329891678
D679	FONTRANIVA	Veneto	Padova	0.00013533457	0.000099122768	0.00010849183	0.000106919342	0.00000000000	0.00013863533	0.00001989784	0.00001503871	0.000011048140
D879	GALLIERA VENETA	Veneto	Padova	0.000118973108	0.00010778410	0.00010778410	0.00010680882	0.00000000000	0.000116810956	0.000077865468	0.00002712031	0.000010401808
D889	GALZIGNANO TERME	Veneto	Padova	0.000086181003	0.000059393827	0.000072142895	0.000059393827	0.00000000000	0.000082070326	0.000059466408	0.00001836122	0.00007900692
D666	GAZZO	Veneto	Padova	0.000074884329	0.000076243548	0.000076243548	0.000054673394	0.00000000000	0.000072458895	0.00005984444	0.00007979088	0.00008228151
E145	GRANTORTO	Veneto	Padova	0.000039719353	0.000048564580	0.00003789582	0.00003688861	0.00000000000	0.000089788879	0.00005452383	0.00007953461	0.00006305616
E146	GRANICE	Veneto	Padova	0.00003684664	0.000022744484	0.00002887514	0.00002887514	0.00000000000	0.00003583982	0.00004801868	0.0000376724	0.00002634566
E516	LEGNARO	Veneto	Padova	0.00015721323	0.000100930568	0.00013789141	0.00014920265	0.00000000000	0.00014078818	0.000013724713	0.0000174507	0.0000131358982
E52	LIMENA	Veneto	Padova	0.00016194874	0.000113847755	0.000137941252	0.000121941995	0.00000000000	0.00019786249	0.00001450896	0.00001624182	0.000013098218
E84	LOREGGIA	Veneto	Padova	0.00012483376	0.000094166335	0.000102205626	0.00008675081	0.00000000000	0.000117326707	0.000010487659	0.000017402056	0.000097916219
F769	LOZZO ATESTINO	Veneto	Padova	0.000081668575	0.000028553394	0.000044377638	0.000044116920	0.00000000000	0.00008228910	0.000044931545	0.000032641584	0.000051507485
F811	MASERA DI PADOVA	Veneto	Padova	0.000104476072	0.00011596731	0.00011596731	0.00011878874	0.00000000000	0.00014708671	0.00019866478	0.00002848586	0.0001285747
F13	MASI	Veneto	Padova	0.000038313143	0.000032843016	0.000032843016	0.000032843016	0.00000000000	0.000038110420	0.00002583230	0.000015779584	0.0000332681137
F933	MASSANAGO	Veneto	Padova	0.000094887168	0.000068517204	0.00010119528	0.0000747319	0.00000000000	0.00009187428	0.00006606564	0.000019724640	0.0000799498
F932	MIEGLADINO SAN VITALE	Veneto	Padova	0.000041851127	0.000020496698	0.000022158132	0.000022158132	0.00000000000	0.000026347906	0.000027979687	0.000003252844	0.000031984417
F148	MIELARA	Veneto	Padova	0.00003560145	0.000030378513	0.000043817357	0.000038682547	0.00000000000	0.00000901958	0.00004300015	0.00000389076	0.000041602613
F161	MESTRINO	Veneto	Padova	0.000185179376	0.000139657180	0.000139657180	0.000139657180	0.00000000000	0.000178737397	0.00007939717	0.00021440196	0.000015862640
F382	MONSELICE	Veneto	Padova	0.000332260055	0.000270710684	0.00029869568	0.00035330995	0.00000000000	0.00021986124	0.000044931545	0.00032641584	0.0000319291370
F384	MONTAGNANA	Veneto	Padova	0.00015222948	0.000122842920	0.000128297608	0.000178504067	0.00000000000	0.00017850406	0.000159635894	0.00015779584	0.0000181352388
F59	MONTLEGROTTO TERME	Veneto	Padova	0.0003409608	0.00034851024	0.00034851024	0.00034851024	0.00000000000	0.00037948826	0.00018385588	0.00011795294	0.000332681137
F62	NOVENA PADOVANA	Veneto	Padova	0.000195113417	0.000128839234	0.000225186828	0.000225186828	0.00000000000	0.000197471228	0.00016310068	0.000144352974	0.000078216840
G167	OSPEDALETTO EUGANEO	Veneto	Padova	0.000100873205	0.00003445432	0.00007718469	0.00006881639	0.00000000000	0.00009013415	0.00006490444	0.00000829847	0.00000829847
G224	PADOVA	Veneto	Padova	0.00413333807	0.004498018563	0.004498018563	0.004498018563	0.00000000000	0.00368134396	0.000570090815	0.006677910574	0.000485751283
G461	PERNUNZIA	Veneto	Padova	0.00008823520	0.000038333593	0.00002290829	0.00005820251	0.00000000000	0.00007284357	0.000002190828	0.000073856440	0.000008619571
G534	PIACENZA D'ADIGE	Veneto	Padova	0.000028879744	0.000013874656	0.000020801174	0.000025289770	0.00000000000	0.00002712912	0.000001818390	0.0000030063095	0.000024190087
G87	PIAZZOLA SULLA BRENTA	Veneto	Padova	0.000194639184	0.000134174075	0.000163183968	0.00015652328	0.00000000000	0.00018402212	0.00018402212	0.00007662368	0.0000174647911
G888	PIEMONTE	Veneto	Padova	0.0001689348	0.000115284911	0.000115284911	0.000128559194	0.00000000000	0.00015334929	0.00014028168	0.000017993068	0.0000131877046
G893	PIOVE DI SACCO	Veneto	Padova	0.00035801913	0.000039494619	0.00027328741	0.00032788277	0.00000				

Comune	Denominazione	Regione	Provincia	Amministrazione	Polizia Locale	Istruzione Pubblica	Rifiuti	TPL	Territorio e Viabilità	Sociale	Asili Nido	Complessivo
1008	SAN MARTINO DI LUPATARI	Veneto	Padova	0.000226716176	0.000143263331	0.00002561222226	0.000173351236	0.00000000000000	0.000225591305	0.000204393332	0.00000000000000	0.0002107478880
1107	SAN PIETRO IN GIU	Veneto	Padova	0.000048963328	0.0000495314176	0.000046510112	0.000026212322	0.00000000000000	0.0000061913659	0.000068717007	0.00000000000000	0.0000064844746
1123	SAN PIETRO VILNARIO	Veneto	Padova	0.000053550113	0.0000328696726	0.0000044877397	0.0000397866871	0.00000000000000	0.0000505365988	0.00000000000000	0.00000000000000	0.000004728019
1275	SANT'ANGELO DI PIOVE DI SACCO	Veneto	Padova	0.000123289478	0.000072815407	0.0000153470407	0.000102389162	0.00000000000000	0.0001024287168	0.0001021281168	0.000172479565	0.000112536669
1319	SANT'ELENIA	Veneto	Padova	0.000024259243	0.0000209890659	0.0000048326254	0.0000517228986	0.00000000000000	0.000044778621	0.0000692726465	0.00000000000000	0.0000044718675
1375	SANT'URBANO	Veneto	Padova	0.000042232513	0.000021320244	0.000003679881	0.0000337354433	0.00000000000000	0.0000629811462	0.00000000000000	0.00000000000000	0.0000049393566
207	SANTA GIUSTINA IN COLLE	Veneto	Padova	0.000087678924	0.0000087678924	0.0000087678924	0.0000087678924	0.00000000000000	0.0001176171439	0.0001260002025	0.0001260002025	0.0001260002025
1418	SACONARA	Veneto	Padova	0.000171665651	0.000118223682	0.000118223682	0.000118223682	0.00000000000000	0.000156631174	0.000161247474	0.000142601191	0.000153389473
1595	SELVIZIANO DENTRO	Veneto	Padova	0.00038761844	0.000240158885	0.000240158885	0.000334659760	0.00000000000000	0.000330237468	0.0003454847546	0.000222788227	0.000345181981
1638	SI FIANCHELLA	Veneto	Padova	0.000081769033	0.000042783972	0.000039838216	0.000115688460	0.00000000000000	0.000116948160	0.000118112616	0.00011243308	0.000115809404
1700	TEOLO	Veneto	Padova	0.000175766542	0.000054151070	0.000062281954	0.000063268647	0.00000000000000	0.00006445106	0.000065113424	0.000146612766	0.000067019010
1732	TERRASSA PADOVANA	Veneto	Padova	0.000048195211	0.00003035981137	0.000042023326	0.000033796531	0.00000000000000	0.000048280028	0.000035875978	0.000005074958	0.000038900130
188	TOMBOLLO	Veneto	Padova	0.000137718636	0.0001032036536	0.0001078203836	0.000109182828	0.00000000000000	0.000146168528	0.000117971018	0.00001576035	0.000118541230
1876	TORREGLIA	Veneto	Padova	0.000119706542	0.000073849932	0.000061336153	0.000095011408	0.00000000000000	0.000103240036	0.000022794432	0.000197158457	0.000096338001
1349	TREBASELEGHE	Veneto	Padova	0.000298384119	0.000154344406	0.000148601495	0.00016866597	0.00000000000000	0.00018574985	0.000207503223	0.000067614150	0.000124462046
1414	TRIVANO	Veneto	Padova	0.00007719823	0.000043781847	0.000043814056	0.000048387307	0.00000000000000	0.000078246424	0.000056819569	0.0001153018	0.000068892738
1467	URBANA	Veneto	Padova	0.00042719307	0.00002340988	0.000028245654	0.000038196812	0.00000000000000	0.0004516886	0.00028687108	0.000030224597	0.000037677043
1710	VEGGIANO	Veneto	Padova	0.000077652081	0.000054151070	0.000081793156	0.000059180081	0.00000000000000	0.00006683072	0.000048381622	0.000076689119	0.000070654231
1805	VESSOVANA	Veneto	Padova	0.00003862540	0.000017617404	0.00002424518	0.00002424518	0.00000000000000	0.00003528746	0.00006502774	0.000003929357	0.000028354411
1878	VIGONZOLA D'ESTE	Veneto	Padova	0.000022162076	0.00007291725	0.000012276088	0.000013450923	0.00000000000000	0.00002219301	0.000010248716	0.000020303202	0.00001453277
1892	VIGODARZERE	Veneto	Padova	0.000211217218	0.000143139886	0.000211835578	0.000148172370	0.00000000000000	0.000189730035	0.0002022626647	0.000197786723	0.000181520889
1800	VIGONZA	Veneto	Padova	0.000391651372	0.000287974803	0.000311631747	0.000355862427	0.00000000000000	0.000318942108	0.000402357440	0.000278660128	0.000346341637
184	VILLA DEL CONTE	Veneto	Padova	0.00008544093	0.00007830973	0.000083816476	0.000072661248	0.00000000000000	0.000092298236	0.000081172624	0.000010946678	0.000078238108
1857	VILLA ESTENSE	Veneto	Padova	0.0004273762	0.000028441953	0.000048317261	0.00005446794	0.00000000000000	0.0004647856	0.000035309867	0.000054263556	0.000039114175
1847	VILLARANCA PADOVANA	Veneto	Padova	0.000168406653	0.0000113831884	0.000139807096	0.000137268832	0.00000000000000	0.000156122387	0.000147839688	0.000019460128	0.000137031467
1879	VILLANOVA DI CAMPOSAMPIERO	Veneto	Padova	0.000097544982	0.000073078749	0.000073078749	0.000067411050	0.00000000000000	0.000091816737	0.00007621097	0.000012017268	0.000075842907
M103	VO'	Veneto	Padova	0.000074715218	0.000043781847	0.000043781847	0.00005446794	0.00000000000000	0.000066313862	0.000010447431	0.000016276104	0.000056323298
A059	ADRIA	Veneto	Rovigo	0.000375361032	0.000281020024	0.0002934600726	0.000334600276	0.00000000000000	0.000338880262	0.00041075742	0.000023756384	0.000327184347
A400	ARIANO NEL POLESINE	Veneto	Rovigo	0.000095116488	0.000063884268	0.000063884268	0.000072661248	0.00000000000000	0.0000108430406	0.0000074539658	0.000044500671	0.000076331375
A438	ARQUIA	Veneto	Rovigo	0.00005644093	0.000028441953	0.000048316476	0.000072661248	0.00000000000000	0.000092398236	0.000081172624	0.000010946678	0.000078238108
A539	BADIA POLESINE	Veneto	Rovigo	0.000168577027	0.000130813768	0.000128216533	0.00018175158	0.00000000000000	0.000186374121	0.000194438654	0.000243575566	0.000172656607
A574	BAGNOLO DI PIO	Veneto	Rovigo	0.000039622775	0.000011203288	0.000016051937	0.000018033769	0.00000000000000	0.000029592947	0.000028762586	0.00000486888	0.000029783638
A795	BERGANTINO	Veneto	Rovigo	0.000051953486	0.000043810727	0.000043810727	0.000043810727	0.00000000000000	0.000060001431	0.00003802518	0.0000060001431	0.000049586662
B088	BOSCARO	Veneto	Rovigo	0.000031791957	0.000018638229	0.000018638229	0.000018638229	0.00000000000000	0.00002656536	0.000023114707	0.00000180660	0.000021495628
B432	CALTO	Veneto	Rovigo	0.000015814897	0.000009702852	0.000009702852	0.000014844747	0.00000000000000	0.000018840836	0.000010447431	0.000001367862	0.00001367862
B578	CANARO	Veneto	Rovigo	0.000059112141	0.000031481700	0.000031481700	0.000041654288	0.00000000000000	0.00005119516	0.000044808871	0.00001633222	0.000048625007
B582	CANVA	Veneto	Rovigo	0.000022537961	0.000009828463	0.000009828463	0.000013863848	0.00000000000000	0.000021485338	0.000010102942	0.00000119308	0.000014504926
C122	CASTELGUGLIELMO	Veneto	Rovigo	0.000035915726	0.000017370313	0.000031582187	0.000022868769	0.00000000000000	0.000037358401	0.000026735854	0.00000154363	0.000027030986
C207	CASTELMASSA	Veneto	Rovigo	0.000038349662	0.000045047435	0.000045047435	0.000076779921	0.00000000000000	0.000061031107	0.000071003283	0.000091273338	0.000070394670
C215	CAS TELNOVO BARIANO	Veneto	Rovigo	0.00005692457	0.000022490350	0.000046398688	0.000048252414	0.00000000000000	0.000050910126	0.00004081748	0.000008857748	0.000048806036
C461	CEFISELLI	Veneto	Rovigo	0.000037618817	0.000026120282	0.000021283864	0.000026245150	0.00000000000000	0.000037616240	0.000028141076	0.000001760628	0.000027494842
C500	CEFRIGNANO	Veneto	Rovigo	0.000070024045	0.000048974888	0.000048974888	0.000048974888	0.00000000000000	0.00006818930	0.00005076537	0.000006842672	0.00005791010
C887	CORBOLA	Veneto	Rovigo	0.000048808930	0.0000286889894	0.000037987485	0.000044881388	0.00000000000000	0.000037934703	0.000030028400	0.00000417337	0.000037896527
D105	COSTA DI ROVIGO	Veneto	Rovigo	0.000045188008	0.000028441953	0.000048316476	0.00004828772	0.00000000000000	0.000048402036	0.00000434020	0.00000434020	0.000041064224
D161	CRESPINO	Veneto	Rovigo	0.000042798658	0.000118203047	0.00003325291	0.000025863028	0.00000000000000	0.000038188512	0.000035860610	0.000002669016	0.000029563724
D688	FIARCOLO	Veneto	Rovigo	0.000051739530	0.000028282824	0.000038477213	0.000044685108	0.00000000000000	0.000046800002	0.00004710038	0.000040191819	0.000041843818
D776	FIESSO UMBERTIANO	Veneto	Rovigo	0.000081001278	0.00003994388	0.00005947484	0.00008788328	0.00000000000000	0.00008681662	0.000046839010	0.00002287528	0.0000831659
D789	FRASSINELLE POLESINE	Veneto	Rovigo	0.000031800106	0.000017568717	0.000014203883	0.000021271382	0.00000000000000	0.000031976381	0.000020144853	0.00002030222	0.000022816411
D855	FRATA POLESINE	Veneto	Rovigo	0.000052914243	0.000034000596	0.000034412881	0.0000450910222	0.00000000000000	0.00004693405	0.000004757604	0.0000049268313	0.000049268313
D942	GABBA	Veneto	Rovigo	0.000026107708	0.000012884542	0.000015025621	0.000018195750	0.00000000000000	0.000023038984	0.000016589882	0.00000150240	0.0000163221109
E088	GIACCIANO CON BARUCHELLA	Veneto	Rovigo	0.000046117427	0.000027806656	0.000027806656	0.000027806656	0.00000000000000	0.00003516418	0.000023260368	0.000001250668	0.0000285151103
E240	GUARDIA VENEZA	Veneto	Rovigo	0.000028709860	0.000011587718	0.000011587718	0.000011587718	0.00000000000000	0.000023319894	0.000016445413	0.0000020030202	0.000010214723
E522	LENDINARA	Veneto	Rovigo	0.000212734424	0.0000130984538	0.000015829730	0.000019854166	0.00000000000000	0.000189983407	0.000022630121	0.000016479654	0.000018729688
E688	LOREO	Veneto	Rovigo	0.000036300619	0.000038296476	0.000038296476	0.000046239638	0.00000000000000	0.00006			

Codice catastale	Denominazione	Regione	Provincia	AMMINISTRAZIONE	POLIZIA LOCALE	ISTRUZIONE PUBBLICA	RIFIUTI	TPL	TERRITORIO E VIABILITA'	SOCIALE	ASILI NIDO	COMPLESSIVO
H573	ROSOLINA	Veneto	Rovigo	0.000184847676	0.000153562112	0.000062890112	0.000218973379	0.000050434089	0.000052748077	0.000105070040	0.000083826034	0.000170637132
H620	ROVIGO	Veneto	Rovigo	0.000954335760	0.000176040330	0.000065319116	0.001007677269	0.0001311659326	0.0000867342326	0.001018543929	0.000038289896	0.0000916338834
H889	SALARA	Veneto	Rovigo	0.000028095716	0.000146885210	0.000023570523	0.000018099147	0.000000000000	0.000024807471	0.000017651007	0.000001204638	0.0000006884800
H769	SANRELLINO	Veneto	Rovigo	0.000035772488	0.000137768901	0.000014421035	0.000116787959	0.000000000000	0.0000234984512	0.000017276932	0.000000000000	0.000013129623
H886	SAN MARTINO DI VENEZZE	Veneto	Rovigo	0.000073737199	0.000033862710	0.000073310397	0.000069749167	0.000000000000	0.000065551810	0.000067706028	0.00000404674137	0.0000629596689
H893	SIENNA	Veneto	Rovigo	0.000063987652	0.000033404203	0.0000531798869	0.000065372864	0.000000000000	0.000065279397	0.000066220388	0.000000000000	0.000062687210
L26	TAGLIO DI PO	Veneto	Rovigo	0.000161892337	0.0000902228689	0.000081609334	0.000127093213	0.000000000000	0.0000140751540	0.000049154482	0.0000163042692	0.000128714618
L359	TRECENTA	Veneto	Rovigo	0.000060643177	0.000033397337	0.000046541813	0.000055848856	0.000000000000	0.000050722919	0.000063309542	0.000000000000	0.000051432815
D339	VILLADOSE	Veneto	Rovigo	0.000029839384	0.000044546603	0.000076637638	0.000076376338	0.000000000000	0.0000856541126	0.000079410866	0.000136273365	0.000075654963
L867	VILLAVARZANA	Veneto	Rovigo	0.000026490388	0.000014412381	0.000018822332	0.000018822332	0.000000000000	0.0000265660226	0.000018459278	0.0000102420558	0.000021700223
L865	VILLANOVA DEL CHEIRO	Veneto	Rovigo	0.000138525432	0.000028590968	0.000034883828	0.000034815951	0.000000000000	0.000038275436	0.000028679554	0.0000505051801	0.000083435647
L868	VILLANOVA MARCHESSANA	Veneto	Rovigo	0.0000240745670	0.000007942607	0.0000058654962	0.000015121862	0.000000000000	0.000021511936	0.000014711622	0.000000000000	0.000015564984
A237	ALTIVOLE	Veneto	Treviso	0.0001187196570	0.000079829059	0.00002128628056	0.000021829668	0.000000000000	0.000017382277	0.000009504227	0.000014678328	0.000006730531
A30	ARCADE	Veneto	Treviso	0.000079188833	0.000050335962	0.000065635948	0.00007682834	0.000007793202	0.000061676596	0.000051688807	0.000008606262	0.000060567682
A471	ASOLO	Veneto	Treviso	0.000168852022	0.00015652721	0.000115607572	0.00011278619	0.0000046639500	0.000173742821	0.000138508874	0.000242658682	0.000146563839
B061	BORSO DEL GRAPPA	Veneto	Treviso	0.00011719194	0.000073269382	0.00014292710	0.000079715214	0.000000000000	0.00011784510	0.000078529426	0.000017803438	0.000030362072
B128	BREDA DI PIAVE	Veneto	Treviso	0.000028618188	0.0000698871332	0.0000133030953	0.000110697820	0.000000000000	0.000113479104	0.000088846301	0.000025265858	0.000107928407
B349	CADERANO DI SAN MARCO	Veneto	Treviso	0.000136540668	0.000083958951	0.00013444027	0.00011876598	0.000000000000	0.000128940098	0.000127713947	0.00013593334	0.000113616591
B678	CAPPELLA MAGGIORE	Veneto	Treviso	0.0000859438242	0.000041167162	0.000075352108	0.000066283324	0.000000000000	0.000076446582	0.00002712318	0.0000089181341	0.0000656402271
B744	CARBONERA	Veneto	Treviso	0.000180278324	0.000128217281	0.000172708128	0.000158665419	0.000000000000	0.000180319216	0.000188231894	0.0000187092928	0.0000180326783
B879	CASALE SUL SILE	Veneto	Treviso	0.000210894303	0.000119590448	0.000276891533	0.000172775588	0.000000000000	0.000178713517	0.000209944388	0.00027107038	0.0000169034244
B865	CASIER	Veneto	Treviso	0.00019307080	0.000123073511	0.000187177040	0.00018131223	0.000066969090	0.00016875167	0.000185871156	0.000202896188	0.000166258868
C073	CASTELCUCCO	Veneto	Treviso	0.000043963344	0.000027938852	0.000032941268	0.000032941268	0.000000000000	0.000040389497	0.00004038947503	0.000008475103	0.000030362072
C111	CASTELFRANCO VENETO	Veneto	Treviso	0.000020623985	0.0000466198703	0.0000603888987	0.000510190357	0.000000000000	0.000619327330	0.000681476828	0.00043064537	0.00059257695
C190	CASTELLO DI GODIGO	Veneto	Treviso	0.000128446058	0.000098314548	0.000118476988	0.000082868903	0.000000000000	0.000118210845	0.000105108300	0.00013527638	0.000101208177
C384	CAVASSO DEL TOMBA	Veneto	Treviso	0.000060465168	0.000038354668	0.000046757768	0.000063862723	0.000000000000	0.000065681979	0.000045998869	0.000004665571	0.0000409193326
C814	CESSALTO	Veneto	Treviso	0.000070232488	0.000034637212	0.000074289124	0.00005670217	0.000000000000	0.00006502348	0.00004911382	0.000007692786	0.0000629527306
C819	CHIARANO	Veneto	Treviso	0.000068654254	0.000032719600	0.000077542580	0.000057980772	0.000000000000	0.000098060091	0.000049806383	0.000006549503	0.000060567682
C889	CIMADOLMO	Veneto	Treviso	0.000067689875	0.000041072014	0.000056789563	0.000054699768	0.000000000000	0.00006860557	0.000048128231	0.00002340248	0.0000533825257
C735	CISON DI VALMARINO	Veneto	Treviso	0.000065654651	0.000037948459	0.000046383568	0.000044848259	0.000000000000	0.00006110435	0.000040327008	0.000024854602	0.000049221365
C815	CODIGNONE	Veneto	Treviso	0.00008442592	0.000058418270	0.000081520037	0.0000401841384	0.000000000000	0.00008410332	0.000078620147	0.000068653126	0.000075174417
C848	COLLE LIMBERTO	Veneto	Treviso	0.000028158038	0.000050708284	0.000050826934	0.000079148028	0.000000000000	0.000092102856	0.000079507498	0.00008138923	0.000079484828
C857	CONEGLIANO	Veneto	Treviso	0.000062251114	0.0000602856589	0.000051197876	0.000523232497	0.000000000000	0.000663241386	0.000742846383	0.000948577878	0.000818799480
C892	CORDIGNANO	Veneto	Treviso	0.000125057912	0.000070493863	0.000181519337	0.00010584397	0.000000000000	0.000165122353	0.00010801863	0.0000142544088	0.000115939138
D330	CORNUDA	Veneto	Treviso	0.000123819448	0.000068319401	0.000088446191	0.000095418359	0.000000000000	0.00012089376	0.000083729043	0.000011426259	0.000087802022
D670	CROCIETA DEL MONTELLO	Veneto	Treviso	0.00011911937	0.000057034006	0.000084188527	0.000079717983	0.000000000000	0.000106991273	0.00008317362	0.00001163565	0.000085628280
D605	FARRA DI SOLIGO	Veneto	Treviso	0.000155819210	0.000087683857	0.000179196567	0.000122850573	0.000000000000	0.00015843434	0.00014820702	0.000016023028	0.000134227008
B854	FOLLINA	Veneto	Treviso	0.000082865658	0.000044818507	0.000060739803	0.000056143948	0.000000000000	0.0000745901810	0.000060632781	0.000056476221	0.000081043934
B674	FONTANELLE	Veneto	Treviso	0.000102836337	0.000068308947	0.000086883859	0.000089593988	0.000000000000	0.000093917640	0.00004480943	0.000128785271	0.000083140521
B680	FORTE	Veneto	Treviso	0.000098704166	0.000051153036	0.000094549496	0.000075638629	0.000000000000	0.000088692974	0.00008167281	0.000010769574	0.000079546176
B794	FREGONA	Veneto	Treviso	0.000064426886	0.000051831770	0.000068633778	0.000038881868	0.000000000000	0.00002232238	0.000042876062	0.00007698473	0.000043818888
B854	GIARINÈ	Veneto	Treviso	0.00011824452	0.000062207693	0.000124310470	0.000084869373	0.0000023899537	0.000086157797	0.00006693944	0.0000235114888	0.000102144454
E121	GIÀVERA DEL MONTELLO	Veneto	Treviso	0.000094822343	0.000058974742	0.00009317175	0.000086282857	0.000000000000	0.000081634997	0.00007525220	0.000086853216	0.000073893511
E071	GODEGIA DI SAINT URBANO	Veneto	Treviso	0.00014842808	0.00007752011	0.00010084918	0.000083091825	0.000000000000	0.000109540747	0.0000898928473	0.000088689194	0.000089458713
E092	GORGIO AL MONTICANO	Veneto	Treviso	0.000080818491	0.000037063097	0.000067235142	0.000051440275	0.000000000000	0.000070351922	0.000058001204	0.000144817270	0.000084041481
E373	ISTRANA	Veneto	Treviso	0.000158990689	0.000109148507	0.00018349282	0.000114834217	0.000000000000	0.00013868638	0.00012542070	0.00010580659	0.000128479521
E682	LORA	Veneto	Treviso	0.000149113198	0.000102589687	0.000165775471	0.000106856258	0.000000000000	0.000145687125	0.00013872488	0.000118681738	0.000128265488
E683	MANSUE	Veneto	Treviso	0.000085789648	0.000049284285	0.00008486861	0.000067214700	0.000000000000	0.000085706204	0.000078234778	0.000088869228	0.000087709635
E940	MARENO DI PIAVE	Veneto	Treviso	0.000163807205	0.000084981185	0.000093298448	0.000029427330	0.000000000000	0.000197120833	0.000153923067	0.000054634724	0.000134224098
F009	MASER	Veneto	Treviso	0.000093882377	0.000058897844	0.000086761633	0.000026710089	0.000000000000	0.000101817156	0.000089150347	0.00006062205	0.000079788847
F012	MASERADA SULLA PIAVE	Veneto	Treviso	0.000158153891	0.000088281168	0.00019625976	0.000083848658	0.000000000000	0.000138245451	0.000133507446	0.0001015830315	0.000134067180
F088	MEDUNA DI LIVENZA	Veneto	Treviso	0.000053128598	0.000034170507	0.000045659576	0.000032628867	0.000000000000	0.000048445846	0.000045091258	0.000076503212	0.000040704316
F190	MIANE	Veneto	Treviso	0.0000727212088	0.000035188218	0.000054255397	0.000041121824	0.000000000000	0.000048776438	0.000049731263	0.00003378928	0.000042152814
F269	MOGLIANO VENETO	Veneto	Treviso	0.000058558070	0.000038760718	0.0000585129047	0.000042811886	0.000000000000	0.00042811886	0.000585146811	0.00051569256	0.000077878791
F332	MONASTIER DI TREVISO	Veneto	Treviso	0.00008913170	0.0000484827678</							

Codice censitario	Denominazione	Regione	Provincia	AMMINISTRAZIONE	POLIZIA LOCALE	ISTRUZIONE PUBBLICA	RIFIUTI	TPL	TERRITORIO E VIABILITA'	SOCIALE	ASILI NIDO	COMPLESSIVO
M422	PIEVE DEL GRAPPA	Veneto	Treviso	0.000132497569	0.000084486223	0.000108218859	0.000097001678	0.000017333139	0.000117485533	0.000109646564	0.000010272634	0.000103766449
G645	PIEVE DI SOGLIO	Veneto	Treviso	0.00014569166	0.000145915732	0.000223349092	0.00015448945	0.000003000000	0.000217403266	0.000153419345	0.000018559641	0.00018559641
G846	PONTE DI PIAVE	Veneto	Treviso	0.000148178962	0.000090288840	0.000135188023	0.000115387191	0.000027238494	0.000134062928	0.000156280161	0.000019287915	0.00019287915
G875	PONZANO VENETO	Veneto	Treviso	0.000217697936	0.000167146862	0.000246193838	0.000172776607	0.0000062678816	0.0002044401791	0.000018172450	0.000079090671	0.0002070591324
G879	PORTOBUFFOLE	Veneto	Treviso	0.000022722024	0.00018224662	0.00018224662	0.000108917140	0.000000000000	0.000021433921	0.00001706574	0.000001303862	0.000015120177
G833	POSSANO	Veneto	Treviso	0.000044866572	0.000038690123	0.000047114108	0.000039543278	0.000000000000	0.000048613326	0.000020259402	0.00000252035	0.0000252035
G844	POVEGLIANO	Veneto	Treviso	0.000087354415	0.000059653591	0.000094593258	0.000082623787	0.000011253977	0.000084983832	0.000070455485	0.000022254388	0.00007104804
H022	PREGANZOLI	Veneto	Treviso	0.000298710619	0.000217283566	0.000303066956	0.000224680247	0.000000000000	0.0002923825626	0.000385905213	0.000344849673	0.000295656703
H131	QUINTO DI TREVISO	Veneto	Treviso	0.00017662945	0.000116344610	0.000132883574	0.000147888769	0.000056824752	0.000158962882	0.000164000469	0.000174764773	0.000157128272
H220	REFRONTOLO	Veneto	Treviso	0.000083619063	0.000021549414	0.000046684624	0.000018444579	0.000000000000	0.000038719384	0.000028938383	0.00001682827	0.000028447027
H238	RESANA	Veneto	Treviso	0.000154274373	0.00017404805	0.000133359815	0.000103388285	0.000000000000	0.000145045926	0.000014284477	0.000020232795	0.0000211997470
H259	REVINE LAGO	Veneto	Treviso	0.000048838866	0.000032124685	0.000048838866	0.000028136852	0.000000000000	0.000049748031	0.000031301187	0.000036868612	0.000036868612
H260	RIESE PIO X	Veneto	Treviso	0.000175471717	0.000123785111	0.0001189448952	0.000125774814	0.000000000000	0.000118300110	0.000170082366	0.000055171387	0.000143842153
H223	RONCADE	Veneto	Treviso	0.000250377693	0.000133808508	0.000288121453	0.000203860337	0.000032868932	0.000221610332	0.000226541510	0.000025733988	0.000217807280
H706	SAN GAREDA	Veneto	Treviso	0.000118985311	0.000078487790	0.000134379470	0.000082625444	0.000000000000	0.000106665142	0.00008306575	0.000011426295	0.000088624200
H761	SANPIETRO DI CALLATA	Veneto	Treviso	0.000231133384	0.0001184017680	0.000211523938	0.00018523833	0.000000000000	0.000229182772	0.000221682031	0.00019258928	0.000185023012
H843	SAN FIOR	Veneto	Treviso	0.000123588223	0.000054262032	0.000118849378	0.000074201168	0.000000000000	0.000116942488	0.000010502963	0.000012148658	0.000048244681
H103	SAN PIETRO DI FELETTO	Veneto	Treviso	0.000100776466	0.000044827640	0.000090457670	0.000085620219	0.000000000000	0.000092420235	0.000078396926	0.000007173298	0.000074596928
H124	SAN POLO DI PIAVE	Veneto	Treviso	0.000088441927	0.000055742464	0.000078644457	0.000055299511	0.000000000000	0.000082411132	0.000007118241	0.000007105220	0.000007105220
H382	SAN VENEZIANO	Veneto	Treviso	0.000201040732	0.000171534366	0.000171534366	0.000152222329	0.000000000000	0.000177663362	0.000160471254	0.00025682028	0.000165621647
H17	SAN ZENONE DEGLI EZZELINI	Veneto	Treviso	0.000122437254	0.000084751438	0.000125771169	0.000084898984	0.000000000000	0.000118567801	0.000104721549	0.000014249986	0.000100130598
1221	SANTA LUCIA DI PIAVE	Veneto	Treviso	0.000162141285	0.000093547297	0.000118300059	0.000126817488	0.000000000000	0.000131987697	0.000142304453	0.000018452748	0.000130885309
1305	SARADEDE	Veneto	Treviso	0.000064585096	0.00003861333	0.000083080892	0.000034657578	0.000000000000	0.0000565268198	0.000045300862	0.0000408507294	0.0000408507294
1378	SECUSINO	Veneto	Treviso	0.000042424658	0.000021512017	0.000043238605	0.000022863387	0.000014957388	0.000042187817	0.0000266282966	0.0000793501197	0.000038197809
1635	SERNAGLIA DELLA BATTAGLIA	Veneto	Treviso	0.000110468833	0.000070131873	0.000114497594	0.000105667818	0.000000000000	0.000109442217	0.000096547321	0.000013560165	0.000097628345
F116	SILEA	Veneto	Treviso	0.00012229162	0.00008838842	0.0001139751991	0.000177241713	0.000000000000	0.000197869591	0.000017576383	0.000029285121	0.000167368419
1927	SPRESIANO	Veneto	Treviso	0.000020876366	0.000132742588	0.0001188637062	0.000174897283	0.000000000000	0.000198378435	0.0000169976600	0.000025001457	0.000175478913
L014	SUSEGANA	Veneto	Treviso	0.000212820418	0.000242920234	0.000242920234	0.000212820418	0.000000000000	0.000224961533	0.000197248204	0.000128450351	0.000183578215
L055	TARZO	Veneto	Treviso	0.000042860614	0.000044860915	0.000088418431	0.000088418431	0.000000000000	0.000088469013	0.00007154641	0.000082623207	0.00007285652
L462	TREVIGNANO	Veneto	Treviso	0.000178388372	0.000109448615	0.000119327438	0.000122115039	0.000000000000	0.000167151549	0.00007336619	0.000032047266	0.000144087710
L407	TREVISO	Veneto	Treviso	0.000178885372	0.000173788272	0.000180709597	0.000184528267	0.00023626834310	0.0001534840428	0.000197866127	0.00032727775	0.000167703571
L700	VALDOBBIADENE	Veneto	Treviso	0.000217763984	0.000071891379	0.000178917216	0.000086663938	0.000000000000	0.000206666398	0.000181246651	0.000023805282	0.000079765704
L875	VAZZOLA	Veneto	Treviso	0.00012229162	0.00008838842	0.0001139751991	0.000177241713	0.000000000000	0.000197869591	0.000017576383	0.000029285121	0.000167368419
L706	VEDE LAGO	Veneto	Treviso	0.0000277107356	0.000173645878	0.0000281152456	0.000297603103	0.000000000000	0.000297603103	0.0000167385146	0.000234868443	0.000234868443
L856	VIDOR	Veneto	Treviso	0.000098889756	0.000042297925	0.000068236590	0.00005624903	0.000000000000	0.0000684371809	0.00007827956	0.000007627956	0.0000595117673
M448	VILLORBA	Veneto	Treviso	0.00032184484	0.00028600549	0.0003038565416	0.000294241830	0.000118554328	0.000231571182	0.000348804466	0.000032062270	0.000301287673
M899	VITTORE VENETO	Veneto	Treviso	0.000578039273	0.000440054389	0.000458240038	0.000408277148	0.000310896316	0.000518036436	0.0000868281372	0.0004400518965	0.0004400518965
M118	VOLPAGO DEL MONTELLO	Veneto	Treviso	0.000188865658	0.000103716681	0.000230115872	0.000144749584	0.000028217798	0.000167545015	0.000167130068	0.000164066612	0.000163957624
M163	ZENSON DI PIAVE	Veneto	Treviso	0.000034939110	0.000029890274	0.000033083198	0.000033083198	0.000000000000	0.000033083198	0.000029890274	0.000029890274	0.000029890274
M171	ZERO BRANCO	Veneto	Treviso	0.000179184043	0.000069028248	0.000143205048	0.000143205048	0.000000000000	0.000173411676	0.000017589070	0.0000168116128	0.00016848806
A302	ANNONE VENETO	Venezia	Venezia	0.000073468807	0.000043518910	0.000111821015	0.000068680873	0.000000000000	0.000074175890	0.000080163878	0.000064835097	0.000080969703
B493	CAMPAGNA LUPA	Venezia	Venezia	0.000136805702	0.000088407275	0.000148121257	0.000099818093	0.000000000000	0.000125776626	0.000109128008	0.000011426295	0.000110965672
B546	CAMPOLONGO MAGGIORE	Venezia	Venezia	0.000171154547	0.000101152047	0.00018583186	0.000132171788	0.000000000000	0.000151202732	0.000163357541	0.000018817882	0.000143186619
B554	CAMPONOGARA	Venezia	Venezia	0.000212334513	0.000130288601	0.000326898338	0.000187859111	0.000000000000	0.000177582324	0.000218972931	0.00013700703	0.00018544982
B642	CAOPIRE	Venezia	Venezia	0.000464808414	0.000452538844	0.000218897338	0.000084123361	0.000178857743	0.000684648521	0.00024774962	0.000018661728	0.0004628363649
M108	CAVALLINO-TREPONTI	Veneto	Venezia	0.000072929286	0.000043890583	0.000249842389	0.000038391156	0.0000288434349	0.000037000730	0.000253951024	0.000297062764	0.000051065249
C339	CAVAZFERE	Venezia	Venezia	0.000274415844	0.000158742338	0.0001198442809	0.000209466223	0.000000000000	0.000244488918	0.000286187157	0.0002952707677	0.0002952707677
C422	CEGGIA	Venezia	Venezia	0.0000108973262	0.000089051864	0.00010482220	0.0000898750282	0.000000000000	0.000098837918	0.000087471284	0.000010047225	0.0000898358017
C339	CHIOGGIA	Venezia	Venezia	0.0009758275188	0.00019130335	0.000069369823	0.001138683375	0.000407158968	0.000988337707	0.001048724819	0.000076104534	0.0009710465819
C714	CINTO CAOMAGGIORE	Venezia	Venezia	0.000062667275	0.000038157613	0.00082321618	0.000045183075	0.000000000000	0.000052145689	0.000050876962	0.00008176538	0.00005242572
C338	CONA	Veneto	Venezia	0.000838879732	0.000034862285	0.000043188076	0.000050970519	0.000000000000	0.000082081138	0.00003382324	0.00003382324	0.00003382324
C380	CONCORDIA SAGITTARIA	Venezia	Venezia	0.000198228913	0.000107728466	0.000170688500	0.000161253800	0.000044850993	0.000168454545	0.000168861878	0.000286545045	0.000170086037
D425	DOLO	Veneto	Venezia	0.000278697030	0.000212860730	0.000293820988	0.000267791748	0.000000000000	0.000242894952	0.000292861624	0.0002033098449	0.0002033098449
D415	ERACLEA	Venezia	Venezia	0.000260793492	0.00021788904	0.000201386336	0.00024771087	0.000000000000	0.00032179536	0.0002927074639	0.000020070711	0.000203310359
D578	FIESSO DARTICO	Venezia	Venezia									

Codice censitario	Denominazione	Regione	Provincia	AMMINISTRAZIONE	POLIZIA LOCALE	ISTRUZIONE PUBBLICA	RIFIUTI	TPL	TERMINO E MANUTENZIONE	SOCIALE	ASILI NIDO	COMPLESSIVO
F804	NOALE	Veneto	Venezia	0.000230259314	0.000174442330	0.000224273294	0.000202827678	0.000045679348	0.000292593726	0.000292593726	0.000126700000	0.000292593726
F805	NOVENTA DI PIAVE	Veneto	Venezia	0.000134732164	0.000066229219	0.000134589929	0.000106870168	0.000000000000	0.000196468537	0.000196468537	0.000011745698	0.000196468537
G856	PIANICA	Veneto	Venezia	0.000176228979	0.000128100703	0.000128100703	0.000193771400	0.000000000000	0.000188249842	0.000188249842	0.000022525454	0.000188249842
G814	PORTOGRUARO	Veneto	Venezia	0.000476757119	0.000437984483	0.000437984483	0.000397887861	0.000000000000	0.000050498970	0.000050498970	0.000211989418	0.000050498970
G881	PRAMAGGIORE	Veneto	Venezia	0.000084882091	0.000048332880	0.000048332880	0.000076998867	0.000000000000	0.000074392470	0.000074392470	0.000063622814	0.000074392470
H117	QUARTO D'ALTIPO	Veneto	Venezia	0.000158971617	0.000118502072	0.000118502072	0.000137657151	0.000000000000	0.000134845432	0.000134845432	0.000137111578	0.000134845432
H235	SALZANO	Veneto	Venezia	0.000220012884	0.000130123338	0.000130123338	0.000163467488	0.000000000000	0.000163865407	0.000163865407	0.000102634667	0.000163865407
H233	SAN DONA DI PIAVE	Veneto	Venezia	0.000128897468	0.000164842819	0.000164842819	0.000164842819	0.000000000000	0.000164842819	0.000164842819	0.000333735812	0.000164842819
H407	SAN MICHELE ALL'ADRIANO	Veneto	Venezia	0.000461639946	0.000262351206	0.000262351206	0.000164787889	0.000167194694	0.000167194694	0.000266097713	0.000266097713	0.000461639946
I973	SAN TINO DI LIVENZA	Veneto	Venezia	0.000221428474	0.000168391071	0.000168391071	0.000195271424	0.000000000000	0.000204724275	0.000204724275	0.000019136884	0.000204724275
I942	SANTA MARIA DI SALA	Veneto	Venezia	0.000268657070	0.000194848339	0.000194848339	0.000289576656	0.000000000000	0.000235151444	0.000235151444	0.000031437088	0.000235151444
I951	SCORZE'	Veneto	Venezia	0.0000321655797	0.000017905503	0.000017905503	0.000341051614	0.000000000000	0.000282587268	0.000282587268	0.000102468286	0.000282587268
I908	SPINEA	Veneto	Venezia	0.000077706940	0.0000307106437	0.0000307106437	0.000479838111	0.000186033094	0.000343662703	0.000343662703	0.000178188905	0.000343662703
I865	STRA	Veneto	Venezia	0.000136494466	0.000104387377	0.000104387377	0.000096833066	0.000000000000	0.000115587033	0.000115587033	0.000091502736	0.000115587033
I805	TEGLIO VENETO	Veneto	Venezia	0.00047293963	0.00043133866	0.00043133866	0.000382451678	0.000000000000	0.000382451678	0.000382451678	0.000094509871	0.000382451678
I267	TORRE DI MOSTO	Veneto	Venezia	0.000087142716	0.000046368341	0.000046368341	0.000072211411	0.00016567680	0.000084216487	0.000084216487	0.000007046658	0.000084216487
I736	VENEGIA	Veneto	Venezia	0.000628210247	0.000102316854	0.000102316854	0.000684843359	0.018000045493	0.000684843359	0.000684843359	0.000671225334	0.000684843359
I899	VIGONOVO	Veneto	Venezia	0.000167061133	0.0000115169250	0.0000115169250	0.000138286022	0.000016233957	0.000144631843	0.000144631843	0.000094981228	0.000144631843
A087	AFI'	Veneto	Verona	0.000067190125	0.0000059722062	0.0000059722062	0.000035456374	0.000000000000	0.000067371393	0.000067371393	0.000087747433	0.000067371393
A137	ALBAREDO D'ADIGE	Veneto	Verona	0.000094965033	0.0000061147869	0.0000061147869	0.000073976543	0.000000000000	0.0000881193542	0.0000881193542	0.000081428484	0.0000881193542
A324	ANGIARI	Veneto	Verona	0.000422944551	0.00026892721	0.00026892721	0.000038939747	0.000000000000	0.00044729885	0.00044729885	0.000118608982	0.00044729885
A374	ARCOLE	Veneto	Verona	0.000106489860	0.0000260909847	0.0000260909847	0.000109112764	0.000000000000	0.000108915437	0.000108915437	0.000095271488	0.000108915437
A430	BADIA CALAVENA	Veneto	Verona	0.000055958984	0.000028727225	0.000028727225	0.000036336965	0.000000000000	0.00004453886	0.00004453886	0.000065867379	0.00004453886
A650	BARDOLOMO	Veneto	Verona	0.000277828270	0.000023128807	0.000023128807	0.000138334302	0.000000000000	0.0000389604061	0.0000389604061	0.00013704212	0.0000389604061
A737	BELFIORE	Veneto	Verona	0.000059758949	0.000039792590	0.000039792590	0.0000843016773	0.000000000000	0.000081945111	0.000081945111	0.000094981228	0.000081945111
A837	BEVILACQUA	Veneto	Verona	0.000035238381	0.000024069810	0.000024069810	0.000024460887	0.000000000000	0.00003086257	0.00003086257	0.00002738110	0.00003086257
A964	BONAVIGO	Veneto	Verona	0.000039620656	0.000003020920	0.000003020920	0.000030218821	0.000000000000	0.000039748254	0.000039748254	0.000003020920	0.000039748254
B070	BOSCHI SANT'ANNA	Veneto	Verona	0.000028320992	0.000010638331	0.000010638331	0.000063897642	0.000000000000	0.000027225496	0.000027225496	0.00002337088	0.000027225496
B073	BOSCO CHESANUOVA	Veneto	Verona	0.000084712978	0.000014937897	0.000014937897	0.000095898091	0.000000000000	0.00018238330	0.00018238330	0.00003394849	0.00018238330
B107	BOVOLONE	Veneto	Verona	0.000268642716	0.000182928447	0.000182928447	0.000275863388	0.000000000000	0.000228725300	0.000228725300	0.000295868191	0.000228725300
B152	BRENTINO BELLUNO	Veneto	Verona	0.0000384488275	0.000025629263	0.000025629263	0.000026688111	0.000000000000	0.000081945111	0.000081945111	0.0000162828	0.000081945111
B154	BRENZONE SULLA GARDA	Veneto	Verona	0.00008885165	0.00001449225	0.00001449225	0.000037813790	0.000000000000	0.000101249281	0.000101249281	0.000094981228	0.000101249281
B236	BUSSETTO	Veneto	Verona	0.000038438782	0.000003697818	0.000003697818	0.000383731288	0.000000000000	0.00038644648	0.00038644648	0.000344870462	0.00038644648
B304	BUTTAPIETRA	Veneto	Verona	0.000114914759	0.000006716596	0.000006716596	0.000197157311	0.000000000000	0.000107266570	0.000107266570	0.000095959596	0.000107266570
B402	CALDIERO	Veneto	Verona	0.000133744230	0.0000100714914	0.0000100714914	0.000144128591	0.000000000000	0.000118820330	0.000118820330	0.000019320281	0.000118820330
B769	CAPRINO VERONESE	Veneto	Verona	0.000164211539	0.000098944390	0.000098944390	0.000110842277	0.000000000000	0.000164345128	0.000164345128	0.0001484317	0.000164345128
B888	CASALEONE	Veneto	Verona	0.000108387884	0.000068577938	0.000068577938	0.000068538285	0.000000000000	0.000068061046	0.000068061046	0.000076763586	0.000068061046
C041	CASTIGLIANO	Veneto	Verona	0.000072908887	0.000047046444	0.000047046444	0.000078282963	0.000000000000	0.000097898937	0.000097898937	0.00007694673	0.000097898937
C078	CASTEL D'AZZANO	Veneto	Verona	0.000197162871	0.000039698336	0.000039698336	0.000115868396	0.000000000000	0.000197298930	0.000197298930	0.00017890912	0.000197298930
C225	CASTELNUOVO DEL GARDA	Veneto	Verona	0.000260135427	0.000021276972	0.000021276972	0.000282732912	0.000000000000	0.000282732912	0.000282732912	0.000282732912	0.000282732912
C370	CAVAION VERONESE	Veneto	Verona	0.000114388330	0.000074149262	0.000074149262	0.00010093866	0.000000000000	0.000114490004	0.000114490004	0.000073838906	0.000114490004
C412	CAZZANO DI TRAMIGNA	Veneto	Verona	0.00034206311	0.000016353851	0.000016353851	0.000020611428	0.000000000000	0.000020611428	0.000020611428	0.000020611428	0.000020611428
C488	CEREA	Veneto	Verona	0.000044171946	0.000213511041	0.000213511041	0.000281628279	0.000000000000	0.000281628279	0.000281628279	0.000281628279	0.000281628279
C538	CERRO VERONESE	Veneto	Verona	0.000465341771	0.000262869830	0.000262869830	0.000438682824	0.000000000000	0.000465341771	0.000465341771	0.000465341771	0.000465341771
C800	COLOGNA VERENA	Veneto	Verona	0.000158454441	0.000088727441	0.000088727441	0.000142824238	0.000000000000	0.000158762236	0.000158762236	0.000041186484	0.000158762236
C877	COLO GNOLIA AI COLLI	Veneto	Verona	0.000167904714	0.000117627239	0.000117627239	0.000142760614	0.000000000000	0.00014720728	0.00014720728	0.000094137985	0.00014720728
C843	CONCAMARISE	Veneto	Verona	0.00025282216	0.000011970215	0.000011970215	0.00004739613	0.000000000000	0.000282312426	0.000282312426	0.00001860895	0.000282312426
D119	COSTERMARO SULLA GARDA	Veneto	Verona	0.000039748901	0.000073118475	0.000073118475	0.00004818821	0.000000000000	0.00011068732	0.00011068732	0.000045738211	0.00011068732
D017	DOLCE	Veneto	Verona	0.000052891393	0.000038519334	0.000038519334	0.000048274711	0.000000000000	0.00002387705	0.00002387705	0.00004837043	0.00002387705
D419	ERBE	Veneto	Verona	0.000038492821	0.000017610365	0.000017610365	0.000028632228	0.000000000000	0.000033728938	0.000033728938	0.000081274200	0.000033728938
D420	ERBEZZO	Veneto	Verona	0.000278846058	0.000011516331	0.000011516331	0.000028217871	0.000000000000	0.000036737374	0.000036737374	0.00009865549	0.000036737374
D430	FERRARA DI MONTE BALDO	Veneto	Verona	0.000178786818	0.000004814334	0.000004814334	0.000028632228	0.000000000000	0.00016279786	0.00016279786	0.000000000000	0.00016279786
D818	FUMANE	Veneto	Verona	0.000081817843	0.000042939692	0.000042939692	0.000068388262	0.000000000000	0.00008151944	0.00008151944	0.000041379885	0.00008151944
D915	GARDA	Veneto	Verona	0.000158507133	0.0000125338565	0.0000125338565	0.0000387186	0.000000000000	0.000197298930	0.000197298930	0.00005420864	0.000197298930
D957	GAZZO VERONESE	Veneto	Verona	0.000103092043	0.000053438226							

Codice catastale	Denominazione	Regione	Provincia	AMMINISTRAZIONE	POLIZIA LOCALE	ISTRUZIONE PUBBLICA	RIFUGI	TPA	TERRITORIO E VIABILITA'	SOCIALE	ASILI NIDO	COMPLESSIVO
H94	ROZZO	Veneto	Venezia	0,00002481127	0,00000892136	0,00001754334	0,00001989086	0,00000571122	0,00002665888	0,00000437724	0,00000812384	0,00001620662
F810	SALCEDO	Veneto	Venezia	0,00002517980	0,00001963840	0,00001463650	0,000011670124	0,00000000000	0,00002300660	0,00000443818	0,00000219189	0,00001588813
M17	SAN PIETRO MIBESOLINO	Veneto	Venezia	0,00003238179	0,00001978367	0,00004043348	0,00001432988	0,00000000000	0,00003272640	0,00001963431	0,00000228333	0,00002416568
M01	SAN VITO DI LEGUZZANO	Veneto	Venezia	0,00003748904	0,00004762907	0,00004378179	0,000047187115	0,00000000000	0,00005964784	0,00005472446	0,00001572271	0,00005073469
M29	SANDRIGO	Veneto	Venezia	0,00015291698	0,00012498750	0,00013748923	0,00010757687	0,00000000000	0,000159419651	0,00013452969	0,000014891445	0,00012609491
M33	SANT'ORSO	Veneto	Venezia	0,00112465971	0,0008371331	0,00069498968	0,0007828188	0,00000000000	0,00097208358	0,00097075362	0,00017862834	0,000443657
M43	SARCEDO	Veneto	Venezia	0,0008665210	0,00086513064	0,00086821219	0,0008685191	0,00000000000	0,00086513064	0,00087194846	0,000036287897	0,00031416607
M40	SAREGO	Veneto	Venezia	0,00011128368	0,000083358221	0,000038183816	0,000074628551	0,00000000000	0,000107288122	0,000081944526	0,000263884261	0,00010833133
M27	SCHIVON	Veneto	Venezia	0,00005123583	0,000037688653	0,000038183816	0,00004459858	0,00000000000	0,000050037072	0,000037776332	0,000004478974	0,00004697681
M31	SCHIO	Veneto	Venezia	0,00071957525	0,00080402489	0,00057072962	0,00058790160	0,00000000000	0,000733816987	0,000804196698	0,000623571606	0,000649128158
M783	SOLAGNA	Veneto	Venezia	0,000039801756	0,000017244005	0,0000227197829	0,000036242054	0,00000000000	0,000038418717	0,000026648328	0,0000003324948	0,00002562691
M87	SOSSANO	Veneto	Venezia	0,000081400746	0,000051244906	0,000090378317	0,000057284025	0,00000000000	0,000074085675	0,000068562418	0,000006454117	0,00005845054
M79	SOVIZO	Veneto	Venezia	0,00012742382	0,00009656538	0,000134107927	0,0000952364389	0,00000000000	0,000120004294	0,000107669894	0,000050285940	0,00010604534
M156	TEZZE SUL BRENTA	Veneto	Venezia	0,000194403884	0,00014766628	0,000215272139	0,00018698139	0,00000000000	0,000204747005	0,000206662433	0,000026527886	0,000183288811
M157	THENE	Veneto	Venezia	0,00044517846	0,00038625072	0,00033139209	0,000343292767	0,00000000000	0,000494942668	0,00044533937	0,000460537183	0,00040113426
M177	TONEZZA DEL CIMONE	Veneto	Venezia	0,000530915704	0,000309645773	0,00031325888	0,00031325888	0,00000000000	0,00032658038	0,000309658724	0,000309658727	0,00031567595
M246	TORREBELVICINO	Veneto	Venezia	0,00010520940	0,00006363711	0,0000494016803	0,000068271958	0,000037498601	0,00010063024	0,000084448794	0,00015487916	0,00008846914
M287	TORRIDIQUARTESOLO	Veneto	Venezia	0,000294549891	0,00024788838	0,000164300653	0,00016637686	0,000060424880	0,000194671245	0,000211152371	0,00016327865	0,00019786271
M438	TRISSINO	Veneto	Venezia	0,0007195837814	0,000112946972	0,000163464615	0,00014833951	0,00000000000	0,000155247066	0,000137938674	0,000026519523	0,000131180215
M384	VALLIONA	Veneto	Venezia	0,000084956851	0,000039182834	0,000073657889	0,000038168034	0,00000000000	0,000061763862	0,000038379740	0,000097120415	0,000050738266
M423	VALBRENDA	Veneto	Venezia	0,000134236008	0,00006865635	0,000075850254	0,000072178897	0,00000000000	0,000123863238	0,000076220026	0,00001057984	0,00007769652
M51	VALDAGNO	Veneto	Venezia	0,000481948532	0,00032135886	0,000377358656	0,000377358656	0,00000000000	0,00044674212	0,000441059572	0,000058841784	0,000428152917
M54	VALDASTICO	Veneto	Venezia	0,00034022277	0,00001554988	0,00003298888	0,00001600607	0,00000000000	0,000033923832	0,000018327794	0,00002731779	0,000024531186
M64	VALLI DEL PASUBIO	Veneto	Venezia	0,00076025086	0,00042783139	0,00009704278	0,00034888512	0,00000000000	0,00087564908	0,000846542020	0,000083629174	0,000045313005
M729	VELO D'ASTICO	Veneto	Venezia	0,00058254534	0,00059178863	0,0003835409	0,0003835409	0,00000000000	0,00052286840	0,0003835409	0,000038415786	0,00037263804
M40	VIENZA	Veneto	Venezia	0,022258358286	0,023563287225	0,000307888850	0,002586167377	0,003114114285	0,002241633632	0,002777108822	0,003227967957	0,02587904100
M32	VILLAGA	Veneto	Venezia	0,000040528686	0,000020466332	0,00002828188	0,000022343483	0,00000000000	0,000041644978	0,000024221813	0,00002465089	0,00002787607
M032	VILLAVERA	Veneto	Venezia	0,00015432502	0,0000973527679	0,000102202741	0,00007784934	0,00000000000	0,000098285400	0,00008383933	0,00016800489	0,000094881031
M145	ZANE	Veneto	Venezia	0,000121722525	0,00008228120	0,00009340796	0,000078719386	0,00000000000	0,000128652168	0,000100118850	0,00002348332	0,00009383468
M170	ZERMEGHEDO	Veneto	Venezia	0,000028077451	0,00001686365	0,000031558971	0,000018618316	0,00000000000	0,000027038263	0,000015577933	0,000002472338	0,000021618228
M194	ZOVENCEDO	Veneto	Venezia	0,000021749405	0,000007744633	0,000017338256	0,000007849321	0,00000000000	0,000018800488	0,000008646706	0,000001085600	0,000013114452
M199	ZUGLIANO	Veneto	Venezia	0,000118996832	0,000083244821	0,000110283368	0,000078092751	0,00000000000	0,000118745525	0,0000103917683	0,000012001463	0,000005191614



MARIO DI IORIO, *redattore*

DELIA CHIARA, *vice redattore*

(WI-GU-2020-SON-013) Roma, 2020 - Istituto Poligrafico e Zecca dello Stato S.p.A.



MODALITÀ PER LA VENDITA

La «Gazzetta Ufficiale» e tutte le altre pubblicazioni dell'Istituto sono in vendita al pubblico:

- presso il punto vendita dell'Istituto in piazza G. Verdi, 1 - 00198 Roma ☎ 06-8549866**
- presso le librerie concessionarie riportate nell'elenco consultabile sui siti www.ipzs.it e www.gazzettaufficiale.it**


L'Istituto conserva per la vendita le Gazzette degli ultimi 4 anni fino ad esaurimento. Le richieste per corrispondenza potranno essere inviate a:

Istituto Poligrafico e Zecca dello Stato S.p.A.
Vendita Gazzetta Ufficiale
Via Salaria, 691
00138 Roma
fax: 06-8508-3466
e-mail: informazioni@gazzettaufficiale.it

avendo cura di specificare nell'ordine, oltre al fascicolo di GU richiesto, l'indirizzo di spedizione e di fatturazione (se diverso) ed indicando i dati fiscali (codice fiscale e partita IVA, se titolari) obbligatori secondo il DL 223/2007. L'importo della fornitura, maggiorato di un contributo per le spese di spedizione, sarà versato in contanti alla ricezione.



pagina bianca pagina bianca pagina bianca pagina bianca pagina bianca



GAZZETTA  UFFICIALE
DELLA REPUBBLICA ITALIANA

**CANONI DI ABBONAMENTO (salvo conguaglio)
validi a partire dal 1° OTTOBRE 2013**

GAZZETTA UFFICIALE - PARTE I (legislativa)

		<u>CANONE DI ABBONAMENTO</u>
Tipo A	Abbonamento ai fascicoli della Serie Generale, inclusi tutti i supplementi ordinari: (di cui spese di spedizione € 257,04)* (di cui spese di spedizione € 128,52)*	- annuale € 438,00 - semestrale € 239,00
Tipo B	Abbonamento ai fascicoli della 1ª Serie Speciale destinata agli atti dei giudizi davanti alla Corte Costituzionale: (di cui spese di spedizione € 19,29)* (di cui spese di spedizione € 9,64)*	- annuale € 68,00 - semestrale € 43,00
Tipo C	Abbonamento ai fascicoli della 2ª Serie Speciale destinata agli atti della UE: (di cui spese di spedizione € 41,27)* (di cui spese di spedizione € 20,63)*	- annuale € 168,00 - semestrale € 91,00
Tipo D	Abbonamento ai fascicoli della 3ª Serie Speciale destinata alle leggi e regolamenti regionali: (di cui spese di spedizione € 15,31)* (di cui spese di spedizione € 7,65)*	- annuale € 65,00 - semestrale € 40,00
Tipo E	Abbonamento ai fascicoli della 4ª Serie Speciale destinata ai concorsi indetti dallo Stato e dalle altre pubbliche amministrazioni: (di cui spese di spedizione € 50,02)* (di cui spese di spedizione € 25,01)*	- annuale € 167,00 - semestrale € 90,00
Tipo F	Abbonamento ai fascicoli della Serie Generale, inclusi tutti i supplementi ordinari, ed ai fascicoli delle quattro serie speciali: (di cui spese di spedizione € 383,93)* (di cui spese di spedizione € 191,46)*	- annuale € 819,00 - semestrale € 431,00

N.B.: L'abbonamento alla GURI tipo A ed F comprende gli indici mensili

PREZZI DI VENDITA A FASCICOLI

(Oltre le spese di spedizione)

Prezzi di vendita: serie generale	€ 1,00
serie speciali (escluso concorsi), ogni 16 pagine o frazione	€ 1,00
fascicolo serie speciale, concorsi, prezzo unico	€ 1,50
supplementi (ordinari e straordinari), ogni 16 pagine o frazione	€ 1,00

I.V.A. 4% a carico dell'Editore

PARTE I - 5ª SERIE SPECIALE - CONTRATTI PUBBLICI

(di cui spese di spedizione € 129,11)*
(di cui spese di spedizione € 74,42)*

- annuale € **302,47**
- semestrale € **166,36**

GAZZETTA UFFICIALE - PARTE II

(di cui spese di spedizione € 40,05)*
(di cui spese di spedizione € 20,95)*

- annuale € **86,72**
- semestrale € **55,46**

Prezzi di vendita di un fascicolo, ogni 16 pagine o frazione (oltre le spese di spedizione) € 1,01 (€ 0,83 + IVA)

Sulle pubblicazioni della 5ª Serie Speciale e della Parte II viene imposta I.V.A. al 22%.

Si ricorda che, in applicazione della legge 190 del 23 dicembre 2014 articolo 1 comma 629, gli enti dello Stato ivi specificati sono tenuti a versare all'Istituto solo la quota imponibile relativa al canone di abbonamento sottoscritto. Per ulteriori informazioni contattare la casella di posta elettronica abbonamenti@gazzettaufficiale.it.

RACCOLTA UFFICIALE DEGLI ATTI NORMATIVI

Abbonamento annuo	€ 190,00
Abbonamento annuo per regioni, province e comuni - SCONTO 5%	€ 180,50
Volume separato (oltre le spese di spedizione)	€ 18,00


I.V.A. 4% a carico dell'Editore

Per l'estero, i prezzi di vendita (in abbonamento ed a fascicoli separati) anche per le annate arretrate, compresi i fascicoli dei supplementi ordinari e straordinari, devono intendersi raddoppiati. Per il territorio nazionale, i prezzi di vendita dei fascicoli separati, compresi i supplementi ordinari e straordinari, relativi anche ad anni precedenti, devono intendersi raddoppiati. Per intere annate è raddoppiato il prezzo dell'abbonamento in corso. Le spese di spedizione relative alle richieste di invio per corrispondenza di singoli fascicoli vengono stabilite di volta in volta in base alle copie richieste. Eventuali fascicoli non recapitati potranno essere forniti gratuitamente entro 60 giorni dalla data di pubblicazione del fascicolo. Oltre tale periodo questi potranno essere forniti soltanto a pagamento.

N.B. - La spedizione dei fascicoli inizierà entro 15 giorni dall'attivazione da parte dell'Ufficio Abbonamenti Gazzetta Ufficiale.

RESTANO CONFERMATI GLI SCONTI COMMERCIALI APPLICATI AI SOLI COSTI DI ABBONAMENTO

* tariffe postali di cui alla Legge 27 febbraio 2004, n. 46 (G.U. n. 48/2004) per soggetti iscritti al R.O.C.





* 4 5 - 4 1 0 3 0 1 2 0 0 4 1 4 *

€ 8,00

